

## Canal de Pierre Dimanche - Molines à VTT

Molines-en-Queyras



Vallée de l'Aigue Blanche (Benjamin Musella - PNR Queyras)

*Circuit aérien avec des vues dégagées sur Molines-en-Queyras dans les parties lentes et un single boisé dans les parties plus abruptes.*

Ce circuit domine les vallées de l'Aigue Blanche et du Guil et offre des vues aériennes. La descente est progressive dans la difficulté et assez roulante.

### Infos pratiques

Pratique : VTT

Durée : 2 h

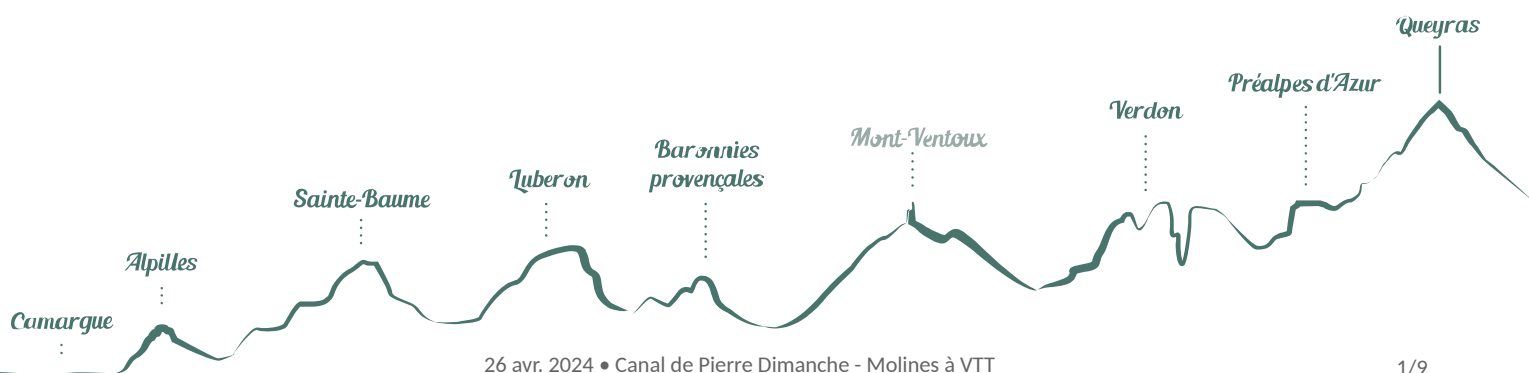
Longueur : 10.6 km

Dénivelé positif : 293 m

Difficulté : Moyen

Type : Boucle

Thèmes : Patrimoine et histoire, Point de vue



# Itinéraire

Départ : Molines-en-Queyras

Arrivée : Molines-en-Queyras

Balisage : 🚩 VTT

Traverser le pont de Chanterane, rejoindre la route principale et tourner à gauche.

1 - Prendre la dernière route à droite avant la sortie du village. Suivre ce chemin jusqu'à une épingle à gauche qui marque la fin de la route.

2 - Dans l'épingle aller tout droit : vous êtes sur le canal de Pierre Dimanche. Suivre le canal, croiser une piste et une rivière. Après la rivière prendre le premier sentier qui descend à gauche et qui conduit au hameau de Pras Haut.

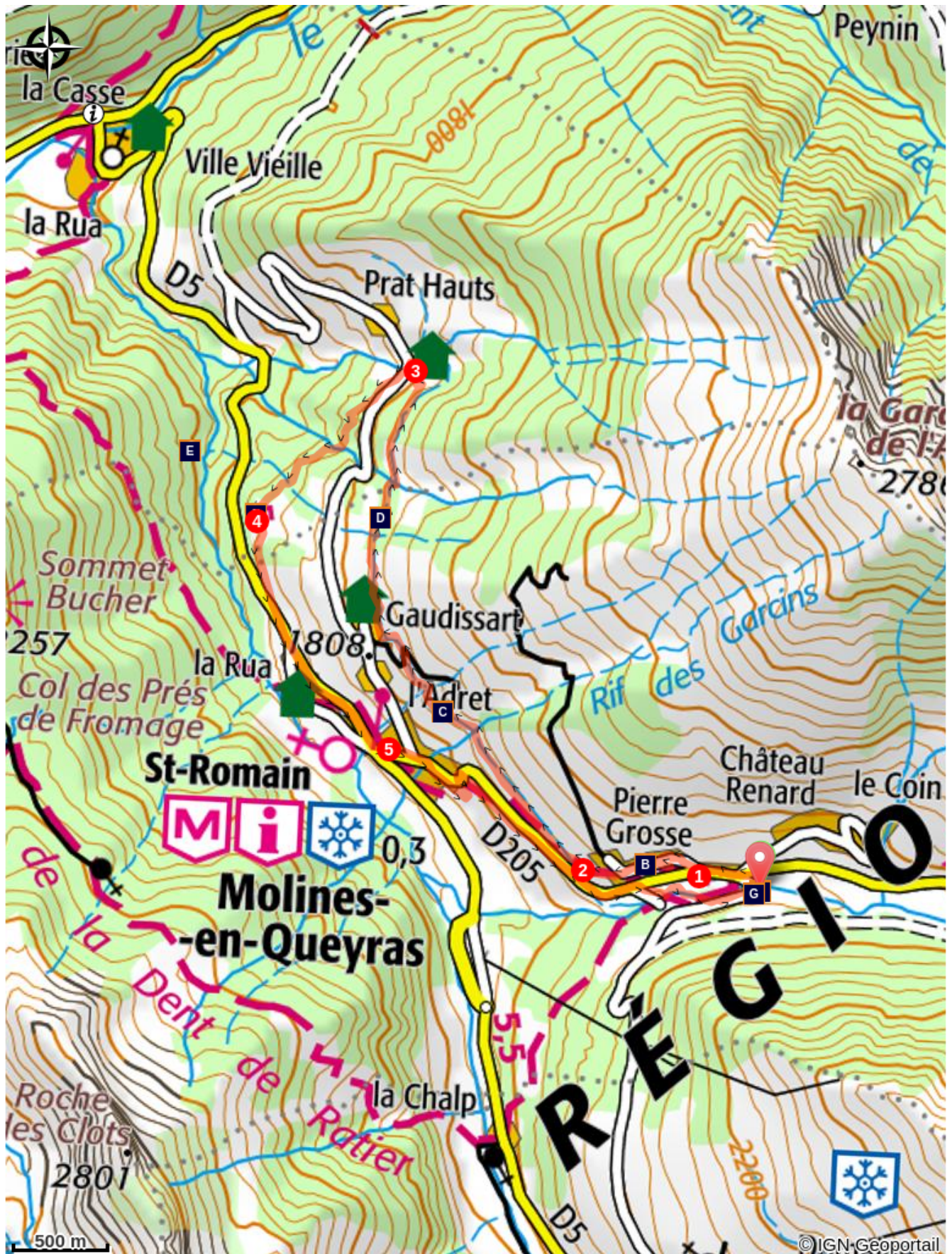
3 - Rejoindre une route au niveau du hameau (à droite, liaison possible avec le circuit des « 40 lacets »), prendre à gauche et directement le sentier à droite en direction de la Rua dans un bon single roulant. Après une rivière gravir une légère montée pour atteindre le Serre des Chabrans.





4 - Traverser le hameau et redescendre jusqu'à aboutir sur la route. Rejoindre à gauche Molines-en-Queyras, prendre la montée à gauche en direction de l'Italie.




5 - Poursuivre la D205 jusqu'à Pierre Grosse, traverser le hameau et rejoindre le pont de Chanterane sur la droite.



# Sur votre chemin...



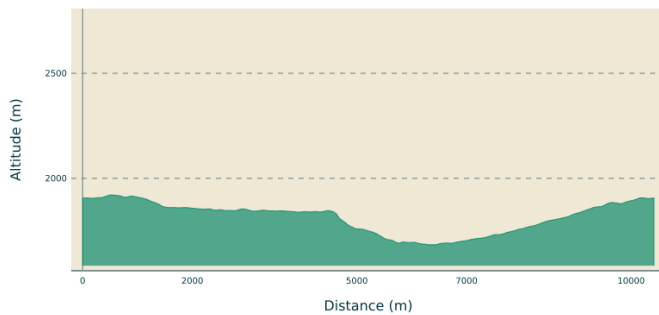
-  Vue du Parking (A)
-  Canal de Pierre Dimanche (C)
-  Demoiselle coiffée (E)
-  Calendula officinalis (G)

-  Sorbier des oiseleurs (B)
-  Vue du canal (D)
-  Erable plane (F)



# Toutes les infos pratiques

## Profil altimétrique



Altitude min 1684 m  
Altitude max 1921 m

## Transports

Office de Tourisme du Guillestrois-Queyras : 04 92 46 76 18

## Accès routier

Suivre la RD5 jusqu'à Molines-en-Queyras, prendre la direction Italie, rejoindre le village de Pierre Grosse, le traverser et 100 m avant la sortie descendre à droite au parking du pont de Chanterane.

## Parking conseillé

Pont de Chanterane

## Lieux de renseignements

Maison du Parc naturel régional du Queyras



3580 Route de l'Izoard, 05350 Arvieux

[pnrq@pnr-queyras.fr](mailto:pnrq@pnr-queyras.fr)

Tel : +33 (0)4 92 46 88 20

<http://www.pnr-queyras.fr/>

OTI du Guillestrois et du Queyras

Maison du Tourisme du Queyras, 05350 Château-Ville-Vieille

[info@guillestroisqueyras.com](mailto:info@guillestroisqueyras.com)

Tel : +33 (0)4 92 46 76 18

<http://www.guillestroisqueyras.com>

# Sur votre chemin...

---



## Vue du Parking (A)

Point de vue du parking de Chanterane. On voit, la vallée de l'Aigue Agnelle et ses sommets : le pic du Fond de Peynin, le Grand Queyras, le pic de Foréant et le Pain de Sucre.

Crédit photo : Benjamin Musella - PNR Queyras

---



## Sorbier des oiseleurs (B)

Ce petit arbre était autrefois planté pour attirer les grives. Son nom vient du fait que les oiseaux en disséminent les graines. Au printemps, il crée des corymbes de fleurs blanches qui évolueront en grappes de sorbes rouges durant l'été. Ces sorbes comestibles mais très acides, se mangent une fois blettes. Elles peuvent être utilisées en compotes ou en gelées. Mais, attention aux graines qui, elles, sont toxiques. Sa petite taille, sa croissance rapide et son élégance font qu'il est aujourd'hui utilisé comme arbre d'ornement. La légende dit que de le planter aux abords d'une maison apporte bonheur et prospérité.

Crédit photo : Benjamin Musella - PNR Queyras

---



## Canal de Pierre Dimanche (C)

Alimentant les villages de Molines-en-Queyras et de Ville-Vielle, le canal de Pierre Dimanche était soumis à des règles précises. Le canal avait un conseil d'administration composé de procureurs nommés à vie. Un Prager veillait à la bonne utilisation du canal : il le surveillait, informait les usagers des tours d'irrigations et veillait à la distribution de l'eau. Il était rémunéré par les usagers en grains de seigles ou en espèces proportionnellement au temps d'arrosage. La première mention historique du canal de Pierre Dimanche date du XIV<sup>ème</sup> siècle.

Crédit photo : Benjamin Musella - PNR Queyras

---



## Vue du canal (D)

Du canal en balcon dégagé, la vue voyage sur l'ensemble de la vallée de l'Aigue Blanche.

Crédit photo : Benjamin Musella - PNR Queyras



### Demoiselle coiffée (E)

La demoiselle, haute de 15 mètres de haut, est formée de couches friables, sableuses et caillouteuses, la colonne, et d'une coiffe de de roche plus solide. Comment cela arrive-t-il ? Deux théories s'opposent (Cf. randonnée VTT le col de la Crèche pour la seconde théorie). Imaginons un sol friable avec quelques roches plus dures. Au fil du temps le lieu subit de nombreuses agressions, le vent, la pluie, le gel, le dégel... Les roches les plus tendres s'érodent. Les roches plus dures protègent les roches tendres positionnées dessous. La colonne s'érode donc moins rapidement grâce à l'action de sa coiffe.

Crédit photo : Benjamin Musella - PNR Queyras

---



### Erable plane (F)

L'érable plane est un arbre d'ornement présent dans presque toute l'Europe. Il vit dans les plaines et les zones montagneuses jusqu'à 1600 mètres d'altitude. Son bois, blanc et assez dur est utilisé en menuiserie. Il fournit un bois de chauffage avec un fort pouvoir calorifique mais qui se consume vite. Il était utilisé autrefois dans la fabrication de skis, de cannes et d'outils.

Crédit photo : Benjamin Musella - PNR Queyras

---



### Calendula officinalis (G)

Plus connu sous le nom de Souci officinal, cette plante est utilisée en phytothérapie ou cultivée dans les potagers pour faire fuir les insectes. Ses graines peuvent résister à de très basses températures (-25°C) et sont disséminées par le vent. Ces caractéristiques expliquent sa présence ici car ce n'est pas sa zone de répartition naturelle. Le Souci à des vertus calmantes et cicatrisantes. Il est utilisé pour les problèmes cutanés, divers inflammations, les troubles gastriques et les affections hépatiques.

Crédit photo : Benjamin Musella - PNR Queyras



- En aucun cas les auteurs des contenus de ce site ne sauraient être tenus pour responsables de problèmes ou d'accidents sur les itinéraires cités.
- Cependant, nous comptons sur vous pour signaler toutes contradictions importantes entre cette fiche et le terrain.
- Pensez également à signaler les éventuels problèmes rencontrés pendant votre balade sur <http://sentinelles.sportsdenature.fr> (erreur de balisage, panneau défectueux, pollution, conflit d'usages...).
- La vente de cette fiche est autorisée au coût d'impression.
- Ne pas jeter dans la nature.

L'outil Geotrek a été financé par l'Union européenne, le Parc national des Ecrins et le Parc national du Mercantour.

Le projet Chemins des Parcs est financé par la Région Provence-Alpes-Côte-d'Azur et les Parcs naturels régionaux des Alpilles, de Camargue, du Luberon, du Queyras et du Verdon.

Ce projet partenarial rassemble également le Comité Régional du Tourisme, les agences départementales de développement touristique, les offices de tourisme et les syndicats d'initiative.

- The authors of this website will in no case be held responsible for problems or accidents on the routes mentioned.
- We count on you to point out any inconsistency between this content and the field itineraries
- Please report any problems encountered on the routes (route marking problems, defective panels, pollution, conflict of uses ...) on <http://sentinelles.sportsdenature.fr>
- The sale of this sheet is authorized at the cost of printing
- Please don't litter

The Geotrek tool was funded by the European Union, the Ecrins National Park and the Mercantour National Park.

The Chemins des Parcs project is funded by the Provence-Alpes-Côte-d'Azur Region and the regional nature parks of Alpilles, Camargue, Luberon, Queyras and the Verdon.

This project was developed in partnership with the Regional Tourism Committee, the departmental tourist development agencies, and tourist offices.



[www.cheminsdesparcs.fr](http://www.cheminsdesparcs.fr)

*Tours et détours dans les Parcs naturels régionaux  
de Provence-Alpes-Côte d'Azur*

Avec le soutien de

