

Gouret - La verte d'Aiguilles en VTT

Aiguilles



Cette piste de liaison offre de nombreuses variantes (Manu Molle)

Ce circuit en aller-retour permet de rejoindre les villages d'Aiguilles et d'Abriès

Cet itinéraire, adapté à tout public, est tracé sur une piste forestière comportant quelques montées courtes mais assez raides.

Infos pratiques

Pratique : VTT

Durée : 2 h

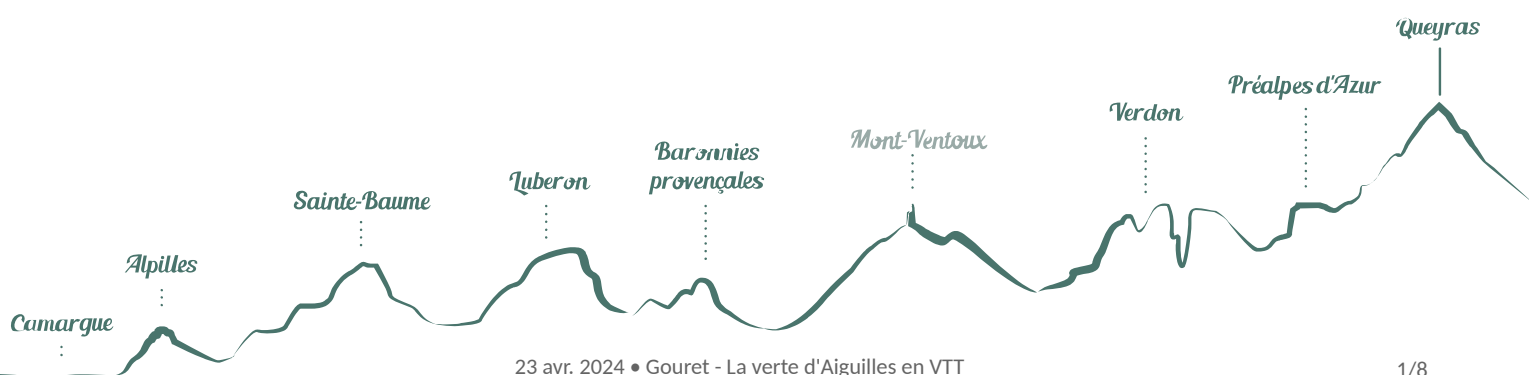
Longueur : 13.8 km

Dénivelé positif : 424 m

Difficulté : Très facile

Type : Aller-retour

Thèmes : Point de vue



Itinéraire

Départ : Aiguilles

Arrivée : Abriès

Balisage : ▶ VTT

Traverser la rivière, puis tourner à gauche et remonter le Guil par une bonne piste forestière.

1 - A la première intersection, descendre à gauche. Retraverser le Guil et prendre à droite sur la route.

2 - Franchir une nouvelle fois la rivière par le nouveau pont. Monter quelques lacets et continuer sur la nouvelle route jusqu'à redescendre le long du Guil.

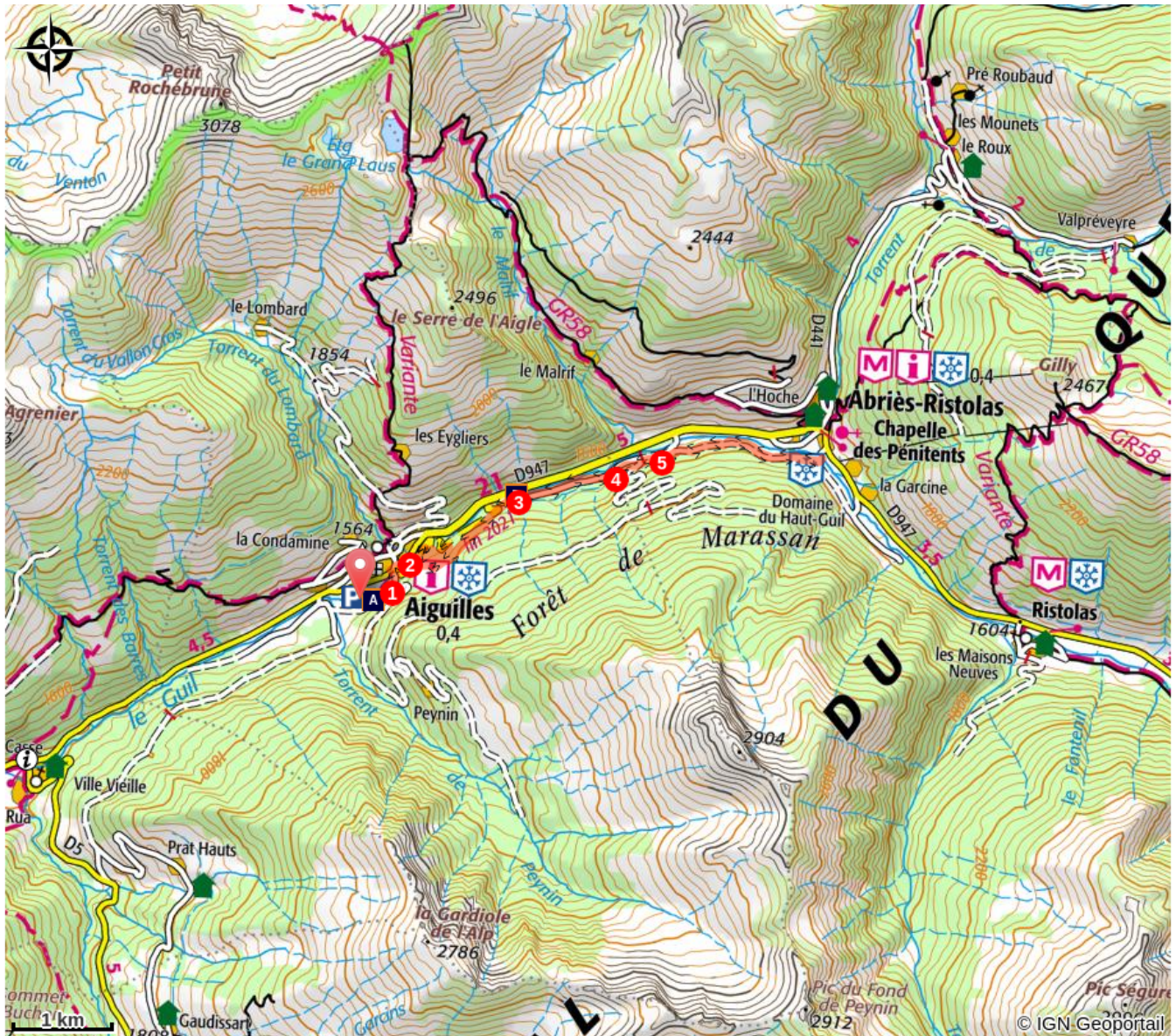
3 - Prendre à droite et traverser le camping du Gouret.

4 - Au plan d'eau, prendre la piste qui monte légèrement à droite.

5- Continuer à niveau sur la piste de droite, jusqu'au Pont du Guil. Traverser le pont pour atteindre le village d'Abriès.

Le retour se fait par le même itinéraire.

Sur votre chemin...



Le vallon du Lombard (A)

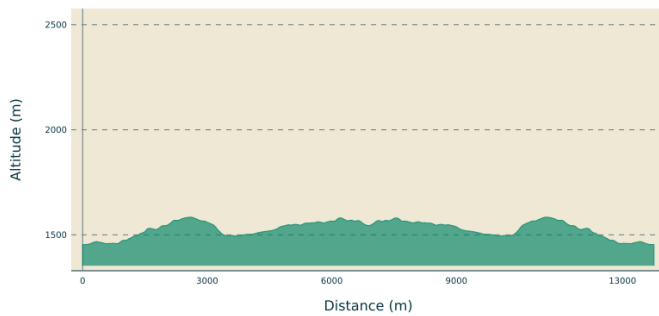
Les adoux, réservoirs biologiques (B)

Toutes les infos pratiques

Recommandations

ATTENTION : entre les repères 2 et 3, vous circulez sur la route provisoire du "Pas de l'Ours", respectez les feux de travaux et roulez sur la piste cyclable !

Profil altimétrique



Altitude min 1453 m
Altitude max 1584 m

Transports

Office de Tourisme du Guillestrois-Queyras : 04 92 46 76 18

Accès routier

En remontant la vallée du Guil, arriver à Aiguilles et prendre à droite directement à l'entrée du village. Se garer sur le parking de l'espace ludique.

Parking conseillé

Parking de l'espace ludique

Lieux de renseignements

Maison du Parc naturel régional du Queyras



3580 Route de l'Izoard, 05350 Arvieux

pnrq@pnr-queyras.fr

Tel : +33 (0)4 92 46 88 20

<http://www.pnr-queyras.fr/>

OTI du Guillestrois et du Queyras

Maison du Tourisme du Queyras, 05350 Château-Ville-Vieille

info@guillestroisqueyras.com

Tel : +33 (0)4 92 46 76 18

<http://www.guillestroisqueyras.com>

Sur votre chemin...



Le vallon du Lombard (A)

Belle vue sur le vallon du Lombard. On voit à droite, le Serre de l'Aigle et le Petit Rochebrune au fond du vallon.

Crédit photo : Benjamin Musella - PNR Queyras



Les adoux, réservoirs biologiques (B)

Il désigne une singularité de certaines rivières alpines comme le Guil et la Durance : une annexe hydraulique alimentée par la nappe souterraine de la rivière. L'adoux n'est pas relié par l'amont au cours d'eau principal, ce qui le met à l'écart des crues, des étiages et des pollutions accidentelles. Son débit plus régulier, sa température constante en font un corridor biologique et un refuge vital pour de nombreuses espèces ainsi qu'une zone de reproduction pour la truite Fario et le chabot.

Crédit photo : Valentine Plessy



- En aucun cas les auteurs des contenus de ce site ne sauraient être tenus pour responsables de problèmes ou d'accidents sur les itinéraires cités.
- Cependant, nous comptons sur vous pour signaler toutes contradictions importantes entre cette fiche et le terrain.
- Pensez également à signaler les éventuels problèmes rencontrés pendant votre balade sur <http://sentinelles.sportsdenature.fr> (erreur de balisage, panneau défectueux, pollution, conflit d'usages...).
- La vente de cette fiche est autorisée au coût d'impression.
- Ne pas jeter dans la nature.

L'outil Geotrek a été financé par l'Union européenne, le Parc national des Ecrins et le Parc national du Mercantour.

Le projet Chemins des Parcs est financé par la Région Provence-Alpes-Côte-d'Azur et les Parcs naturels régionaux des Alpilles, de Camargue, du Luberon, du Queyras et du Verdon.

Ce projet partenarial rassemble également le Comité Régional du Tourisme, les agences départementales de développement touristique, les offices de tourisme et les syndicats d'initiative.

- The authors of this website will in no case be held responsible for problems or accidents on the routes mentioned.
- We count on you to point out any inconsistency between this content and the field itineraries
- Please report any problems encountered on the routes (route marking problems, defective panels, pollution, conflict of uses ...) on <http://sentinelles.sportsdenature.fr>
- The sale of this sheet is authorized at the cost of printing
- Please don't litter

The Geotrek tool was funded by the European Union, the Ecrins National Park and the Mercantour National Park.

The Chemins des Parcs project is funded by the Provence-Alpes-Côte-d'Azur Region and the regional nature parks of Alpilles, Camargue, Luberon, Queyras and the Verdon.

This project was developed in partnership with the Regional Tourism Committee, the departmental tourist development agencies, and tourist offices.

www.cheminsdesparcs.fr

*Tours et détours dans les Parcs naturels régionaux
de Provence-Alpes-Côte d'Azur*

Avec le soutien de

