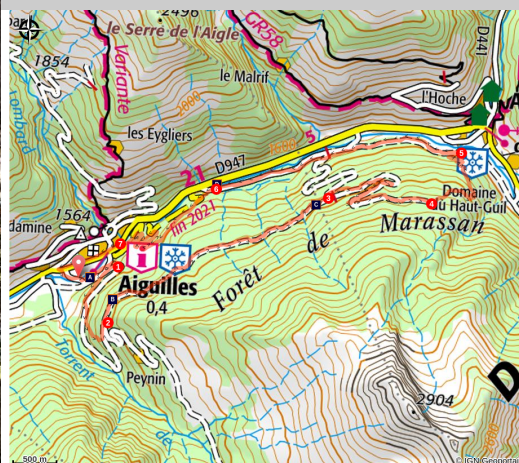


La Queyrassine - Aiguilles en VTT

Aiguilles



Pendant la descente (Manu Molle)



Randonnée rapide et fraîche avec une jolie descente en single dans le Mélézin.

La fraîcheur du Mélézin et la douceur de la montée sont idéales pour une courte sortie lors de grosse chaleur.

Infos pratiques

Pratique : VTT

Durée : 2 h

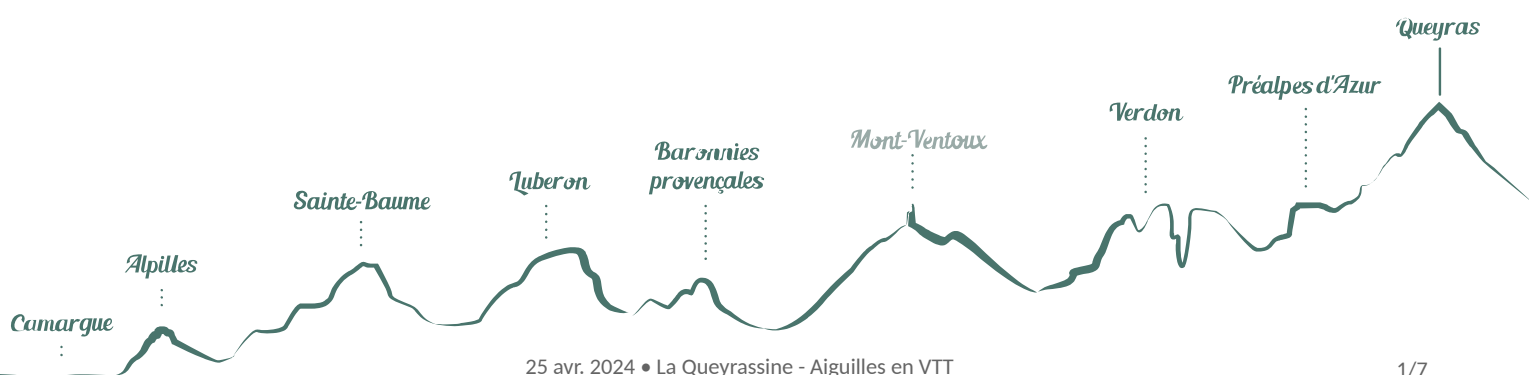
Longueur : 16.6 km

Dénivelé positif : 685 m

Difficulté : Moyen

Type : Boucle

Thèmes : Point de vue



Itinéraire

Départ : Aiguilles

Arrivée : Aiguilles

Balisage : ▶ VTT

Traverser le pont pour franchir la rivière, tourner à gauche et remonter le Guil sur une piste forestière. Monter à droite à la première intersection.

1 - Tourner encore à droite au croisement suivant. Poursuivre la montée sur la piste jusqu'à 1 740 m d'altitude.

2- Au croisement de pistes, poursuivre tout droit. Le chemin alterne faux-plats montants et faux-plats descendants.

3- Tourner à droite sur la piste qui bifurque en montée. Continuer sur deux virages en épingle, jusqu'à rejoindre une aire de retournement caractéristique.

4 - De là prendre le single sur la gauche. Descendre dans la forêt par un sentier bien roulant comprenant quelques épingles et quelques marches.

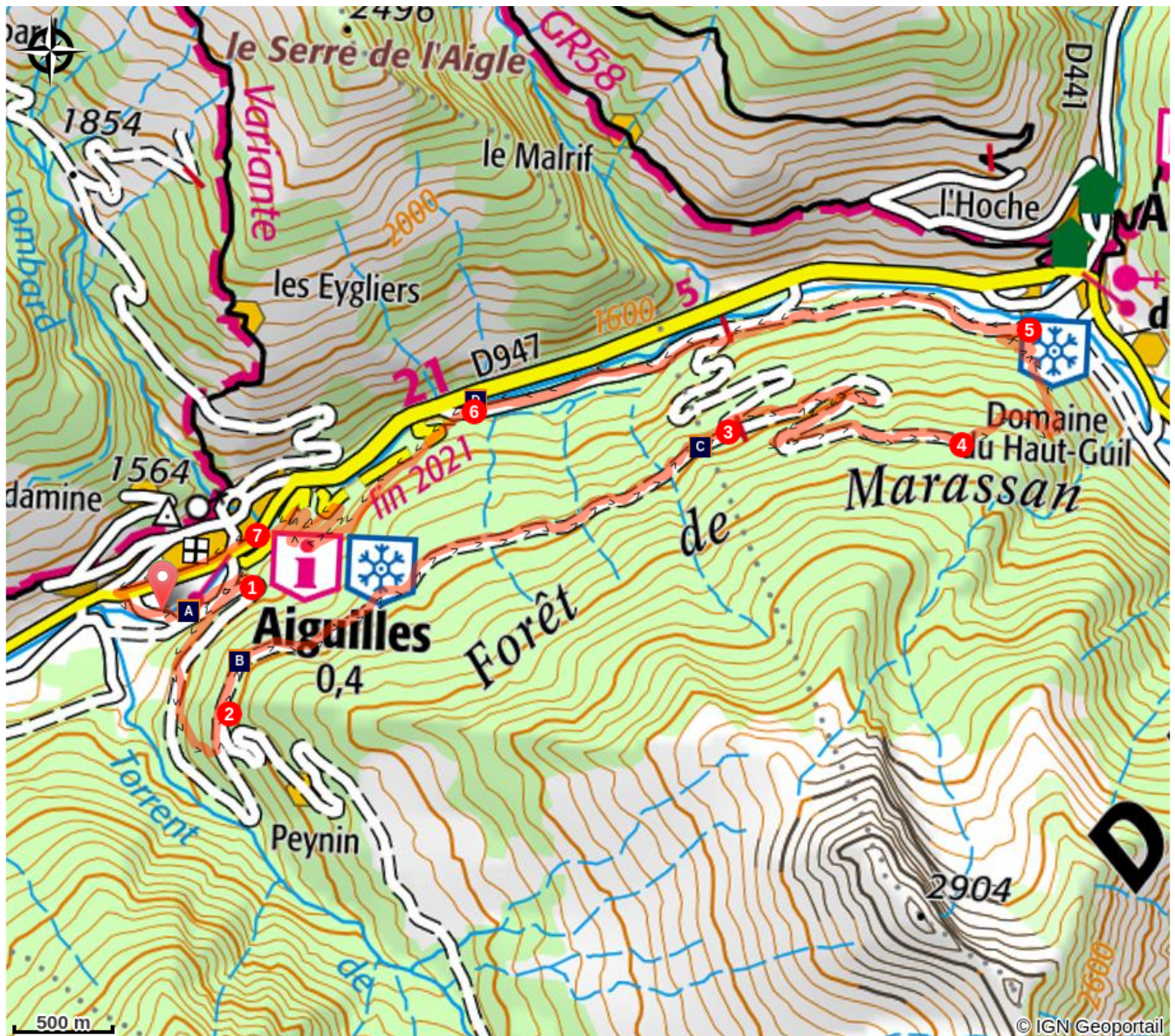
5 - Rejoindre une piste forestière et tourner à gauche. Poursuivre la piste en direction d'Aiguilles jusqu'au camping du Gouret. Traverser le camping.



6 - 200 m après l'entrée du camping, prendre à gauche la nouvelle route qui monte assez raide, puis redescend en lacets jusqu'à Aiguilles.



ATTENTION : entre les repères 6 et 7, vous circulez sur la route provisoire du "Pas de l'Ours", respectez les feux de travaux et roulez sur la piste cyclable !

7 - Traverser le pont pour franchir le Guil puis tourner à gauche. Rejoindre Aiguilles et le point de départ en continuant sur la D947, puis tourner à gauche en direction de l'espace ludique.

Sur votre chemin...

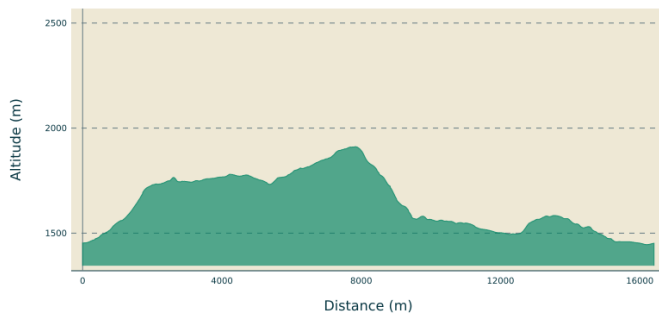


-  Le vallon du Lombard (A)
-  Fontaine pétrifiante (C)

-  La vallée du Guil (B)
-  Les adoux, réservoirs biologiques (D)

Toutes les infos pratiques

Profil altimétrique



Altitude min 1445 m
Altitude max 1912 m

Transports

Office de Tourisme du Guillestrois-Queyras : 04 92 46 76 18

Accès routier

En remontant la vallée du Guil, arriver à Aiguilles et prendre à droite directement à l'entrée du village. Se garer sur le parking de l'espace ludique.

Parking conseillé

Parking de l'espace ludique

Lieux de renseignements

Maison du Parc naturel régional du Queyras



3580 Route de l'Izoard, 05350 Arvieux
pnrq@pnr-queyras.fr
Tel : +33 (0)4 92 46 88 20
<http://www.pnr-queyras.fr/>

OTI du Guillestrois et du Queyras
Maison du Tourisme du Queyras, 05350 Château-Ville-Vieille
info@guillestroisqueyras.com
Tel : +33 (0)4 92 46 76 18
<http://www.guillestroisqueyras.com>

Sur votre chemin...



Le vallon du Lombard (A)

Belle vue sur le vallon du Lombard. On voit à droite, le Serre de l'Aigle et le Petit Rochebrune au fond du vallon.

Crédit photo : Benjamin Musella - PNR Queyras



La vallée du Guil (B)

En remontant la piste forestière, des vues sur la vallée du Guil se dévoilent. Au fond on peut voir, les crêtes de la Plate et de Croseras délimitées par la caractéristique Dent du Ratier. Sur la droite, plus proche, le pic de l'Agrenier surplombe la vallée du Guil.

Crédit photo : Benjamin Musella - PNR Queyras



Fontaine pétrifiante (C)

L'eau trouve toujours un chemin ! Elle s'infiltré dans le sol, elle avance, elle ronge et elle creuse. Quand les roches sont trop dures, l'eau se détourne et cherche un passage plus tendre. Par ses actions, l'eau érode les roches et dissout des minéraux qu'elle entraîne dans son déplacement anarchique. Enrichie en gypse et calcaire, l'eau retrouve l'air libre ici. Le calcaire va précipiter et emprisonner toutes sortes d'éléments (feuilles, cônes de résineux, branches mortes...)

Crédit photo : Benjamin Musella - PNR Queyras



Les adoux, réservoirs biologiques (D)

Il désigne une singularité de certaines rivières alpines comme le Guil et la Durance : une annexe hydraulique alimentée par la nappe souterraine de la rivière. L'adoux n'est pas relié par l'amont au cours d'eau principal, ce qui le met à l'écart des crues, des étiages et des pollutions accidentelles. Son débit plus régulier, sa température constante en font un corridor biologique et un refuge vital pour de nombreuses espèces ainsi qu'une zone de reproduction pour la truite Fario et le chabot.

Crédit photo : Valentine Plessy



- En aucun cas les auteurs des contenus de ce site ne sauraient être tenus pour responsables de problèmes ou d'accidents sur les itinéraires cités.
- Cependant, nous comptons sur vous pour signaler toutes contradictions importantes entre cette fiche et le terrain.
- Pensez également à signaler les éventuels problèmes rencontrés pendant votre balade sur <http://sentinelles.sportsdenature.fr> (erreur de balisage, panneau défectueux, pollution, conflit d'usages...).
- La vente de cette fiche est autorisée au coût d'impression.
- Ne pas jeter dans la nature.

L'outil Geotrek a été financé par l'Union européenne, le Parc national des Ecrins et le Parc national du Mercantour.

Le projet Chemins des Parcs est financé par la Région Provence-Alpes-Côte-d'Azur et les Parcs naturels régionaux des Alpilles, de Camargue, du Luberon, du Queyras et du Verdon.

Ce projet partenarial rassemble également le Comité Régional du Tourisme, les agences départementales de développement touristique, les offices de tourisme et les syndicats d'initiative.

- The authors of this website will in no case be held responsible for problems or accidents on the routes mentioned.
- We count on you to point out any inconsistency between this content and the field itineraries
- Please report any problems encountered on the routes (route marking problems, defective panels, pollution, conflict of uses ...) on <http://sentinelles.sportsdenature.fr>
- The sale of this sheet is authorized at the cost of printing
- Please don't litter

The Geotrek tool was funded by the European Union, the Ecrins National Park and the Mercantour National Park.

The Chemins des Parcs project is funded by the Provence-Alpes-Côte-d'Azur Region and the regional nature parks of Alpilles, Camargue, Luberon, Queyras and the Verdon.

This project was developed in partnership with the Regional Tourism Committee, the departmental tourist development agencies, and tourist offices.

www.cheminsdesparcs.fr

*Tours et détours dans les Parcs naturels régionaux
de Provence-Alpes-Côte d'Azur*

Avec le soutien de

