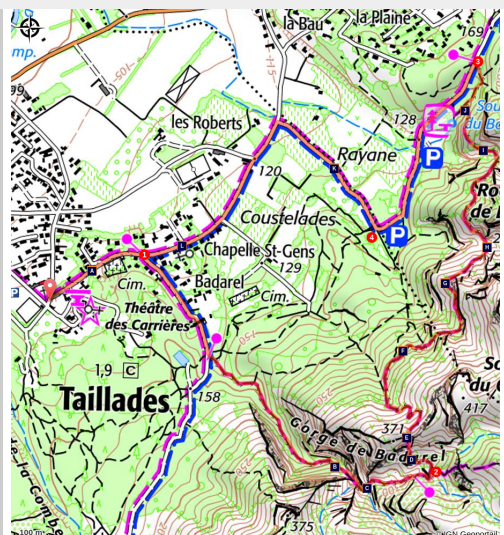



## LES TAILLADES - Rochers de Baude

Taillades



Corniche du cirque de Boulon (©Eric Garnier - PNR Luberon)

*Magique et singulière balade entre falaises, baumes et corniches de l'extrémité ouest du Petit Luberon.*

« Le Petit Luberon toujours nous séduit. On ne peut se lasser de cette diversité de paysages spectaculaires et intimistes imprégnés d'histoire, de cette nature riche, rare et variée. Falaises, baumes, crêtes, forêts et pelouses mêlées, présence ancienne de l'homme, parcours des troupeaux sur les pentes escarpées... Il fascine et se laisse toujours découvrir avec un brin d'aventure ». Sophie Bourlon, chargée d'études Natura 2000 au Parc naturel régional du Luberon.

### Infos pratiques

Pratique : À PIED

Durée : 2 h 30

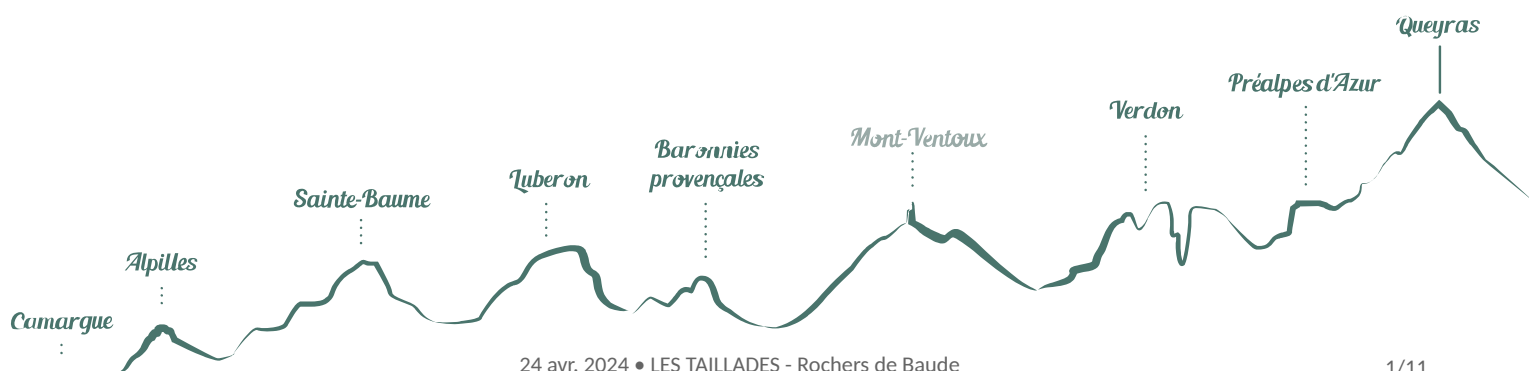
Longueur : 5.9 km

Dénivelé positif : 325 m

Difficulté : Difficile

Type : Boucle

Thèmes : Faune, Flore, Géologie



# Itinéraire

Départ : place de la mairie, Les Taillades

Arrivée : place de la mairie, Les Taillades

Balisage :  PR

Dos à la mairie, partir à gauche sur la petite route revêtue dénommée Chemin de Robion. Un peu plus loin, passer devant le cimetière.

1- Au carrefour suivant, virer à droite. Un peu après la barrière, quitter la piste et s'engager en face dans le vallon. Dès l'entrée des Gorges de Badarel, la montée se fait rude. Prudence, le sentier est étroit, raide, rocailleux et agrémenté d'un court passage d'échelle.

2- Au poteau "Le Castellas", bifurquer à gauche et poursuivre le sentier qui grimpe jusqu'à la brèche du Castellas. Franchir la brèche et basculer dans la grande face des rochers de Baude. Attention, le sentier est assez raide et caillouteux. Bien rester sur le sentier balisé et se faufiler sous les grandes baumes en profitant des passages en corniche. Franchir un grand abri sous roche, puis après la dernière épaule plonger dans le vallon de la source de Boulon. A l'embouchure du champ, virer de suite à droite et remonter 50 m un chemin caillouteux. Atteindre la petite route un peu loin.

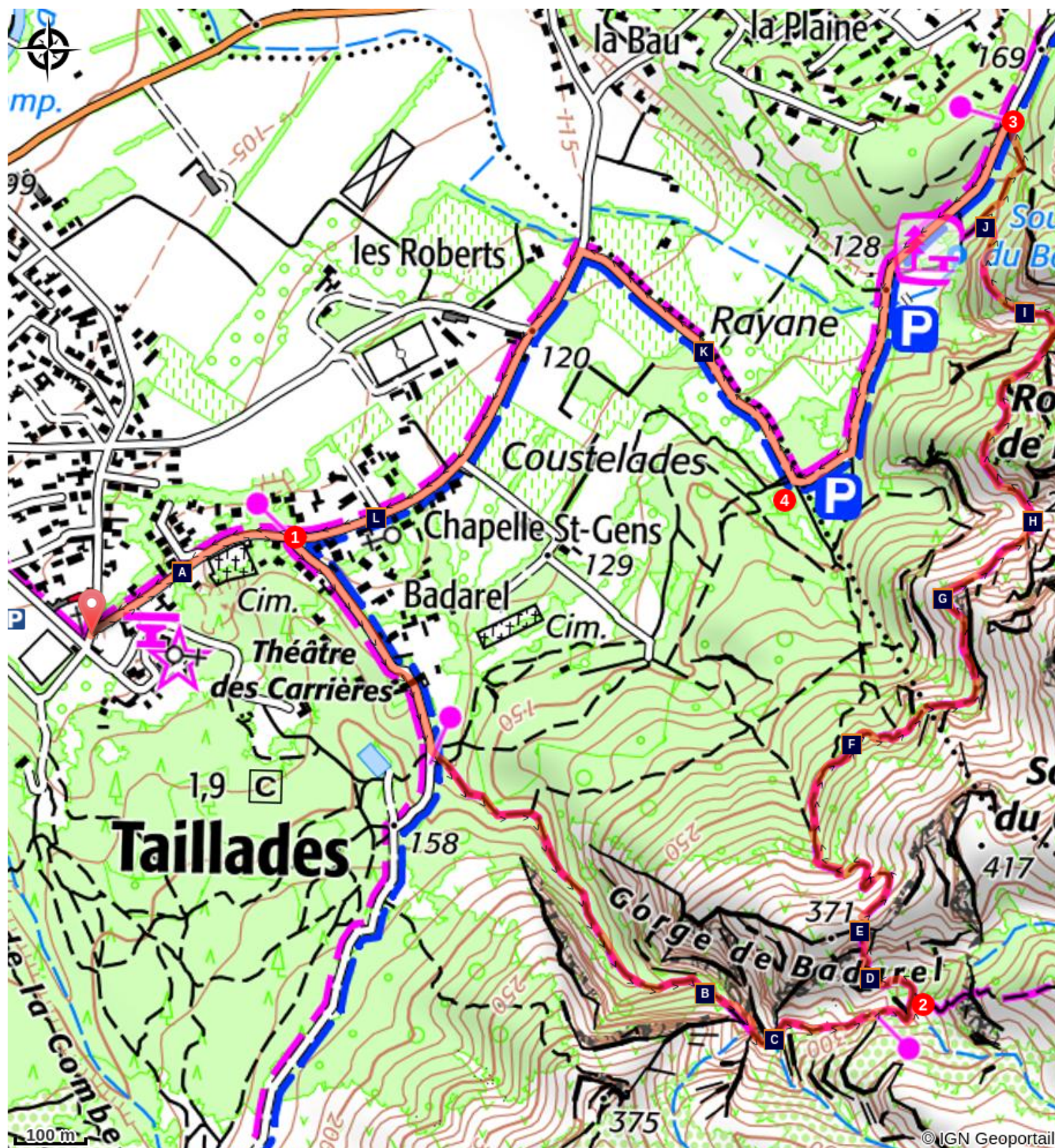
3- Au poteau "Boulon", tourner à gauche et descendre le chemin revêtu. Passer devant la clarière de la Source de Boulon et poursuivre tout droit le chemin de Boulon Haut.




4- À hauteur d'un grand délaissé en lisière de bois, ne pas filer tout droit, mais s'orienter à droite et descendre jusqu'à la petite route. Tourner à gauche et suivre la petite route dit Chemin du Luberon. Continuer tout droit, passer devant la chapelle Saint-Gens, et poursuivre tout droit encore pour revenir au point de départ.

*Itinéraires du réseau touristique départemental de randonnée de Vaucluse (PDIPR 84).*



## Sur votre chemin...



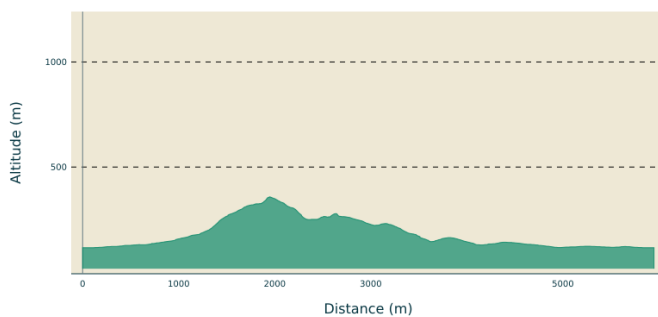
- |  |   |
|--|---|
|  Les Taillades, village de pierres (A)        |  Gorges de Badarel (B)                   |
|  La Dauphinelle fendue (C)                    |  Exceptionnelles pelouses des crêtes (D) |
|  Saint-Jacques, bout du Luberon (E)           |  La Campanule à feuilles rondes (F)      |
|  Rapaces : les connaître et les protéger (G)  |  L'énigmatique Centaurée de Baude (H)    |
|  Les rochers de Baude (I)                     |  Aux sources du Boulon (J)               |
|  Petit Luberon, haut lieu de biodiversité (K) |  La chapelle Saint-Gens (L)              |

# Toutes les infos pratiques

## ⚠️ Recommandations

- Attention, si la balade est d'une distance assez courte, certains passages sont assez techniques et quelque peu vertigineux.
- Avant le point 2 : grande prudence dans les gorges de Badarel, ressaut en rocher avec nombreux cailloux sur l'emprise du sentier, passage d'échelle.
- Entre les points 2 et 3 : vigilance sur les corniches du cirque de Boulon et attention aux chevilles dans les descentes caillouteuses.
- RISQUE INCENDIE. Le feu est l'ennemi de la forêt... et du randonneur ! Je ne fume pas en forêt et n'y allume pas de feu, d'autant que quelle que soit la saison, c'est interdit ! Et en période estivale, avant de partir en balade, je me renseigne sur les [conditions et réglementations d'accès aux massifs forestiers](#).

## Profil altimétrique



Altitude min 116 m  
Altitude max 358 m

## Accès routier

A 5 km à l'est de Cavaillon, par la D143.

## Parking conseillé

parking espace Saint-Ferréol, à proximité de la mairie

## Source



Luberon Géoparc mondial  
UNESCO

## Lieux de renseignements

Luberon Géoparc mondial UNESCO



60, place Jean Jaurès, 84400 Apt  
stephane.legal@parcduluberon.fr  
Tel : +33 (0)4 90 04 42 00  
<https://www.parcduluberon.fr/unesco-geoparc/>


Maison du Parc naturel régional du Luberon  
60, place Jean Jaurès, 84400 Apt  
accueil@parcduluberon.fr  
Tel : +33 (0)4 90 04 42 00  
<https://www.parcduluberon.fr/>

OTI Destination Luberon  
Place François Tourel, 84300 Cavailon  
contact@destinationluberon.com  
Tel : +33 (0)4 90 71 32 01  
<https://www.destinationluberon.com/>



# Sur votre chemin...

---



## Les Taillades, village de pierres (A)

Village pittoresque au pied du massif du Luberon, il a conservé un patrimoine culturel remarquable : son église du XVIIIe s., la Tour médiévale, le théâtre des Carrières... Dans son vieux village, la pierre est présente des pavés au bâti. Les différentes carrières parsemées sont aussi témoins d'un passé de taillage de la pierre, d'où le nom des Taillades. En contrebas, le Moulin Saint-Pierre, ancien moulin à garance puis moulin à farine témoigne de la vie industrielle du XIXe s.

Crédit photo : Françoise Delville - PNR Luberon

---



## Gorges de Badarel (B)

Badarel vient du verbe occitan badar qui signifie béer donnant par extension crevasse, entaille, brèche... Le saut de Badarel, que vous venez de passer, a été aménagé en 1904 sur décision du conseil municipal pour « rendre le passage accessible aux personnes pour l'exploitation des coupes et aux bêtes à laine... ». Des échelons métalliques, une rampe et un câble ont été installés et des traces de barres à mines témoignent d'une ouverture à l'explosif.

Crédit photo : ©Eric Garnier - PNR Luberon

---



## La Dauphinelle fendue (C)

Cette belle plante d'origine montagnarde ne se rencontre que très rarement dans le sud des Alpes. Elle trouve ici une des quatre stations seulement qui lui sont favorables dans le Luberon. Ses grappes de belles fleurs bleu foncé portent des éperons dressés et n'apparaissent qu'au mois de juillet. Cette plante dispose d'un redoutable produit toxique (la delphinine) comme la plupart des espèces qui appartiennent à la famille des Renonculacées dont elle fait partie.

Crédit photo : ©DR-UBG



## Exceptionnelles pelouses des crêtes (D)

Issues de la pratique ancestrale du pâturage et des contraintes particulières des climats méditerranéen et alpin combinés, l'action des moutons au printemps associée à des débroussailllements contient l'extension des arbustes. Les pelouses du Luberon abritent de nombreuses espèces patrimoniales de plantes et d'insectes. Elles constituent aussi les zones de chasse des grands rapaces. Des suivis scientifiques des espèces rares et sensibles sont menés sur plusieurs sites.

Crédit photo : ©Sophie Bourlon - PNR Luberon



## Saint-Jacques, bout du Luberon (E)

Au loin, la colline Saint-Jacques émerge des plaines, dominant la ville de Cavailon. C'est en fait la continuation du massif du Petit Luberon, formé des mêmes calcaires mais séparé de celui-ci par un fossé mis en place il y a plus de 30 millions d'années par un effondrement entre deux failles. L'une des deux est la faille de Salon - Cavailon - Fontaine-de-Vaucluse. C'est une faille majeure et active, au rôle important dans l'histoire géologique de la Provence.

Crédit photo : ©Eric Garnier - PNR Luberon



## La Campanule à feuilles rondes (F)

Cette plante des montagnes alpines développe en Provence une sous-espèce particulière pourvue de forts rhizomes pénétrant les fissures de la roche. A la floraison, ses touffes sont pourvues d'une multitude de fleurs bleues en clochettes qui, suspendues dans le vide, se détachent nettement sur la blancheur des parois calcaires.

Crédit photo : ©Laurent Michel - PNR Luberon



## Rapaces : les connaître et les protéger (G)

Le massif du Luberon abrite une diversité remarquable de grands rapaces. Ils s'y reproduisent chaque année, nichent dans les falaises (Grand Duc, Aigle royal, Vautour percnoptère...) ou en forêt (Circaète Jean-Le-Blanc) et chassent dans les pelouses et les garrigues. Ils sont régulièrement suivis par les naturalistes, et leur milieu de vie est préservé par un arrêté préfectoral de protection de biotope.

Crédit photo : ©PNR Luberon



## L'énigmatique Centaurée de Baude (H)

Sur les hauteurs du cirque de Baude, Georges Guende botaniste expérimenté qui a travaillé au Parc naturel régional du Luberon pendant plus de 40 ans, identifia en 2013 une belle et robuste centaurée ; l'énigmatique "Centaurée de Baude", qui pourrait être un écotype de la *Centaurea stoebe* située sur les crêtes du Luberon proches. Un écotype est une sous-espèce engendrée par la sélection au sein d'un habitat particulier et s'étant adaptée génétiquement à cet habitat.

Crédit photo : ©Georges Guende - PNR Luberon



## Les rochers de Baude (I)

Les rochers de Baude sont constitués d'épais bancs de calcaire érodés, sur plusieurs niveaux, en abris sous roches (baumes). Ces calcaires ce sont formés il y a environ 130 millions d'années dans une mer chaude et peu profonde, comme aujourd'hui aux Bahamas. De nombreux débris d'organismes (coquillages, coraux, etc.) s'y sont accumulés sur de grandes épaisseurs pour former les calcaires dits urgoniens. Ils occupent une bonne partie du Petit Luberon et l'essentiel des monts de Vaucluse.

Crédit photo : Eric Garnier - PNR Luberon



## Aux sources du Boulon (J)

Au pied du rocher, se cache la fissure d'où s'écoule la source du Boulon. Elle ne connaît que de rares écoulements (quelques jours par an), mais le débit peut atteindre 50 l/s. L'eau provient du massif calcaire du Petit Luberon qui est un relief karstique : il est caractérisé par des formes de dissolution superficielles (lapiez) et souterraines (grottes) qui favorisent la circulation de l'eau. L'eau de pluie pénètre en surface et s'enfonce dans le massif à la faveur de fissures plus ou moins large avant de ressortir ici.

Crédit photo : ©DR



## Petit Luberon, haut lieu de biodiversité (K)

Le Petit Luberon appartient au réseau européen Natura 2000 comme 8 autres sites du Parc du Luberon. Des efforts particuliers de protection et de gestion visent à y préserver la qualité des écosystèmes et leur remarquable biodiversité. Un arrêté de protection de biotope depuis 1990 préserve la tranquillité des rapaces par l'interdiction de la pratique de l'escalade et des sports aériens (ULM, parapente, deltas planes) ainsi que la chasse photographique animalière.

Crédit photo : ©Sophie Bourlon - PNR Luberon





## La chapelle Saint-Gens (L)

Construite à la fin du XIXe s., cet édifice à simple nef semble n'avoir jamais été consacré. Désaffectée au milieu du XXe s., elle a été réhabilitée en un lieu d'exposition dédié à l'histoire de la pierre et aux outils des carriers et des tailleurs. Elle doit son vocable à Gens Bornarel, un saint de la région de Montoux du XIIe s. dont les miracles auraient fait de lui un « faiseur de pluie ».

Crédit photo : ©Jérémy Haye - PNR Luberon



- En aucun cas les auteurs des contenus de ce site ne sauraient être tenus pour responsables de problèmes ou d'accidents sur les itinéraires cités.
- Cependant, nous comptons sur vous pour signaler toutes contradictions importantes entre cette fiche et le terrain.
- Pensez également à signaler les éventuels problèmes rencontrés pendant votre balade sur <http://sentinelles.sportsdenature.fr> (erreur de balisage, panneau défectueux, pollution, conflit d'usages...).
- La vente de cette fiche est autorisée au coût d'impression.
- Ne pas jeter dans la nature.

L'outil Geotrek a été financé par l'Union européenne, le Parc national des Ecrins et le Parc national du Mercantour.

Le projet Chemins des Parcs est financé par la Région Provence-Alpes-Côte-d'Azur et les Parcs naturels régionaux des Alpilles, de Camargue, du Luberon, du Queyras et du Verdon.

Ce projet partenarial rassemble également le Comité Régional du Tourisme, les agences départementales de développement touristique, les offices de tourisme et les syndicats d'initiative.

- The authors of this website will in no case be held responsible for problems or accidents on the routes mentioned.
- We count on you to point out any inconsistency between this content and the field itineraries
- Please report any problems encountered on the routes (route marking problems, defective panels, pollution, conflict of uses ...) on <http://sentinelles.sportsdenature.fr>
- The sale of this sheet is authorized at the cost of printing
- Please don't litter

The Geotrek tool was funded by the European Union, the Ecrins National Park and the Mercantour National Park.

The Chemins des Parcs project is funded by the Provence-Alpes-Côte-d'Azur Region and the regional nature parks of Alpilles, Camargue, Luberon, Queyras and the Verdon.

This project was developed in partnership with the Regional Tourism Committee, the departmental tourist development agencies, and tourist offices.

Avec le soutien de



Avec l'aide technique de :

- Luberon Géoparc mondial UNESCO