

## BONNIEUX - LACOSTE - Chemin des Cèdres

Bonnieux



Chemin des cèdres, accessible à tous... (©Eric Garnier - PNR Luberon)

*Un chemin emblématique, une vraie émotion, le plaisir d'être en forêt, la magie des cèdres majestueux, le bonheur partagé...*

« Depuis mon accident, avec mon fauteuil roulant, c'est la première fois que je peux ressentir directement chaire contre chaire, la force vitale unique de l'arbre. Cette boucle, de 1200 m sous les grands cèdres, avec ses cinq aires d'interprétation, est un vrai régal ! Elle offre à tous, dont les personnes en situation de handicap visuel, auditif, mental ou bien moteur comme moi, la possibilité de se reconnecter avec la nature ». Alain A., accidenté de la vie.

### Infos pratiques

Pratique : À pied

Durée : 30 min

Longueur : 1.2 km

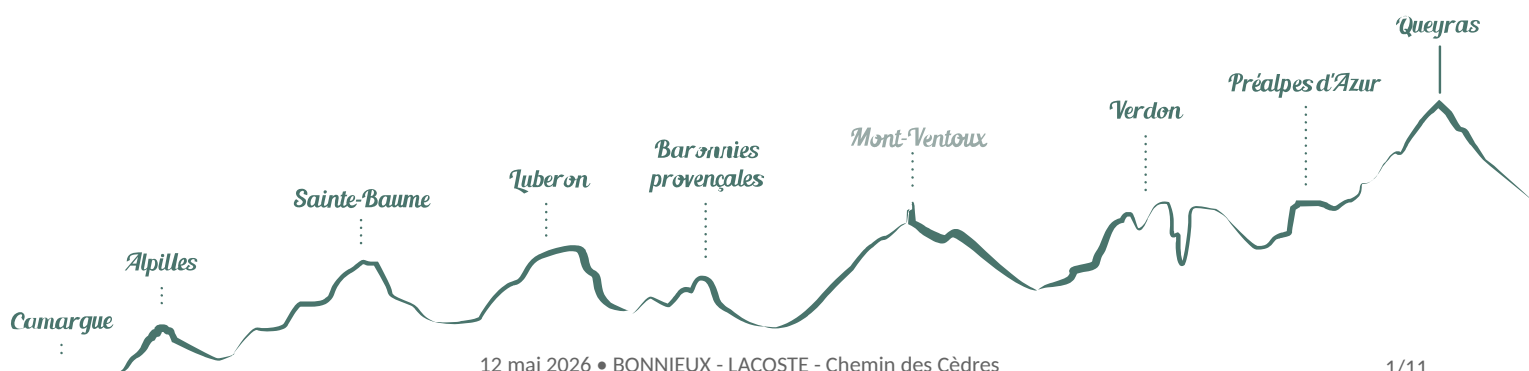
Dénivelé positif : 11 m

Difficulté : Très facile

Type : Boucle

Thèmes : Elevage et pastoralisme,  
Faune, Forêt

Accessibilité : Handicap, Poussette



# Itinéraire

Départ : Parking forêt des cèdres du Petit Luberon

Arrivée : Parking forêt des cèdres du Petit Luberon

Balisage :  PR  PR local














S'avancer au bout du parking, franchir la barrière par le passage piéton dédié et atteindre la signalétique d'accueil. Avancer tout droit une centaine de mètres et rejoindre le carrefour où se séparent les 4 parcours balisés.

**1-** Partir à droite sur "Chemin des Cèdres", accessible aux personnes en situation de handicap et fléché en BLEU (flèches de couleur bleu sur des bornes directionnelles en bois). Après un léger faux plat, dépasser le cèdre lyre, traverser un chemin d'exploitation et continuer en face. Rejoindre une clairière et l'aire d'interprétation sur la forêt et la vie. Continuer le chemin, passer devant le cèdre candelabre et atteindre le carrefour "Bois roustan".

**2-** Au déboucher sur le carrefour "Pré de Roustan", virer de suite à gauche, emprunter sur 220 m le bord gauche de la piste forestière (ligne de vie au sol) puis, à hauteur du panneau de limite de forêt communale, poursuivre à droite le "Chemin des Cèdres" qui s'enfonce en sous-bois. Après l'aire d'interprétation sur le pastoralisme, continuer le chemin principal ou bien, plus joueur, pénétrer à gauche dans le labyrinthe et son dédale de platelage pour revenir sur l'itinéraire un peu plus loin. Atteindre aisément le point de départ du "Chemin des Cèdres" et virer à droite pour revenir au parking.

## Sur votre chemin...



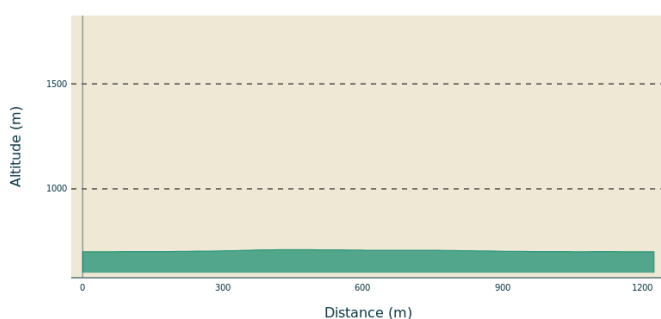
- |  |  |
|--|--|
|  La forêt des cèdres (A)                  |  L'extension de la cédraie (B)                |
|  GRF, ces jeunes vous informent ! (C)     |  Les départs de feux (D)                      |
|  1952, le grand incendie (E)              |  Le Chemin des Cèdres (F)                     |
|  De l'Atlas ou du Liban ? (G)             |  Le cèdre, ce résistant ! (H)                 |
|  La forêt et la vie (I)                   |  Sylviculture, biodiversité et patrimoine (J) |
|  Le cèdre, cet opportuniste (K)           |  La forêt au fil du temps (L)                 |
|  Gardiens du riche patrimoine naturel (M) |  Le Petit Luberon de Roger (N)                |
|  Le sentier du Portalas (O)               |  |

# Toutes les infos pratiques

## ⚠️ Recommandations

- Rester attentif aux différents croisements de sentier ; le bon cheminement du "Chemin des Cèdres", dédié aux personnes en situation de handicap, est signalé par les flèches de couleur BLEU implantées sur les bornes en bois.
- Après le point 2 : cet itinéraire labélisé Tourisme Handicap est commun à la piste forestière sur 200 m, donc vigilance avec la circulation éventuelle d'engin forestier et le passage de nombreux vélos en haute saison !
- ATTENTION ZONE PASTORALE : en présence de chiens de protection venus à ma rencontre, je ne les caresse pas ni ne les menace. Je m'arrête, puis j'attends patiemment la fin du "contrôle" avant de reprendre calmement mon chemin en contournant le plus possible le troupeau. De préférence, ne pas emmener son chien et, sinon, bien le tenir en laisse.
- RISQUE INCENDIE : le feu est l'ennemi de la forêt... et du randonneur ! Je ne fume pas en forêt et n'y allume pas de feu, d'autant que quelle que soit la saison, c'est interdit ! Et en période estivale, avant de partir en balade, je me renseigne sur [les conditions et réglementations d'accès aux massifs forestiers](#). Cet itinéraire situé au cœur de la forêt des Cèdres du Petit Luberon est ouvert au public en risque incendie "très sévère" (fermé en risque "EXTRÊME").

## Profil altimétrique



Altitude min 701 m  
Altitude max 711 m

## Accès routier

À 8 km de Bonnieux par la D36 et à 15 km de Lourmarin par la D945, D36 et route des crêtes de la forêt des Cèdres du Petit Luberon.

## Parking conseillé

Parking de la forêt des Cèdres (parking bus et places dédiées aux personnes en situation de handicap au départ de l'itinéraire)

## Lieux de renseignements

Maison du Parc naturel régional du Luberon



60, place Jean Jaurès, 84400 Apt

[accueil@parcduluberon.fr](mailto:accueil@parcduluberon.fr)

Tel : +33 (0)4 90 04 42 00

<https://www.parcduluberon.fr/>

OTI Pays d'Apt Luberon

788 avenue Victor Hugo, 84400 Apt

[oti@paysapt-luberon.fr](mailto:oti@paysapt-luberon.fr)

Tel : +33 (0)4 90 74 03 18

<http://www.luberon-apt.fr/>

# Sur votre chemin...

---



## La forêt des cèdres (A)

En 1862, des graines de cèdre en provenance de l'Atlas algérien sont semées par quelques forestiers convaincus, afin de tenter de reboiser le sommet du Petit Luberon. Ces cèdres de 1ère génération ont maintenant 160 ans, ils ont une silhouette imposante et sont arrière-grands-parents. Leurs descendants les entourent et forment la forêt d'aujourd'hui.

Crédit photo : ©Léa Samson - PNR Luberon

---



## L'extension de la cédraie (B)

À l'automne, un nuage de poussière jaune constitué de millions de grains de pollen emplit l'atmosphère : il s'échappe des châtons mâles et féconde ainsi les fleurs femelles. Dotées d'une membrane en forme d'aile de papillon, les graines peuvent être entraînées par le vent, favorisant de cette manière une bonne dispersion de l'espèce.

Crédit photo : ©Léa Samson - PNR Luberon

---



## GRF, ces jeunes vous informent ! (C)

Entre le 1er juillet et le 31 août, vous pourrez rencontrer sur le site de la forêt des Cèdres du Petit Luberon, un des binômes de la Garde Régionale Forestière (GRF, anciennement APSIF). Dans le cadre d'un dispositif mis en place depuis 2005 par la Région et déployé sur le territoire par le Parc naturel régional du Luberon, ces jeunes sont recrutés et formés pour expliquer aux usagers de l'espace naturel, les dispositifs qui règlementent l'accès aux massifs forestiers l'été sur le territoire : niveaux d'alertes, créneaux horaires, zones dérogatoires. Ils peuvent également relayer l'alerte sur un éventuel départ de feu. Enfin, ils participent activement à la sensibilisation sur le bon comportement des visiteurs en milieu naturel, et informent les estivants sur l'offre touristique locale et les possibilités de balades.

Crédit photo : ©Noanne Adam - PNR Luberon

---



## Les départs de feux (D)

En forêt, il suffit d'une étincelle pour déclencher un feu. La cause principale des feux de forêt est l'imprudence, responsable de 4 feux sur 5 ! Les mégots, les barbecues, les jeux d'enfants, les travaux domestiques mais aussi agricoles et forestiers sont les principales causes. En comparaison avec une cause "naturelle", la foudre n'est responsable que de 8% des départs. Soyons vigilants, soyons responsables !

Crédit photo : ©Eric Garnier - PNR Luberon



## 1952, le grand incendie (E)

Le 18 juillet 1952, le massif du Luberon a connu l'incendie le plus important et catastrophique de son histoire. Il détruisit 2 030 ha de forêt, touchant particulièrement les communes de Lacoste, Bonnieux et Ménerbes et n'épargnant que le cœur de la cédraie. Le feu dura sept jours, alimenté par le Mistral. Certains vieux cèdres portent les cicatrices de cet incendie dévastateur, et d'autres, épargnés en apparence, sont calcinés de l'intérieur.

Crédit photo : ©ONF Luberon



## Le Chemin des Cèdres (F)

Cette boucle de 1,2 km et 11 m de dénivelé positif, serpente en sous-bois au cœur de la forêt des Cèdres. On y retrouve 5 aires d'interprétation qui permettent de découvrir la vie de la forêt et ses arbres remarquables. L'ensemble du parcours est accessible aux différentes formes de handicap (itinéraire labélisé "Tourisme handicap" pour les 4 déficiences : handicap auditif, mental, moteur, visuel.).

Crédit photo : ©Léa Samson - PNR Luberon



## De l'Atlas ou du Liban ? (G)

C'est bien connu, les cèdres qu'on peut observer en France proviennent des rives Sud (Cèdre de l'Atlas) et Est (Cèdre du Liban) de la Méditerranée... Mais sauriez-vous distinguer ces deux espèces ? La chose est loin d'être aisée : il semble que le meilleur critère soit celui des jeunes rameaux qui sont densément pubescents (c'est-à-dire densément et courtement poilus) chez le Cèdre de l'Atlas alors qu'ils sont glabres ou à poils épars chez le Cèdre du Liban. A vous de jouer !

Crédit photo : ©Eric Garnier - PNR Luberon



## Le cèdre, ce résistant ! (H)

Arbre méditerranéen, le cèdre supporte bien la sécheresse. Solide et odorant, naturellement résistant aux intempéries et aux incendies de forêt, il est apprécié depuis l'Antiquité. Si la forêt des cèdres se prête à la production de bois de qualité, elle est également un lieu d'accueil du public privilégié. Ces arbres, par leur taille imposante, leur beauté mais aussi l'impression de calme et de paix qui en émane, constituent aujourd'hui l'une des plus belles forêts du Luberon.

Crédit photo : ©Eric Garnier - PNR Luberon



## La forêt et la vie (I)

L'écosystème forestier abrite une vie diversifiée. Dans l'ambiance fraîche du sous-bois, à l'ombre du feuillage, le sol est riche en micro-organismes qui contribuent à sa fertilité. Les vieux arbres et le bois mort hébergent larves d'insectes, champignons, petits animaux (comme le lucane cerf-volant). Les oiseaux occupent tous les étages des buissons au sommet des grands arbres (mésanges, sittelle torchepot, hibou moyen duc, pic noir, cicaète Jean-le-blanc). Les reptiles et mammifères (sangliers, chevreuils) sont également très présents.

Crédit photo : ©DR-Frank Vassen



## Sylviculture, biodiversité et patrimoine (J)

Dans le Luberon, 60 % du territoire est boisé ! Ici les forêts sont essentiellement publiques, une partie est privée. Des partenariats permettent d'assurer une mise en valeur optimale grâce à la connaissance partagée de la richesse de ces forêts en termes de biodiversité, y compris génétique avec des recherches de l'INRA Avignon sur le Cèdre. En 2019, sur le périmètre de l'Espace Naturel Sensible de la cédraie du Petit Luberon, 110 cèdres fondateurs survivants ont été identifiés !

Crédit photo : ©Aline Salvaudon - PNR Luberon



## Le cèdre, cet opportuniste (K)

Suite au feu de 1952, la forêt n'a pas pu se reconstruire, les sols se sont appauvris ne permettant pas aux espèces autrefois présentes de se réimplanter. Le cèdre, au contraire, a pu en profiter. Le cœur de la cédraie ayant été épargné, les semis régénérateurs ont pu coloniser un sol nu, fertilisé par la cendre. Ainsi de 60 ha de cèdres en 1960, la forêt des Cèdres est passée à 250 ha.

Crédit photo : ©Léa Samson - PNR Luberon



## La forêt au fil du temps (L)

1861, semis des premiers cèdres sur le sommet du Luberon. 1920, 2ème génération de cèdres qui étendent la forêt. 1952, grand incendie du Petit Luberon : seule la cédraie en réchappe. 1970, construction de la piste forestière pour faciliter l'exploitation du bois et l'accès des pompiers. 1992, arrêté de protection de biotope en faveur des grands rapaces (Vautour percnoptère, Aigle de Bonelli...). 2013, espace naturel sensible pour la protection et l'accès au public de ce site naturel exceptionnel.


Crédit photo : ©Léa Samson - PNR Luberon



## Gardiens du riche patrimoine naturel (M)

L'action du troupeau de mouton durant l'hiver et le printemps, associée à des débroussaillages, contient l'extension des arbustes et assure la préservation de cet exceptionnel patrimoine que représentent les pelouses des crêtes du Luberon. Le pastoralisme est également essentiel à la défense des forêts contre les incendies.

Crédit photo : ©Hervé Vincent



## Le Petit Luberon de Roger (N)

Roger Jouve (1936 - 2024) était un éleveur berger entre Durance et Petit Luberon, territoires dont il avait une grande connaissance, notamment de la faune mais pas que. Homme joyeux et espiègle, toujours curieux de tout, érudit autodidacte, en prise directe avec le monde, les animaux, la nature. Ecoutez-le sur « Le Luberon nous parle ».



## Le sentier du Portelas (O)

Ce sentier de découverte, ponctué de plusieurs bornes d'interprétation, traverse les principaux milieux naturels du massif et mène à une table de lecture du paysage située sur les crêtes dominant l'arche du Portelas. Même si la fin du parcours est commun au "Chemin des Cèdres", le relief de cet itinéraire (3,5 km / +104 m), ne permet pas un accès aux personnes en situation de handicap, comme c'est le cas sur le Chemin des Cèdres, qui part de l'autre côté de la piste.

Crédit photo : ©Léa Samson - PNR Luberon



- En aucun cas les auteurs des contenus de ce site ne sauraient être tenus pour responsables de problèmes ou d'accidents sur les itinéraires cités.
- Cependant, nous comptons sur vous pour signaler toutes contradictions importantes entre cette fiche et le terrain.
- Pensez également à signaler les éventuels problèmes rencontrés pendant votre balade sur <http://sentinelles.sportsdenature.fr> (erreur de balisage, panneau défectueux, pollution, conflit d'usages...).
- La vente de cette fiche est autorisée au coût d'impression.
- Ne pas jeter dans la nature.

L'outil Geotrek a été financé par l'Union européenne, le Parc national des Ecrins et le Parc national du Mercantour.

Le projet Chemins des Parcs est financé par la Région Provence-Alpes-Côte-d'Azur et les Parcs naturels régionaux des Alpilles, de Camargue, du Luberon, du Queyras et du Verdon.

Ce projet partenarial rassemble également le Comité Régional du Tourisme, les agences départementales de développement touristique, les offices de tourisme et les syndicats d'initiative.

- The authors of this website will in no case be held responsible for problems or accidents on the routes mentioned.
- We count on you to point out any inconsistency between this content and the field itineraries
- Please report any problems encountered on the routes (route marking problems, defective panels, pollution, conflict of uses ...) on <http://sentinelles.sportsdenature.fr>
- The sale of this sheet is authorized at the cost of printing
- Please don't litter

The Geotrek tool was funded by the European Union, the Ecrins National Park and the Mercantour National Park.

The Chemins des Parcs project is funded by the Provence-Alpes-Côte-d'Azur Region and the regional nature parks of Alpilles, Camargue, Luberon, Queyras and the Verdon.

This project was developed in partnership with the Regional Tourism Committee, the departmental tourist development agencies, and tourist offices.

[www.cheminsdesparcs.fr](http://www.cheminsdesparcs.fr)

*Tours et détours dans les Parcs naturels régionaux  
de Provence-Alpes-Côte d'Azur*

Avec le soutien de

