PUIMOISSON - Les Cabanons du plateau à VTT

Puimoisson

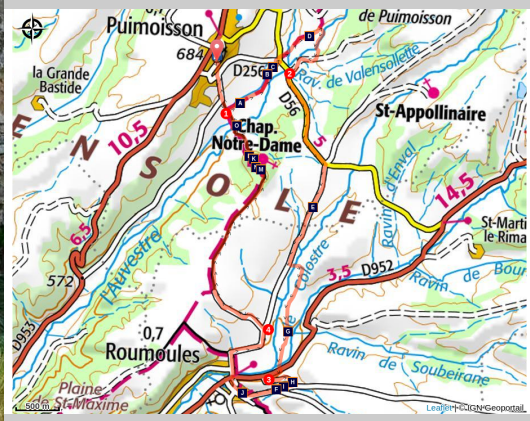

Cabanon à l'abandon (Velo Loisir Provence)

Cette balade vous fera découvrir des cabanons au milieu, des champs de lavandins, blé blond, colza et tournesol.

Par une succession harmonieuse de chemins caillouteux, de pistes roulantes et de petites routes tranquilles, partez à la découverte du riche patrimoine bâti du Plateau de Valensole. Nichés au milieu de champs de blé et de lavandin, cabanons et pigeonniers jalonnent le parcours et vous offrent quelques pauses ombragées. A l'abri de la fréquentation routière, agrémentés de superbes panoramas, ces parcours invitent à une randonnée tout en douceur, le nez en l'air et le pied levé.

Infos pratiques

Pratique : VTT

Durée : 3 h

Longueur : 14.0 km

Dénivelé positif : 304 m

Difficulté : Facile

Type : Boucle

Thèmes : Patrimoine et histoire

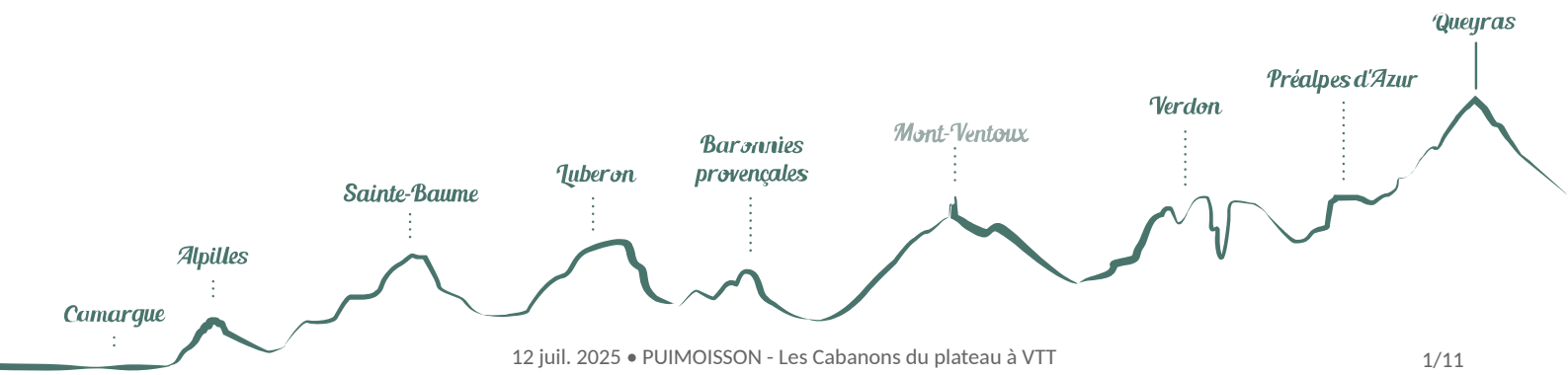

Itinéraire

Départ : Puimoisson
Arrivée : Puimoisson

Du parking, rejoindre la D256 puis suivre la direction Puimoisson indiquée par un panneau de randonnée. Circuler sur une piste roulante face à la crête du Montdenier sur 500 m.

1 - A la fourche, emprunter le chemin de gauche jusqu'à la route de Moustiers. Tourner à gauche puis de suite à droite afin de traverser la route. Emprunter le chemin carrossable en face, sur 650 m. A l'intersection, tourner à droite puis suivre le virage à droite. Plus loin, virer à droite puis contourner un hangar.

2 - Déboucher sur la route D56, et la suivre à gauche sur plus d'1 km. Tourner ensuite à droite. Poursuivre sur 1 km puis au niveau d'une habitation, suivre le chemin de gauche. Au bout de celui-ci, virer à droite.

3 - Traverser la D952 (prudence !) et monter la route partant à gauche. Après le cabanon pigeonnier, bifurquer à droite. Traverser le village de Roumoules par la Rue Grande. Déboucher sur la D952 et emprunter la route en face, à droite du petit parking. Poursuivre sur cette route.

4 - Au gros carrefour, virer à gauche. Continuer sur un peu plus de 2 km (la route se rétrécit). A la fourche, poursuivre vers la chapelle Notre-Dame, à gauche, puis redescendre jusqu'au pied de Puimoisson par une calade (prudence !).

Sur votre chemin...

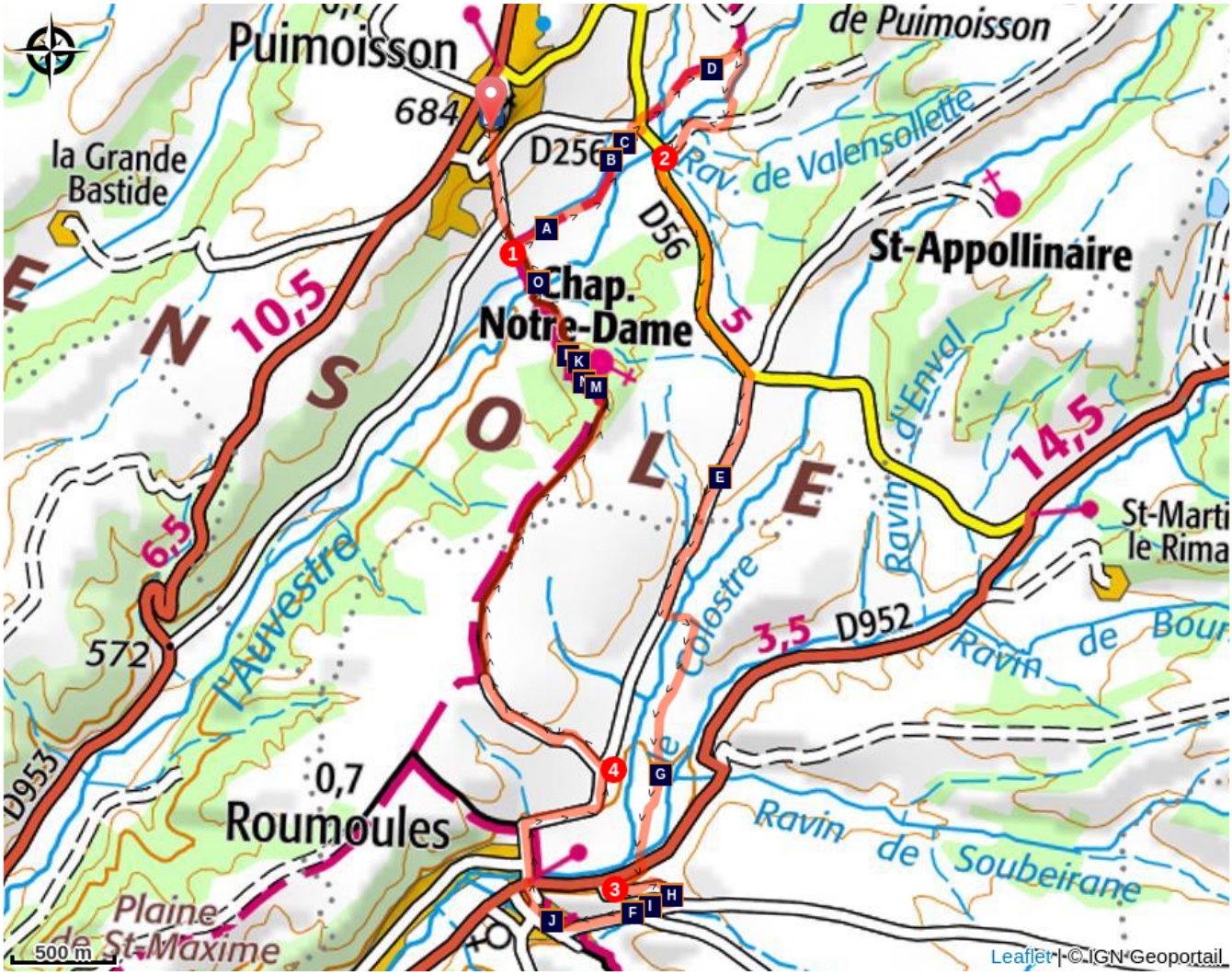

- Le cabanon du Pré de Cour (A)
- Le cabanon des Ferrayes (C)
- Le pigeonnier de Beines (E)
- Le cabanon de Carles (G)
- Le cabanon du chemin de Saint-Blaise (I)
- Qué Calado ! (K)
- Au-delà du Pays (M)
- L'amadou doux (O)
- Le cabanon des Ferrayes (B)
- Le cabanon d'Envalenc (D)
- Le puits couvert (F)
- Le cabanon pigeonnier du chemin de Saint-Blaise (H)
- La grille d'envol (J)
- Paroles de transhumants (L)
- La chapelle Notre-Dame (N)

Toutes les infos pratiques

Recommandations

Sur les routes, respectez le code de la route et soyez prudent aux intersections.

- Ne tentez pas d'entrer dans les cabanons, ce sont des propriétés privées ! Faites attention en vous approchant, certains cabanons peuvent être dangereux (chutes de pierre, serpents...).

- Attention aux fortes chaleurs estivales : prenez de l'eau en quantité et un pique-nique.

Conseils pratiques : L'utilisation du VTT est recommandée. Assurez-vous que vous disposez de tous les accessoires indispensables à une bonne randonnée : casques, nécessaire de dépannage, pompe, antivol, cartes, crème solaire.

Profil altimétrique

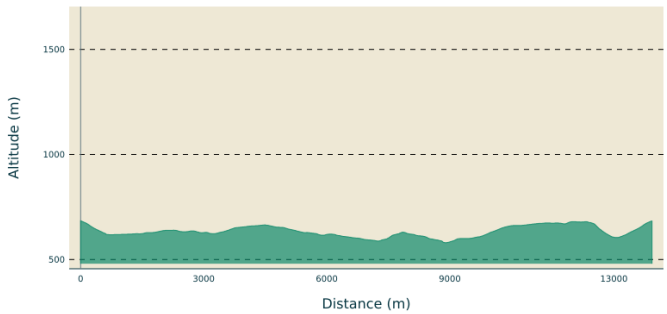

Altitude min 580 m
Altitude max 684 m

Transports

Limitons les déplacements en voiture, pensons aux transports en commun et au covoiturage. Tous les transports en commun sur www.pacamobilite.fr

Accès routier

A 6,50 km au nord-est de Riez, par la D953.

Lieux de renseignements

Maison du Parc naturel régional du Verdon - Domaine de Valx

Domaine de Valx, 04360 Moustiers-Sainte-Marie

info@parcduverdon.fr
Tel : +33 (0)4 92 74 68 00
http://www.parcduverdon.fr/

OT Gréoux-les-Bains
7 place de l'hôtel de ville, 04800 Gréoux-les-Bains

greouxlesbains@tourisme-dlva.fr
Tel : +33 (0)4 92 78 01 08
http://www.greoux-les-bains.com/greoux-les-bains/fr/40/office-de-tourisme.html

OT Riez
Allées Louis Gardiol, 04500 Riez

tourisme.riez@wanadoo.fr
Tel : +33 (0)4 92 77 99 09
http://www.ville-riez.fr/

Sur votre chemin...

Le cabanon du Pré de Cour (A)

Cet édifice, remarquable de par la présence d'un cyprès, présente une pièce habitable à l'étage où le propriétaire pouvait se réchauffer auprès de la cheminée.

Crédit photo : ©Stefano Blanc - PNR Verdon

Le cabanon des Ferrayes (B)

Ce cabanon, très délabré, permet une lecture précieuse des matériaux traditionnels : les galets, typiques du plateau de Valensole, sont hourdés au mortier de chaux, puis recouverts d'un enduit protecteur, aujourd'hui largement disparu. On devine encore sa toiture à double ressaut, en retrait de la façade : elle abritait sans doute un balcon et une grande grille d'envol, derrière laquelle se cachaient les boulins où nichaient autrefois les pigeons.

Crédit photo : ©Stefano Blanc - PNR Verdon

Le cabanon des Ferrayes (C)

Ce cabanon, très délabré, permet une lecture précieuse des matériaux traditionnels : les galets, typiques du plateau de Valensole, sont hourdés au mortier de chaux, puis recouverts d'un enduit protecteur, aujourd'hui largement disparu. On devine encore sa toiture à double ressaut, en retrait de la façade : elle abritait sans doute un balcon et une grande grille d'envol, derrière laquelle se cachaient les boulins où nichaient autrefois les pigeons.

Crédit photo : ©Gwenaël Saby - PNR Verdon

Le cabanon d'Envalenc (D)

Des plaques en métal sont visibles à chaque angle de l'édifice. Lisses et glissantes, elles ont pour rôle d'éloigner les carnassiers en les empêchant de s'agripper.

Crédit photo : ©Marjorie Salvarelli - PNR Verdon

Le pigeonnier de Beines (E)

On observe au loin les ruines d'un pigeonnier de forme conique. Les traces d'une corniche en pierre subsistent, délimitant l'ancienne toiture à double ressaut.

Crédit photo : Marjorie Salvarelli - PNR Verdon

Le puits couvert (F)

Près du cours d'eau, un puits couvert côtoie l'entrée de ce cabanon remarquablement restauré.

Crédit photo : Marjorie Salvarelli - PNR Verdon

Le cabanon de Carles (G)

On note l'esthétique de la génoise du cabanon de Carles, qui présente deux rangées de tuiles avec des formes arrondies épousant les angles du mur pignon.

Crédit photo : Marjorie Salvarelli - PNR Verdon

Le cabanon pigeonnier du chemin de Saint-Blaise (H)

Observez l'encadrement de la fenêtre : Il est constitué par l'empilement de briques pleines, entaillées d'une encoche qui forme la feuillure. Mieux plaqués, les volets sont alors plus efficaces par jour de grand vent. Avant que les boulins ne s'écroulent, on pouvait encore voir une date inscrite dans l'enduit : 1857.

Crédit photo : Marjorie Salvarelli - PNR Verdon

Le cabanon du chemin de Saint-Blaise (I)

Ce cabanon abrite les outils des jardiniers. On note la présence une treille soutenant deux pieds de vigne.

Crédit photo : Marjorie Salvarelli - PNR Verdon

La grille d'envol (J)

Face au parking, observez cette grille d'envol cachée derrière un platane. Elle indique une date de construction « 1847 », des initiales « LC », l'ensemble étant agrémenté de cœurs trilobés.

Crédit photo : Marjorie Salvarelli - PNR Verdon

Qué Calado ! (K)

Au centre, du village à la montée de la chapelle Notre-Dame, le parcours emprunte deux calades. "Calade", c'est le nom que l'on donne aux chemins ou aux rues pavées de galets. Et des galets, sur le plateau de Valensole, il y en a ! On peut même dire que tout le plateau n'est qu'un immense amas de galets, accumulés depuis des millénaires et compactés ensemble (c'est ce que l'on appelle "le poudingue"). La calade désigne aussi la technique de mise en œuvre de ce revêtement.

Crédit photo : ©Stefano Blanc - PNR Verdon

Paroles de transhumants (L)

Les fresques sont faites de paroles de récits des transhumants. A lire sans modération.

Crédit photo : ©Stefano Blanc - PNR Verdon

Au-delà du Pays (M)

Nous avons écouté des anciens nous raconter la mémoire de leurs parents qui faisaient la route à pied. Puis nous avons interrogé des bergères et des bergers d'aujourd'hui qui continuent ou recommencent à transhumer à pied sur diverses portions du trajet. A partir de leurs témoignages et croquis, nous avons esquissé des cartes-récits pour évoquer les sentiers et les histoires, le passé et le présent, les joies et les emmerdes de la transhumance et du pastoralisme, pratique vitales et menacées.

Crédit photo : ©Stefano Blanc - PNR Verdon

La chapelle Notre-Dame (N)

La chapelle Notre-Dame de Bellevue, parfois appelée chapelle de Beauvezer, s'élève à l'écart du village, face à un magnifique panorama sur la vallée. Elle succède à un édifice plus ancien, mentionné dès le XIIe s., sans doute construit pour répondre aux besoins spirituels des populations rurales. Au XVIIe s., un ermitage est accolé à la chapelle : un reclus y vivait alors, entre prière et solitude, entretenant les lieux et accueillant parfois les pèlerins. Modeste dans son architecture, la chapelle garde aujourd'hui cette atmosphère de retrait et de paix, propice à la contemplation.

Crédit photo : ©Stefano Blanc - PNR Verdon

L'amadou doux (O)

L'amadouvier, champignon étonnant, pousse sur les troncs morts d'arbres feuillus. Sa chair fibreuse, appelée amadou, était autrefois utilisée pour allumer le feu. Reconnaissable à son chapeau brun velouté, il évoque un petit coussin au toucher. Présent dans les forêts de bouleaux et de hêtres, ce champignon possède des propriétés étonnantes : inflammable, il servait de mèche, et ses fibres douces étaient utilisées pour panser les plaies. L'amadouvier s'inscrit dans l'histoire des pratiques ancestrales.

Crédit photo : ©Stefano Blanc - PNR Verdon

- En aucun cas les auteurs des contenus de ce site ne sauraient être tenus pour responsables de problèmes ou d'accidents sur les itinéraires cités.
- Cependant, nous comptons sur vous pour signaler toutes contradictions importantes entre cette fiche et le terrain.
- Pensez également à signaler les éventuels problèmes rencontrés pendant votre balade sur http://sentinelles.sportsdenature.fr (erreur de balisage, panneau défectueux, pollution, conflit d'usages...).
- La vente de cette fiche est autorisée au coût d'impression.
- Ne pas jeter dans la nature.

L'outil Geotrek a été financé par l'Union européenne, le Parc national des Ecrins et le Parc national du Mercantour.

Le projet Chemins des Parcs est financé par la Région Provence-Alpes-Côte-d'Azur et les Parcs naturels régionaux des Alpilles, de Camargue, du Luberon, du Queyras et du Verdon.

Ce projet partenarial rassemble également le Comité Régional du Tourisme, les agences départementales de développement touristique, les offices de tourisme et les syndicats d'initiative.

- The authors of this website will in no case be held responsible for problems or accidents on the routes mentioned.
- We count on you to point out any inconsistency between this content and the field itineraries
- Please report any problems encountered on the routes (route marking problems, defective panels, pollution, conflict of uses ...) on http://sentinelles.sportsdenature.fr
- The sale of this sheet is authorized at the cost of printing
- Please don't litter

The Geotrek tool was funded by the European Union, the Ecrins National Park and the Mercantour National Park.

The Chemins des Parcs project is funded by the Provence-Alpes-Côte-d'Azur Region and the regional nature parks of Alpilles, Camargue, Luberon, Queyras and the Verdon.

This project was developed in partnership with the Regional Tourism Committee, the departmental tourist development agencies, and tourist offices.

Avec le soutien de