

ARLES - Le chemin des taureaux à vélo

Arles



Cyclistes sur le chemin de Palun Longue (Marjorie Mercier - PNR Camargue)

Sur le chemin des pèlerins de Saint-Jacques de Compostelle, partez à la recherche des nombreux témoignages de la vie agricole...

Au milieu des paysages façonnés par la main des vignerons, les taureaux de Camargue vous accompagnent le long des chemins dévoilant le vignoble du Pays d'Arles. Une balade au cœur du terroir camarguais et du patrimoine rural !

Infos pratiques

Pratique : VÉLO

Durée : 4 h

Longueur : 30.3 km

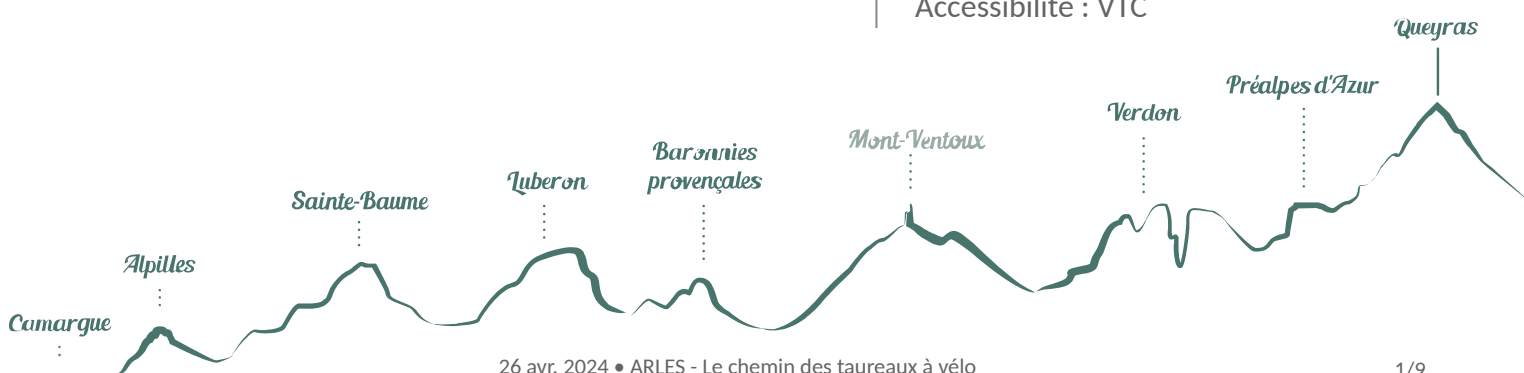
Dénivelé positif : 24 m

Difficulté : Facile

Type : Boucle

Thèmes : Elevage et pastoralisme,
Patrimoine et histoire, Produits du terroir

Accessibilité : VTC



Itinéraire

Départ : Office de tourisme, Arles

Arrivée : Arles

Balisage :  GR®

Au départ de l'Office de Tourisme, prendre à gauche sur le boulevard des Lices puis tourner à droite rue Gambetta en direction de Trinquetaille. Franchir le Rhône et poursuivre en direction des Saintes-Maries-de-la-Mer.

1- Au rond point, prendre le C108 direction Gimeaux.

2- Prendre à gauche après les arènes et suivre le C113 "Chemin de Palunlongue".

3- Au carrefour de la D37, prendre à droite sur 500 m puis tourner à droite sur la route C118 vers le hameau de Saliers.

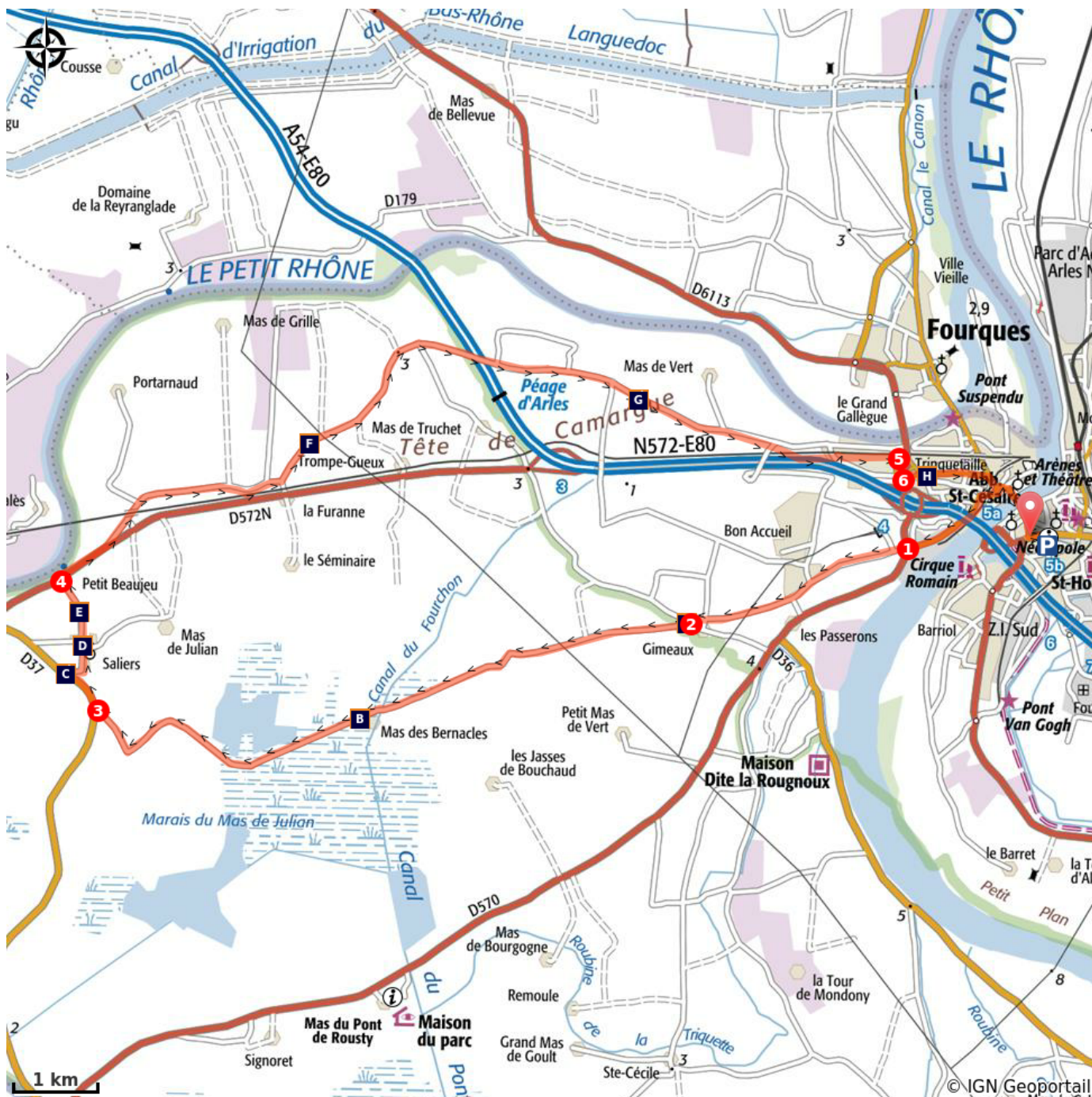
4- Au croisement de la D572, tourner à droite direction Arles sur 500 m. Prendre à gauche la route de Cazeneuve à Rigaudon.









5- Au niveau de l'ancienne voie ferrée, prendre la route en face.

6- Au croisement, traverser la voie ferrée en prenant à droite la VC105 "Chemin des prêcheurs". Au stop tourner à droite.

7- Au stop, tourner à gauche sur l'ancienne route de Saint-Gilles, direction Trinquetaille.

Sur votre chemin...



-  Les arènes en bois de Gimeaux (A)
-  La viande AOP taureau de Camargue (C)
-  La cabane de gardian (E)
-  Le vin du Pays d'Arles (G)
-  Le taureau de Camargue et Espagnol (B)
-  Le village de Saliers et ses Templiers (D)
-  Les anciennes caves de Bühler et la viticulture en Camargue (F)
-  Le chemin de Saint-Jacques de Compostelle (H)

Toutes les infos pratiques

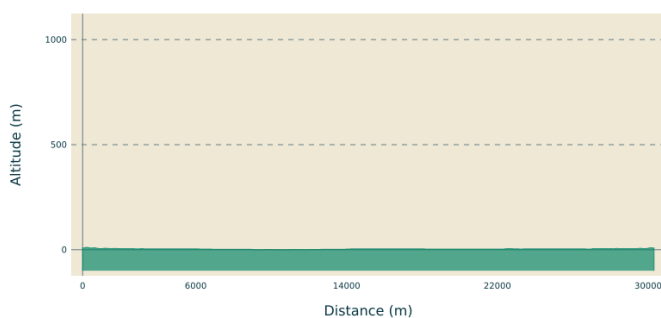
Recommandations

Au croisement de la D572, route dangereuse, prudence !

Respecter le code de la route sur les voies ouvertes à la circulation publique.

Sur l'ancienne route de Saint-Gilles, attention, route dangereuse !

Profil altimétrique



Altitude min 0 m
Altitude max 11 m

Accès routier

Départ de l'Office de tourisme d'Arles situé boulevard des Lices.

Parking conseillé

Stationnement gratuit Boulevard Emile Zola, Arles

Lieux de renseignements

Musée de la camargue



Mas du pont de rousty, 13200 Arles

info@parc-camargue.fr

Tel : +33 (0)4 90 97 10 40

<http://www.parc-camargue.fr/>

OT Arles

9 Boulevard des Lices, 13200 Arles

ot-arles@arlestourisme.com

Tel : +33 (0)4 90 18 41 20

<http://www.arlestourisme.com/fr/>

Sur votre chemin...



Les arènes en bois de Gimeaux (A)

A 6 km d'Arles se trouve Gimeaux, un petit village camarguais où les taureaux de combat sont parqués dans des corrales avant les corridas. Généralement mitoyens aux arènes, ces corrales sont, à Nîmes et à Arles, situés à l'extérieur de la ville. Les taureaux peuvent être observés par les visiteurs et aficionados (passionnés de corrida) avant le spectacle. Ils sont ensuite amenés en camion au toril, un local attenant à l'arène où sont enfermés les taureaux avant le début de la course ou corrida.

Crédit photo : Julien Faure - PNR Camargue



Le taureau de Camargue et Espagnol (B)

Le taureau de Camargue, également appelé taureau de la Raço di Bioù, est élancé et fougueux. Il arbore de belles cornes en forme de lyres. Son élevage est principalement destiné à la course camarguaise, aussi appelée course "à la cocarde". On peut aussi l'admirer lors des ferrades, durant lesquelles l'anouble, un jeune taureau d'un an, est séparé du troupeau pour se voir apposer une marque à feu. Son alter égo espagnol est quant à lui destiné à la tauromachie qui est une véritable tradition ibérique.

Crédit photo : Julien Faure - PNR Camargue



La viande AOP taureau de Camargue (C)

En 1996, la viande de taureau est la première viande rouge à obtenir l'Appellation d'Origine Contrôlée (AOC). Elle obtient l'Appellation d'Origine Protégée en 2011. Outre la délimitation d'une aire géographique stricte où l'animal doit être né, élevé et abattu, les élevages doivent répondre à un cahier des charges qui impose notamment l'exclusivité des races di Biòu et de Combat et la pratique d'un élevage extensif. L'élevage de taureaux en Camargue se fait principalement pour les jeux taurins.

Crédit photo : Marion Fauvel - PNR Camargue



Le village de Saliers et ses Templiers (D)

Le nom de Saliers (Salliers) proviendrait du fait que le village aurait été un dépôt de sel jusqu'en 1246. Une seconde hypothèse étymologique repose sur un dérivé provençal : salo (salle, puis maison, château). Au Moyen-Âge, Saliers est un des plus grands domaines agricoles de Camargue. Particulièrement fertile, toute la zone était couverte de champs de blé, de prairies, d'arbres fruitiers. A cette époque, les Templiers puis les Hospitaliers de Saint-Jean-de-Jérusalem en sont les seigneurs.

Crédit photo : Chloé Scannapiéco - PNR Camargue



La cabane de gardian (E)

Habitation traditionnelle des gardians de Camargue, la cabane possède des murs blanchis à la chaux et un toit de sagne (roseaux des marais). L'architecture de ces cabanes est originale : des murs droits sur tous les côtés sauf celui exposé au mistral (nord-ouest) qui est en abside (de forme arrondie) pour offrir moins de prise au vent. Au sommet de cette abside, on retrouve généralement une forme de croix ou de corne qui servait autrefois à arrimer la cabane au sol lors des jours de grand vent.

Crédit photo : Marjorie Mercier - PNR Camargue



Les anciennes caves de Bühler et la viticulture en Camargue (F)

C'est à la fin du XIXe s. que la Camargue, jusqu'alors vouée principalement à la culture du blé, se tourne vers la vigne. La possibilité d'inonder les terres via la proximité du Rhône, permit à partir des années 1870, de noyer les larves du parasite phylloxéra qui ravageaient le vignoble dans toute la France. Le vignoble camarguais put prospérer (8000 ha en 1930) comme l'illustre la présence des anciennes caves de Bühler, l'un des plus grands domaines viticoles de Camargue.

Crédit photo : Chloé Scannapiéco - PNR Camargue



Le vin du Pays d'Arles (G)

Le vignoble du Pays d'Arles représente 1 000 ha environ. Vingt-cinq vigneron se sont regroupés en syndicat et cultivent des cépages traditionnels (grenache, syrah, cinsault et carignan) qu'ils ont associés à des cépages nobles (chardonnay, sauvignon, merlot, marselan, etc.). Certains domaines sont en agriculture biologique ou en agriculture raisonnée. La recherche de la qualité et de la nouveauté ont abouti à une gamme variée de vins de qualité, proposant les trois couleurs : rouge, blanc et rosé.

Crédit photo : Marjorie Mercier - PNR Camargue



Le chemin de Saint-Jacques de Compostelle (H)

Le chemin de Saint-Jacques de Compostelle rappelle l'apôtre Jacques présent durant la vie de Jésus et qui aurait été décapité vers 41-44. Ce n'est que sous Charlemagne et Alphonse II le Chaste (759-842) que son tombeau est découvert à Galice, en Espagne. De nombreux fidèles lui rendent hommage sur cette route. La Via Tolosana au départ d'Arles est l'un des quatre itinéraires qui traversent la France vers le tombeau de Saint-Jacques. Certaines habitations ont l'emblème des pèlerins : une coquille.

Crédit photo : Juliette Primpier - PNR Camargue



- En aucun cas les auteurs des contenus de ce site ne sauraient être tenus pour responsables de problèmes ou d'accidents sur les itinéraires cités.
- Cependant, nous comptons sur vous pour signaler toutes contradictions importantes entre cette fiche et le terrain.
- Pensez également à signaler les éventuels problèmes rencontrés pendant votre balade sur <http://sentinelles.sportsdenature.fr> (erreur de balisage, panneau défectueux, pollution, conflit d'usages...).
- La vente de cette fiche est autorisée au coût d'impression.
- Ne pas jeter dans la nature.

L'outil Geotrek a été financé par l'Union européenne, le Parc national des Ecrins et le Parc national du Mercantour.

Le projet Chemins des Parcs est financé par la Région Provence-Alpes-Côte-d'Azur et les Parcs naturels régionaux des Alpilles, de Camargue, du Luberon, du Queyras et du Verdon.

Ce projet partenarial rassemble également le Comité Régional du Tourisme, les agences départementales de développement touristique, les offices de tourisme et les syndicats d'initiative.

- The authors of this website will in no case be held responsible for problems or accidents on the routes mentioned.
- We count on you to point out any inconsistency between this content and the field itineraries
- Please report any problems encountered on the routes (route marking problems, defective panels, pollution, conflict of uses ...) on <http://sentinelles.sportsdenature.fr>
- The sale of this sheet is authorized at the cost of printing
- Please don't litter

The Geotrek tool was funded by the European Union, the Ecrins National Park and the Mercantour National Park.

The Chemins des Parcs project is funded by the Provence-Alpes-Côte-d'Azur Region and the regional nature parks of Alpilles, Camargue, Luberon, Queyras and the Verdon.

This project was developed in partnership with the Regional Tourism Committee, the departmental tourist development agencies, and tourist offices.

www.cheminsdesparcs.fr

*Tours et détours dans les Parcs naturels régionaux
de Provence-Alpes-Côte d'Azur*

Avec le soutien de

