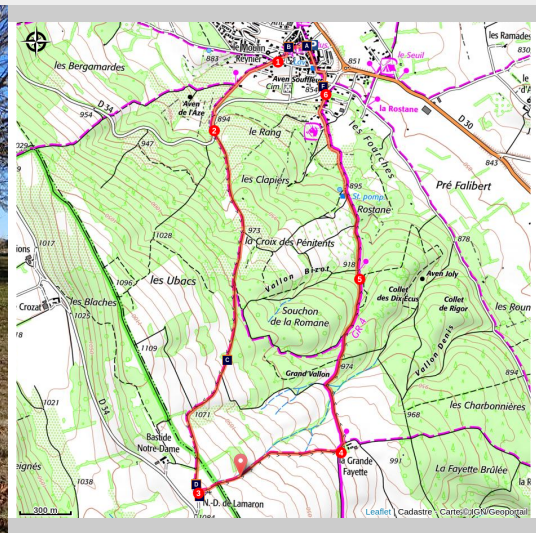


SAINT-CHRISTOL D'ALBION - Le plateau d'Albion et la chapelle Notre-Dame de Lameron

Saint-Christol



(©Elsa Aptel)

*Entre ciel et terre, d'église en chapelle,
à chaque pas, les paysages s'ouvrent,
les points de vue s'élargissent et la
nature déploie toute sa diversité dans
un panorama spectaculaire.*

« Cette randonnée est un vrai bijou, notamment pour les panoramas à couper le souffle qu'elle dévoile sur le plateau d'Albion, la montagne de Lure et les Alpes du Sud. En juillet, le parcours longe de vastes champs de lavande et de lavandin en pleine floraison, ajoutant encore à la magie des lieux. Mais ce qui marque le plus ici, c'est le silence : une sensation d'espace et de liberté qui rappelle la Haute-Provence dans toute sa splendeur, ces grands horizons chers à Jean Giono. » Elsa Aptel, Office de Tourisme Intercommunal Ventoux Sud

Infos pratiques

Pratique : À pied

Durée : 2 h

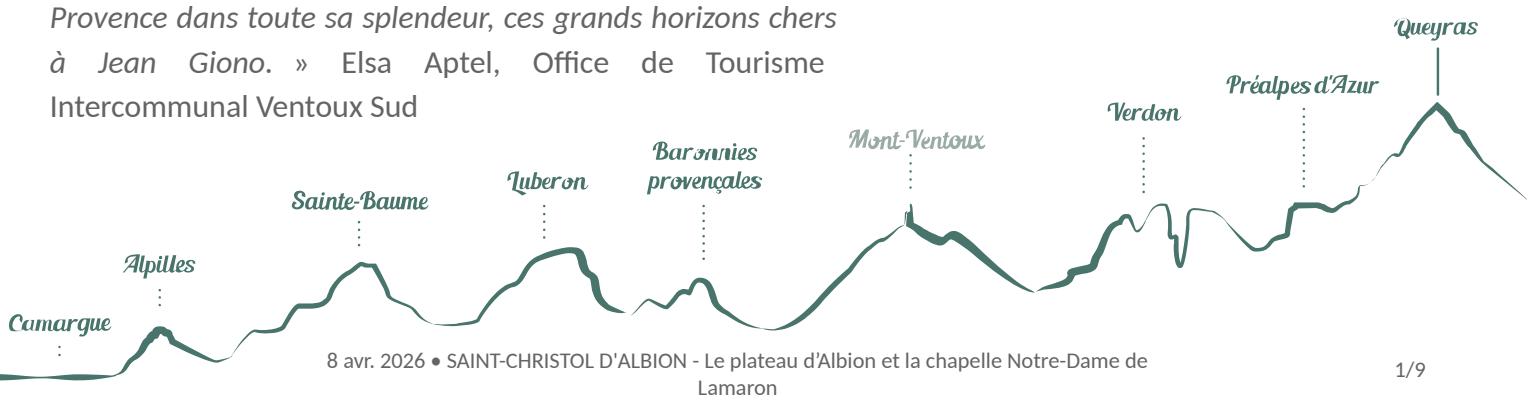
Longueur : 6.9 km

Dénivelé positif : 243 m

Difficulté : Moyen

Type : Boucle

Thèmes : Flore, Géologie, Patrimoine
et histoire



Itinéraire

Départ : Place du Marché, St Christol d'Albion

Arrivée : St Christol d'Albion

Balisage :  PR

Depuis le parking, rejoindre le Cours, prendre la rue des Moineaux qui monte à droite du café puis la rue du Clocher. Rejoindre l'église romane Notre-Dame et de St Christophe, la contourner par la droite, remonter à gauche le chemin de Ronde et tourner à droite sur le chemin de la Chapelle.

1- À "La distillerie" (871 m), continuer tout droit sur la route jusqu'à rejoindre la D34. La longer sur 100 mètres à la montée avant de la traverser et de la quitter.

2- À "Le Rang" (895 m), prendre à gauche le chemin de pierre qui monte. À "Four à chaux" (969 m), poursuivre tout droit sur le chemin qui sort progressivement de la forêt. (Variante possible vers « Les Pénitents »).

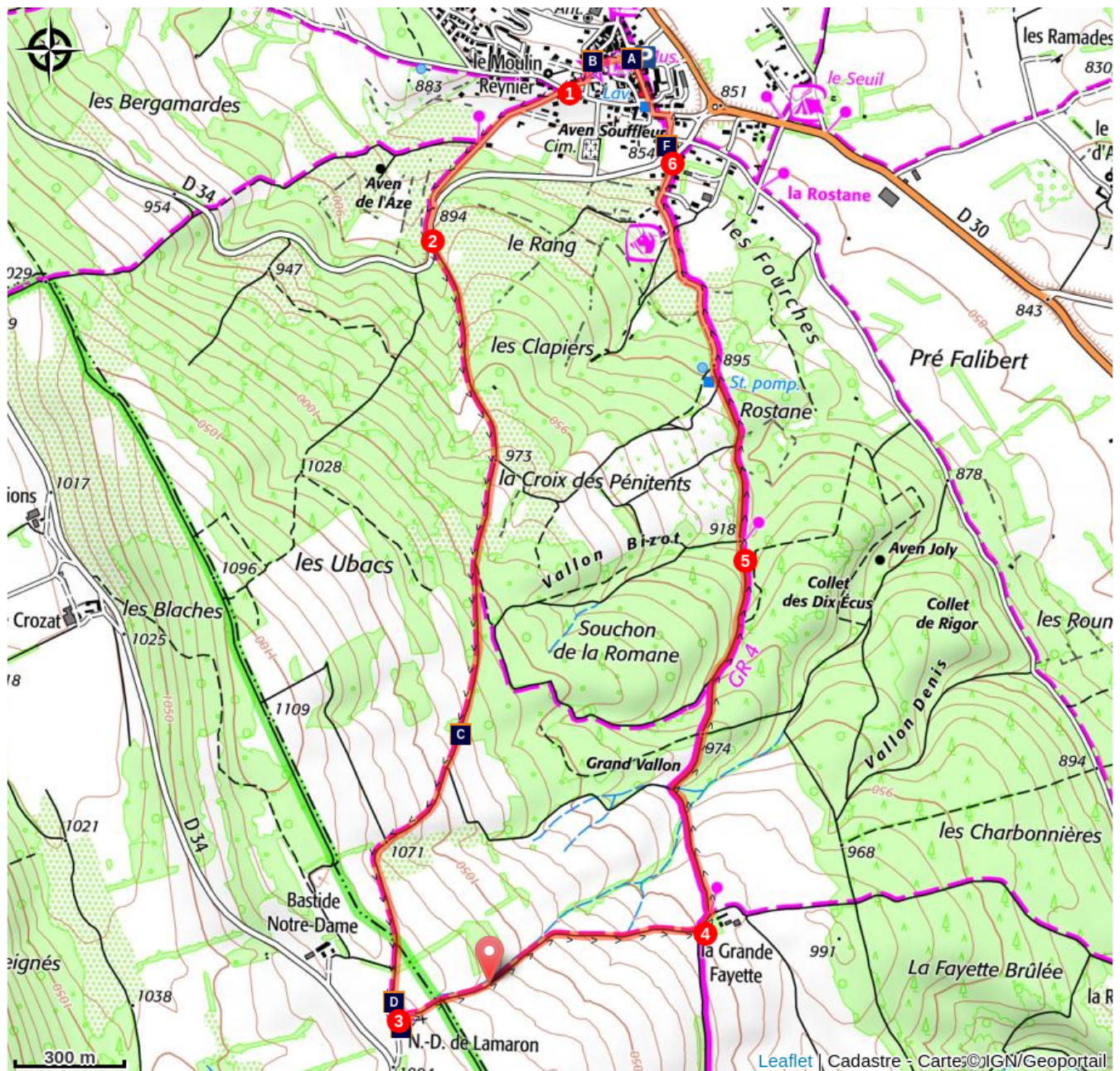
3- À "ND de Lameron" (1090 m), se diriger sur le chemin qui passe sous la petite chapelle.

4- À "Fayettes" (996 m), continuer tout droit sur le chemin bordé de champs de lavande en direction de la ferme et prendre le GR qui tourne à gauche.

5- À "Les Pénitents" (915 m), poursuivre à la descente sur le chemin dans la forêt.

6- À "Les Fourches" (850 m), traverser la route D34 et se diriger vers le chemin du souvenir. Longer les aménagements de l'aven trou souffleur. Au stop prendre à gauche et au lavoir remonter à droite le Cours jusqu'au parking.


Sur votre chemin...





 Histoire du village de Saint-Christol d'Albion (A)

 Forêt de Cèdre (C)

 Notre-Dame de Lameron (E)

 Balade karstique (B)

 Terrain de parachutage (D)

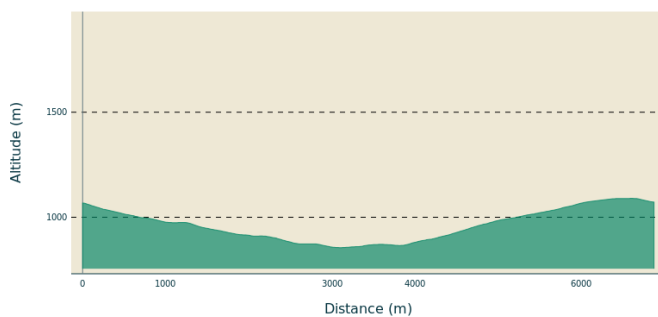
 Les avens du plateau d'Albion (F)

Toutes les infos pratiques

⚠️ Recommandations

- CHASSE : en période de chasse, je porte des vêtements de couleur vive, je me signale clairement et je respecte la signalétique mise en place par les chasseurs.
- ZONE PASTORALE : en présence de chiens de protection venus à ma rencontre, je ne les caresse pas ni ne les menace. Je m'arrête, puis j'attends patiemment la fin du "contrôle" avant de reprendre calmement mon chemin en contournant le plus possible le troupeau. De préférence, ne pas emmener son chien et, sinon, bien le tenir en laisse. Pour mémoire, [consulter les bons réflexes à adopter face aux chiens de protection](#) et regarder la [vidéo sur les chiens des moutons](#).
- RISQUE INCENDIE. Le feu est l'ennemi de la forêt... et du randonneur ! Je ne fume pas en forêt et n'y allume pas de feu, d'autant que quelle que soit la saison, c'est interdit ! Et en période estivale, avant de partir en balade, je me renseigne sur [les conditions et réglementations d'accès aux massifs forestiers](#).

Profil altimétrique



Altitude min 855 m
Altitude max 1090 m

Accès routier

Depuis Sault, emprunter la D30 jusqu'à Saint-Christol situé à 12 km au sud-est.

Parking conseillé

Place du Marché, St Christol d'Albion

i Lieux de renseignements

OTI Ventoux Sud - Sault



Avenue de la Promenade, 84390 Sault

sault@ventoux-sud.com

Tel : +33 (0)4 90 64 01 21

<http://www.ventouxprovence.fr>

Sur votre chemin...



Histoire du village de Saint-Christol d'Albion (A)

En déambulant dans les ruelles de ce village non fortifié, vous apercevrez les vestiges du château du XIII^e siècle, une tour-beffroi de 1792 et un inattendu musée d'art contemporain de l'enfant du pays, Marceau Constantin.

L'église Notre Dame et de St Christophe date du XII^e siècle, de style romano-gothique, est classée monument historique depuis 1909. Sa nef à 3 travées et son abside semi-circulaire abritent un riche bestiaire sculpté.

Aujourd'hui réputé pour ses avens, St Christol a été rendu célèbre par la présence des forces nucléaires françaises jusqu'en 1996.


Crédit photo : ©A. Hocquel - VPA



Balade karstique (B)

Proposée par l'ASPA de Saint-Christol d'Albion, la balade karstique permet de découvrir le monde souterrain et ses particularités en 12 étapes. Le circuit de 2 km ponctués de panneaux explicatifs débute au Trou Souffleur.

Crédit photo : ©ASPA



Forêt de Cèdre (C)

Cet arbre majestueux de par sa hauteur et sa circonférence a été importé d'Afrique au XIX^e siècle et introduit entre 600 et 1 100 mètres pour sa résistance à la sécheresse, au froid et à la neige. De forme pyramidale, il déploie ses longues branches parsemées de courtes aiguilles et de petits cônes. Cet arbre pouvant atteindre jusqu'à 40 mètres de hauteur remplit 3 fonctions : la production de bois d'œuvre, l'accueil du public, la protection des sols et des milieux.

Crédit photo : ©Elsa Aptel



Terrain de parachutage (D)

Le plateau d'Albion et le pays de Sault furent durant la seconde guerre mondiale un lieu stratégique du maquis Ventoux. « Les chemins de la mémoire » rendent hommage aux actions engagés par les résistants au travers de 4 circuits présentant stèles et lieux de combats, lieux de maquis, terrains de parachutage, lieux de mémoire.

Crédit photo : ©Elsa Aptel



Notre-Dame de Lameron (E)

De construction classique du roman provençale, cette chapelle solitaire a été bâtie au XI^e siècle à près de 1 100 mètres d'altitude. Tout en longueur, elle se compose d'une nef restaurée en 1667 et d'une abside semi-circulaire. Depuis la croix en bois la vue panoramique balaie le plateau d'Albion, les Alpes-du-Sud, le plateau de Valensole.

Crédit photo : ©Elsa Aptel



Les avens du plateau d'Albion (F)

Le plateau d'Albion compte parmi les massifs karstiques les plus importants de France : 1100 km² de surface, 450 cavités inventoriées dont la plus profonde, nommée "l'Aven Julien", descend à 980 mètres de profondeur. Les écoulements souterrains proviennent des infiltrations d'eaux de pluie qui ressurgissent comme par magie à la célèbre exurgence de Fontaine de Vaucluse !

Un itinéraire thématique de 2.5km amène le visiteur à l'entrée des cavités que comptent le village.

Crédit photo : ©Elsa Aptel



- En aucun cas les auteurs des contenus de ce site ne sauraient être tenus pour responsables de problèmes ou d'accidents sur les itinéraires cités.
- Cependant, nous comptons sur vous pour signaler toutes contradictions importantes entre cette fiche et le terrain.
- Pensez également à signaler les éventuels problèmes rencontrés pendant votre balade sur <http://sentinelles.sportsdenature.fr> (erreur de balisage, panneau défectueux, pollution, conflit d'usages...).
- La vente de cette fiche est autorisée au coût d'impression.
- Ne pas jeter dans la nature.

L'outil Geotrek a été financé par l'Union européenne, le Parc national des Ecrins et le Parc national du Mercantour.

Le projet Chemins des Parcs est financé par la Région Provence-Alpes-Côte-d'Azur et les Parcs naturels régionaux des Alpilles, de Camargue, du Luberon, du Queyras et du Verdon.

Ce projet partenarial rassemble également le Comité Régional du Tourisme, les agences départementales de développement touristique, les offices de tourisme et les syndicats d'initiative.

- The authors of this website will in no case be held responsible for problems or accidents on the routes mentioned.
- We count on you to point out any inconsistency between this content and the field itineraries
- Please report any problems encountered on the routes (route marking problems, defective panels, pollution, conflict of uses ...) on <http://sentinelles.sportsdenature.fr>
- The sale of this sheet is authorized at the cost of printing
- Please don't litter

The Geotrek tool was funded by the European Union, the Ecrins National Park and the Mercantour National Park.

The Chemins des Parcs project is funded by the Provence-Alpes-Côte-d'Azur Region and the regional nature parks of Alpilles, Camargue, Luberon, Queyras and the Verdon.

This project was developed in partnership with the Regional Tourism Committee, the departmental tourist development agencies, and tourist offices.

www.cheminsdesparcs.fr

*Tours et détours dans les Parcs naturels régionaux
de Provence-Alpes-Côte d'Azur*

Avec le soutien de

