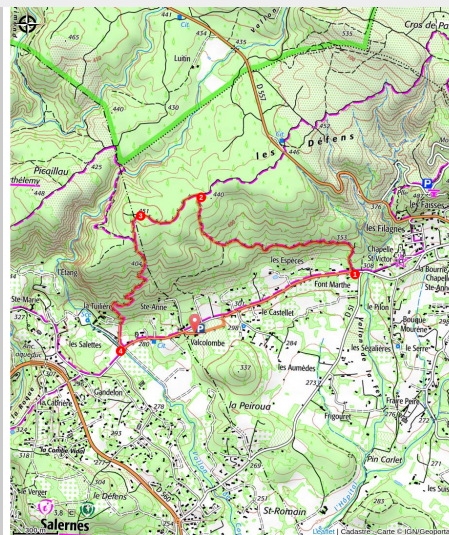


VILLECROZE - Boucle au-dessus du Domaine de Valcolombe

Villecroze



Balade dans les vignes (©Murtas)



Boucle entre vignes, oliviers et garrigue, sur les hauteurs de Villecroze, pour découvrir un paysage de terroir façonné par la main de l'homme et le temps.

« J'aime ce départ au cœur des vignes du Domaine de Valcolombe, où flotte déjà un parfum de Provence. Le pas se cale sur les senteurs de thym et de pierre chaude, tandis que la vue s'ouvre sur la vallée et les oliveraies. Tout ici parle d'équilibre entre nature et culture, entre travail patient et beauté simple. En fin de parcours, la dégustation au domaine prolonge la balade : les arômes du vin racontent, à leur façon, le paysage traversé. » Stefano Blanc, ecogarde, Parc naturel régional du Verdon

Infos pratiques

Pratique : À pied

Durée : 2 h

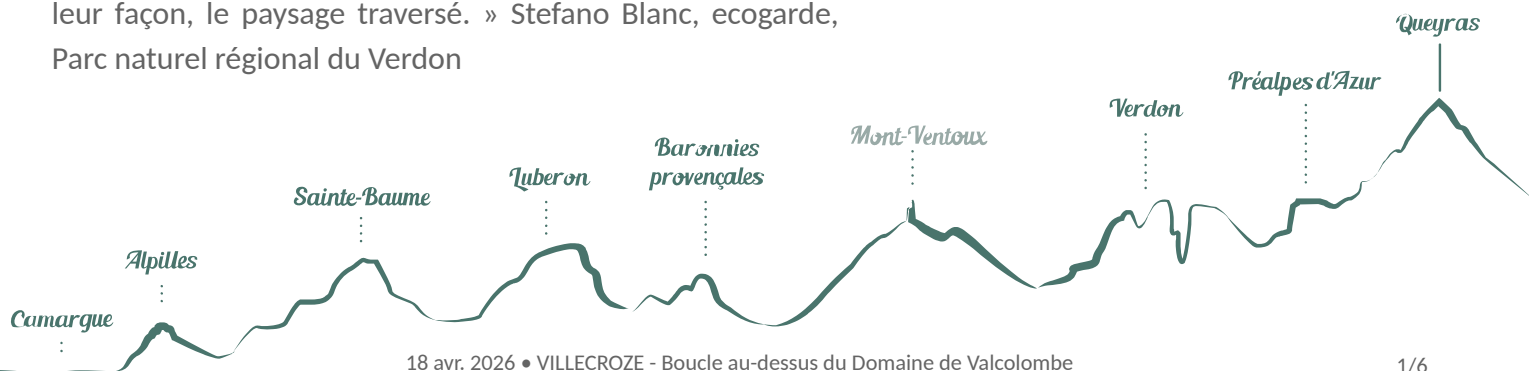
Longueur : 5.4 km

Dénivelé positif : 185 m

Difficulté : Très facile

Type : Boucle

Thèmes : Flore, Point de vue - sommet, Produits du terroir



Itinéraire

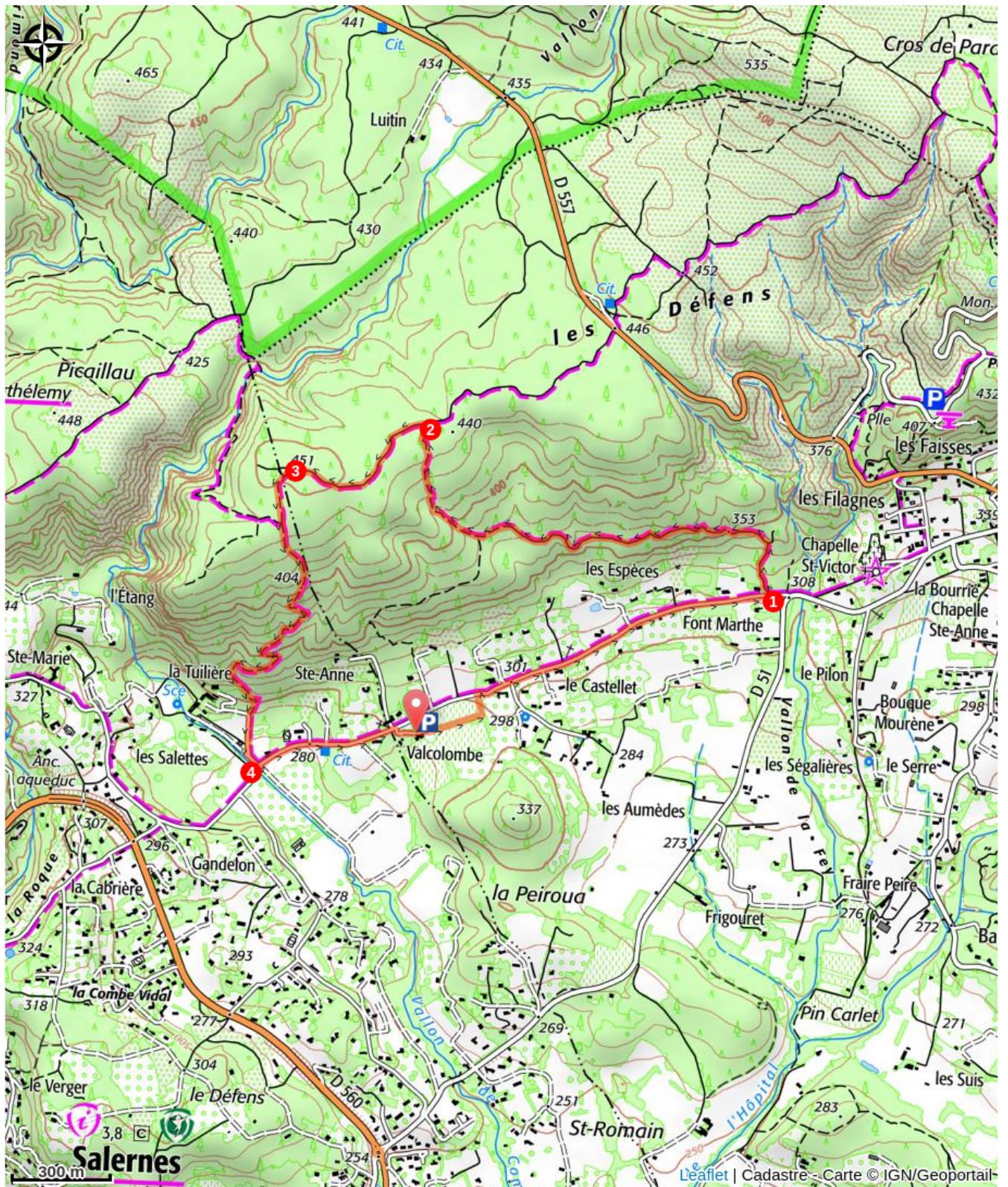
Départ : Domaine de Valcolombe

Arrivée : Domaine de Valcolombe

Balisage :  PR local

Commencer au cœur du Domaine de Valcolombe, au milieu des vignes, en suivant l'allée bordée de cyprès. Au bout de l'allée, tourner à gauche pour rejoindre le chemin des Espèces, puis prendre à droite. **1** - Avant la départementale, à hauteur du n°76, bifurquer à gauche et longer la maison. Après environ 50 m, emprunter la piste qui s'ouvre droit devant, sur un sol de roches plates, et suivre le balisage jaune. Monter progressivement jusqu'à une barrière, passer dessous, puis poursuivre la montée à flanc de colline. Suivre ce chemin pendant environ 1,5 km en profitant des ouvertures sur la vallée. Rejoindre ensuite une large piste forestière. **2** - Prendre la piste à gauche ; poursuivre sur environ 800 m en maintenant cette direction. **3** - A hauteur d'une citerne, continuer à gauche en laissant celle-ci sur la droite. Atteindre le bout de la piste, à proximité de pylônes. Emprunter le sentier plus étroit qui descend droit devant et suivre la pente jusqu'en bas de la colline. Retrouver la route goudronnée correspondant au chemin des Espèces. **4** - Tourner à gauche et parcourir encore environ 600 m pour regagner le point de départ. Terminer la boucle au Domaine de Valcolombe et prolonger la découverte par une dégustation à la cave.

Sur votre chemin...

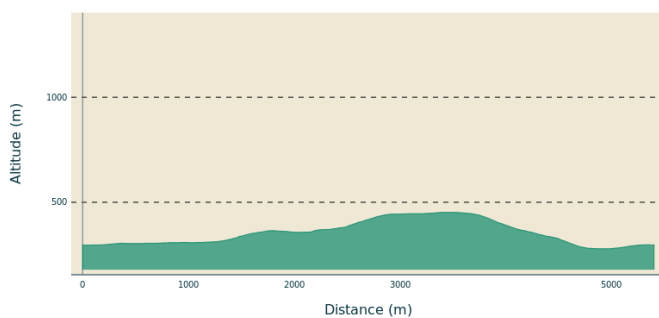


Toutes les infos pratiques

Recommandations

Prévoir 1L d'eau par personnes, un chapeau et des chaussures de marche. Consulter la carte des risques incendies dans le lien "en savoir plus" pendant la période estivale du 15 juin - 15 septembre. Saisons privilégiées : toutes.

Profil altimétrique



Altitude min 279 m
Altitude max 452 m

Accès routier

Depuis le centre du village de Villecroze prendre la Départementale 51 en direction de Salernes. Une cinquantaine de mètres après le panneau de sortie de village (« VILLECROZE ») la D51 tourne à angle droit sur la gauche et un petit chemin s'ouvre devant vous : c'est le « Chemin des Espèces ». Roulez environ 1,3 km et Valcolombe est sur votre gauche : entrez dans la propriété et laissez la voiture devant la cave.

Parking conseillé

Parking du Domaine Valcolombe

Lieux de renseignements

Maison du Parc naturel régional du Verdon -
Domaine de Valx



Domaine de Valx, 04360 Moustiers-Sainte-Marie

info@parcduverdon.fr

Tel : +33 (0)4 92 74 68 00

<http://www.parcduverdon.fr/>



- En aucun cas les auteurs des contenus de ce site ne sauraient être tenus pour responsables de problèmes ou d'accidents sur les itinéraires cités.
- Cependant, nous comptons sur vous pour signaler toutes contradictions importantes entre cette fiche et le terrain.
- Pensez également à signaler les éventuels problèmes rencontrés pendant votre balade sur <http://sentinelles.sportsdenature.fr> (erreur de balisage, panneau défectueux, pollution, conflit d'usages...).
- La vente de cette fiche est autorisée au coût d'impression.
- Ne pas jeter dans la nature.

L'outil Geotrek a été financé par l'Union européenne, le Parc national des Ecrins et le Parc national du Mercantour.

Le projet Chemins des Parcs est financé par la Région Provence-Alpes-Côte-d'Azur et les Parcs naturels régionaux des Alpilles, de Camargue, du Luberon, du Queyras et du Verdon.

Ce projet partenarial rassemble également le Comité Régional du Tourisme, les agences départementales de développement touristique, les offices de tourisme et les syndicats d'initiative.

- The authors of this website will in no case be held responsible for problems or accidents on the routes mentioned.
- We count on you to point out any inconsistency between this content and the field itineraries
- Please report any problems encountered on the routes (route marking problems, defective panels, pollution, conflict of uses ...) on <http://sentinelles.sportsdenature.fr>
- The sale of this sheet is authorized at the cost of printing
- Please don't litter

The Geotrek tool was funded by the European Union, the Ecrins National Park and the Mercantour National Park.

The Chemins des Parcs project is funded by the Provence-Alpes-Côte-d'Azur Region and the regional nature parks of Alpilles, Camargue, Luberon, Queyras and the Verdon.

This project was developed in partnership with the Regional Tourism Committee, the departmental tourist development agencies, and tourist offices.

www.cheminsdesparcs.fr

*Tours et détours dans les Parcs naturels régionaux
de Provence-Alpes-Côte d'Azur*

Avec le soutien de

