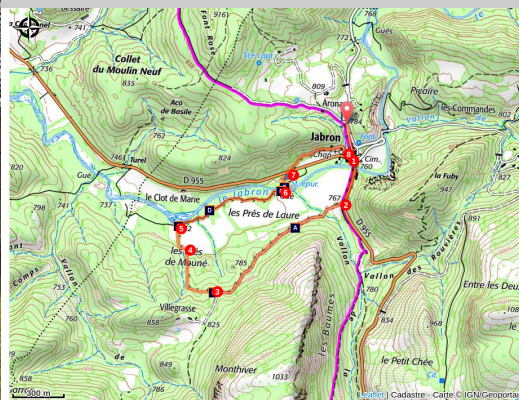


COMPS-SUR-ARTUBY - Sentier des Prés de Laure

Comps-sur-Artuby



Sur les traces de nos ancêtres (DR)

Au cœur de la vallée du Jabron, les recherches archéologiques dévoilent un site préhistorique majeur, témoin unique de millénaires d'occupations humaines et d'évolutions paysagères.

Ce parcours vous invite à remonter le temps (50 000 ans) et à suivre les traces des habitants préhistoriques de la vallée du Jabron ! Qui étaient ces populations et comment vivaient-elles ? Pourquoi ont-elles choisi comme le lieu de vie les Prés de Laure ? Quelles étaient leurs activités ? Pour le savoir, placez vos pas dans ceux de nos lointains ancêtres et laissez-vous guider par les découvertes archéologiques qui ont débuté en 2013 ! Audrey Zorzan Lacoste Chargée de mission culture PNR du Verdon

Infos pratiques

Pratique : À pied

Durée : 2 h

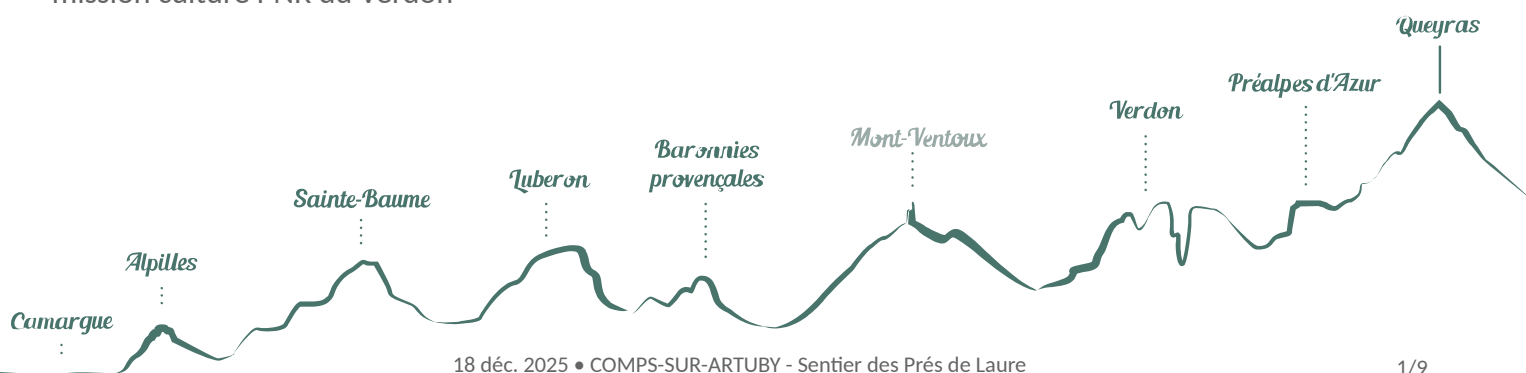
Longueur : 4.5 km

Dénivelé positif : 135 m

Difficulté : Très facile

Type : Boucle

Thèmes : Eaux et rivières, Patrimoine et histoire



Itinéraire

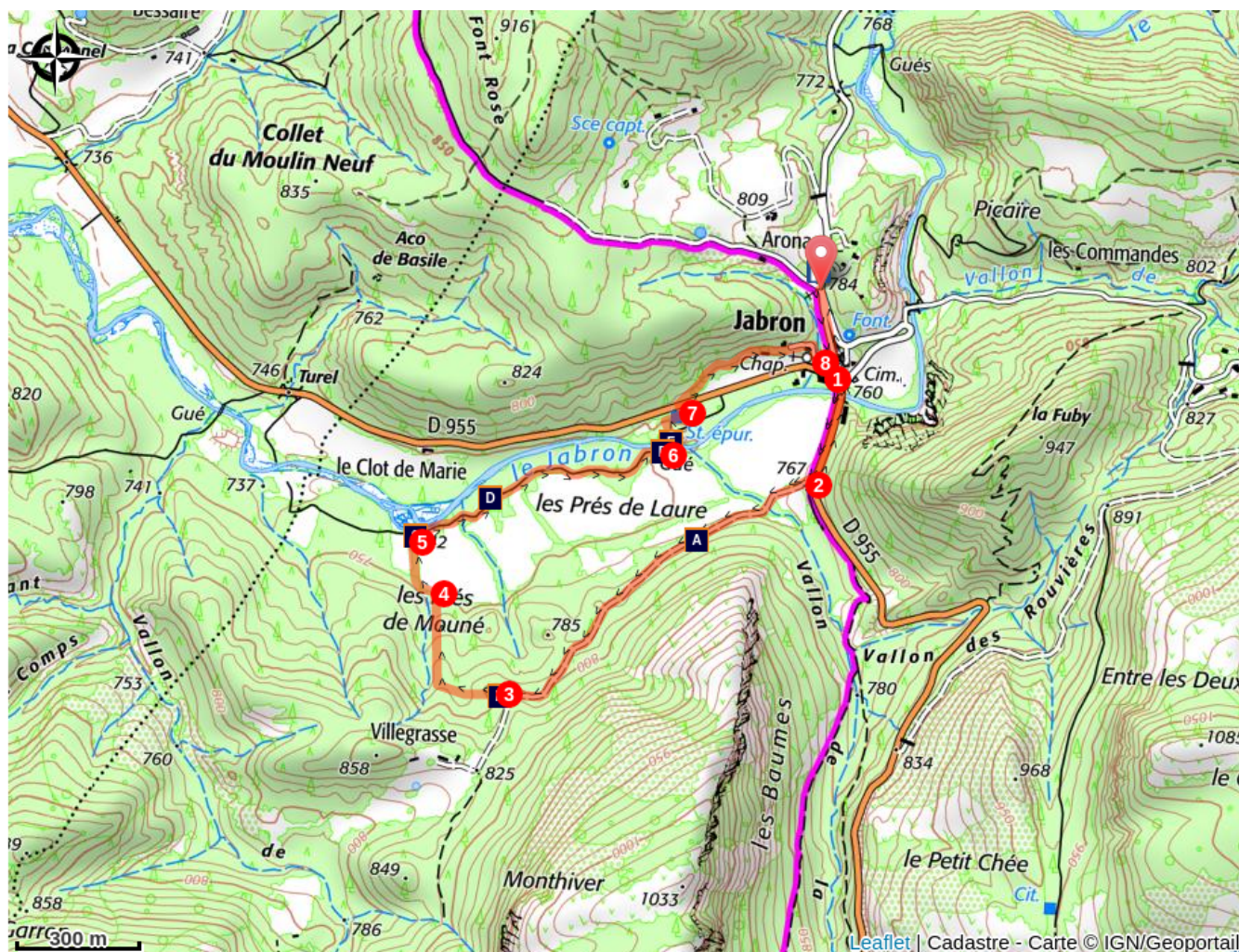
Départ : Parking route du Bourguet à Jabron

Arrivée : Parking route du Bourguet à Jabron

Balisage :  Non balisé

Depuis le parking descendre vers le hameau de Jabron, par la rue de la presse et rejoindre en allant tout droit la D955 **1-** Prendre à gauche et traverser le pont sur le Jabron **2-** Après 210 m virer immédiatement à droite et poursuivre sur le chemin (sentier non balisé) **3-** Quitter le chemin principal et descendre par le sentier vers les prés de Mouné à travers les bois **4-** Longer le champ sur la butte **5-** Tourner à droite sur le large chemin rural qui longe la rivière jusqu'au gué **6-** Franchir le Jabron « Attention passage à gué ! Ne pas traverser en cas de crue » après 10m virer à gauche vers la station d'épuration **7-** Traverser la D955 grimper par la sente et rejoindre le hameau **8-** Prendre à gauche et encore à gauche et remonter la rue pour rejoindre le point de départ

Sur votre chemin...



Des objets perdus... jamais retrouvés par leurs propriétaires (A)



Quand la nature faisait le menu (C)



Si tu n'es pas gué ris donc (E)



Des outils, pas si primitifs ! (B)



Au bord du Jabron (D)



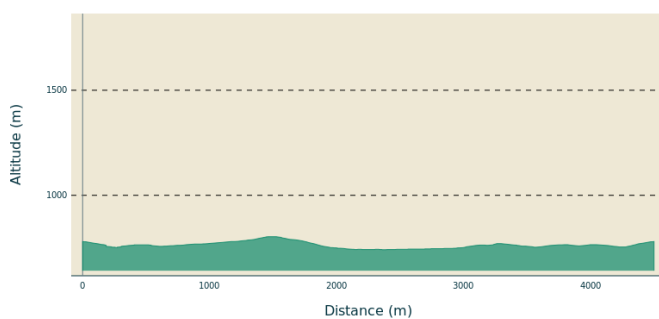
Pas de fumée sans feu (F)

Toutes les infos pratiques

Recommandations

- Prévoir 2L d'eau par personnes, un chapeau et des chaussures de marche.
- Consulter la carte des risques incendies dans le lien "en savoir plus" pendant la période estivale du 15 juin - 15 septembre. Saisons privilégiées : toutes. Mais partir tôt le matin pour éviter les fortes chaleurs estivales
- Entre le point 4 et le point 6 : ATTENTION ZONE PASTORALE, en présence de chiens de protection venus à ma rencontre, je ne les caresse pas ni ne les menace. Je m'arrête, puis j'attends patiemment la fin du "contrôle" avant de reprendre calmement mon chemin en contournant le plus possible le troupeau. De préférence, ne pas emmener son chien et, sinon, bien le tenir en laisse.
- Au point 7 (Attention passage d'un gué ne pas traverser pendant une crue.)

Profil altimétrique



Altitude min 741 m
Altitude max 803 m

Accès routier

A 5 km au nord de Comps-sur-Artuby par la D955 jusqu'au hameau de Jabron puis tourner à droite vers Brenon par la D52 pendant 600m pour rejoindre le parking en haut du hameau

Parking conseillé

Haut du hameau Jabron

Lieux de renseignements

Maison du Parc naturel régional du Verdon -
Domaine de Valx



Domaine de Valx, 04360 Moustiers-Sainte-Marie

info@parcduverdon.fr

Tel : +33 (0)4 92 74 68 00

<http://www.parcduverdon.fr/>

Sur votre chemin...



Des objets perdus... jamais retrouvés par leurs propriétaires (A)

Les fouilles archéologiques menées par le CNRS dans la vallée du Jabron ont mis en évidence des occupations humaines s'étendant sur près de 50 000 ans. Les objets abandonnés par les populations préhistoriques ont été progressivement enfouis par les crues du Jabron. Au site des Prés de Laure, ces strates forment un véritable livre du passé, révélant la diversité des installations humaines, des environnements, des climats, de la faune et de la flore, et éclairant les grandes étapes de l'évolution humaine.

Crédit photo : DR



Des outils, pas si primitifs ! (B)

La fabrication des outils évolue au fil du temps. Les Néandertaliens utilisent le débitage Levallois, une technique reposant sur la préparation précise d'un nucléus afin d'obtenir des éclats aux formes prédéfinies, utilisés pour la chasse et la transformation des végétaux. Vers -40 000 ans, l'arrivée d'Homo sapiens marque le Paléolithique supérieur, caractérisé par la production de lames puis de lamelles, obtenues grâce à une préparation soignée du bloc de pierre et à l'usage de percuteurs tendres.

Crédit photo : DR



Quand la nature faisait le menu (C)

Les fouilles des Prés de Laure témoignent d'une exploitation variée des ressources locales : chasse, cueillette et pêche. Les populations préhistoriques chassaient notamment des chevaux sauvages, proches du cheval de Przewalski. L'alimentation évoluait selon les saisons et ne se limitait pas à la viande. Le Jabron fournissait une eau essentielle à la vie quotidienne, des poissons capturés à l'aide de pièges et constituait une voie naturelle de déplacement au sein du territoire.

Crédit photo : DR



Au bord du Jabron (D)

Le Jabron est une rivière au caractère torrentiel, façonnée par les pluies et les saisons. Tantôt calme, tantôt impétueuse, elle transporte eau, sédiments et bois, remodelant sans cesse la vallée. Depuis la Préhistoire, elle a attiré les populations humaines pour ses ressources vitales : eau potable, pêche, végétation et axes de déplacement. Par ses crues successives, le Jabron a aussi conservé la mémoire du passé, enfouissant sous ses dépôts les traces des premières occupations humaines.

Crédit photo : DR



Si tu n'es pas gué ris donc (E)

Ce gué marque un point de passage ancien entre les deux rives. Ici, l'eau peu profonde permettait de traverser la rivière à pied, facilitant les déplacements des hommes, des troupeaux et des échanges. Ces passages étaient choisis avec soin, en fonction du relief, du courant et de la stabilité du fond. Selon les saisons, le niveau de l'eau pouvait varier fortement, rendant la traversée plus ou moins aisée. Aujourd'hui encore, ce gué rappelle l'importance de l'eau comme contrainte, ressource et lien entre les territoires.

Crédit photo : DR



Pas de fumée sans feu (F)

Au coin du feu, les hommes et femmes de la Préhistoire se rassemblaient. C'était un lieu de partage des journées et techniques de chasse autour d'un repas, d'apprentissage comme la taille de pierres, de production d'objets comme des parures ou des peaux pour des vêtements, mais aussi l'occasion de transmettre les histoires du clan.

Crédit photo : DR



- En aucun cas les auteurs des contenus de ce site ne sauraient être tenus pour responsables de problèmes ou d'accidents sur les itinéraires cités.
- Cependant, nous comptons sur vous pour signaler toutes contradictions importantes entre cette fiche et le terrain.
- Pensez également à signaler les éventuels problèmes rencontrés pendant votre balade sur <http://sentinelles.sportsdenature.fr> (erreur de balisage, panneau défectueux, pollution, conflit d'usages...).
- La vente de cette fiche est autorisée au coût d'impression.
- Ne pas jeter dans la nature.

L'outil Geotrek a été financé par l'Union européenne, le Parc national des Ecrins et le Parc national du Mercantour.

Le projet Chemins des Parcs est financé par la Région Provence-Alpes-Côte-d'Azur et les Parcs naturels régionaux des Alpilles, de Camargue, du Luberon, du Queyras et du Verdon.

Ce projet partenarial rassemble également le Comité Régional du Tourisme, les agences départementales de développement touristique, les offices de tourisme et les syndicats d'initiative.

- The authors of this website will in no case be held responsible for problems or accidents on the routes mentioned.
- We count on you to point out any inconsistency between this content and the field itineraries
- Please report any problems encountered on the routes (route marking problems, defective panels, pollution, conflict of uses ...) on <http://sentinelles.sportsdenature.fr>
- The sale of this sheet is authorized at the cost of printing
- Please don't litter

The Geotrek tool was funded by the European Union, the Ecrins National Park and the Mercantour National Park.

The Chemins des Parcs project is funded by the Provence-Alpes-Côte-d'Azur Region and the regional nature parks of Alpilles, Camargue, Luberon, Queyras and the Verdon.

This project was developed in partnership with the Regional Tourism Committee, the departmental tourist development agencies, and tourist offices.

www.cheminsdesparcs.fr

*Tours et détours dans les Parcs naturels régionaux
de Provence-Alpes-Côte d'Azur*

Avec le soutien de

