

BEDOIN - Ascension du Ventoux depuis Chalet Reynard

Bédoin



Vue sur le col des tempêtes (©Wego production)

Avancer dans le décor minéral, sentir l'appel du sommet. Atteindre la tour, mêler fatigue et joie, graver un souvenir inoubliable

« Depuis le Chalet Reynard, la montée vers le sommet du Ventoux m'a semblé à la fois exigeante et magique. Le paysage minéral s'ouvrait devant moi, clair et lumineux, comme un chemin vers le ciel. Pas après pas, je me sentais porté par l'énergie du lieu. Quand j'ai atteint la tour au sommet, ce fut un vrai moment de joie et d'accomplissement ». Miriam randonneuse aguerrie.

Infos pratiques

Pratique : À pied

Durée : 4 h

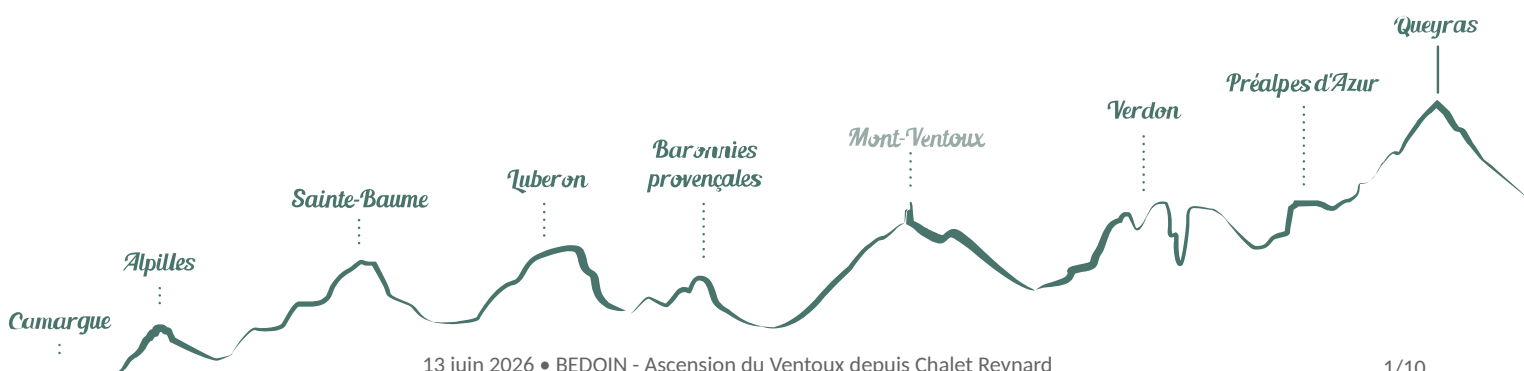
Longueur : 11.1 km

Dénivelé positif : 521 m

Difficulté : Moyen

Type : Aller-retour

Thèmes : Faune, Flore, Point de vue -
sommet



Itinéraire

Départ : Parking de Chalet Reynard, Bédoin

Arrivée : Parking de Chalet Reynard, Bédoin

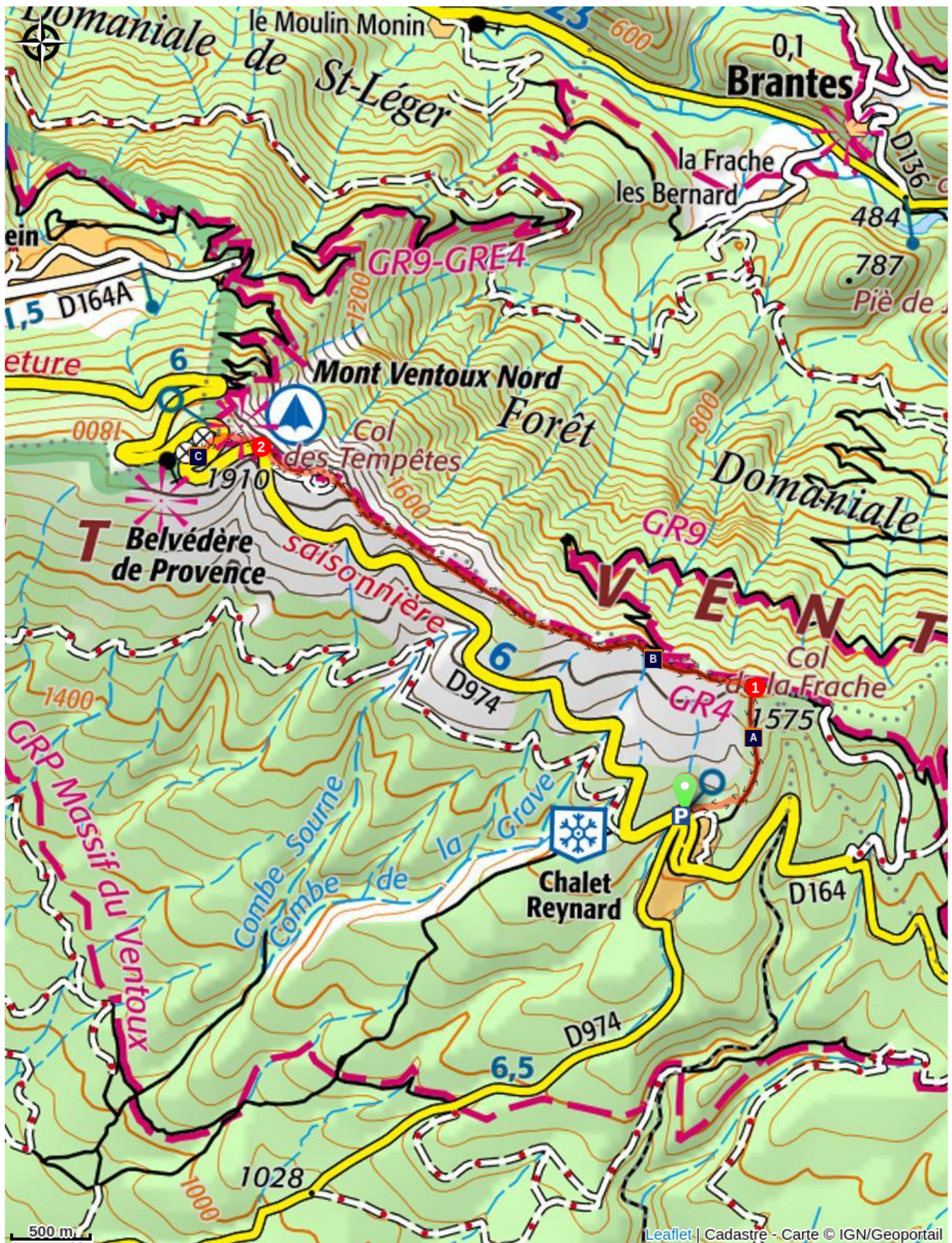
Balisage :  GRP®  PR

Depuis le parking prendre la piste qui monte derrière le restaurant.

1- En haut de la montée continuer à gauche, croiser le poteau "Tête de la Grave" (1628 m). Continuer de monter entre les poteaux bleu et rouge.

2- Au poteau "Col des tempêtes" (1824 m) rester sur le sentier puis à la route prendre à gauche vers la plateforme du sommet du Mont Ventoux.

Sur votre chemin...




 Station des ski du Chalet Reynard (A)

 Station d'été : bike parc (C)

 La montagne des défis (E)

 L'Apollon du Ventoux (B)

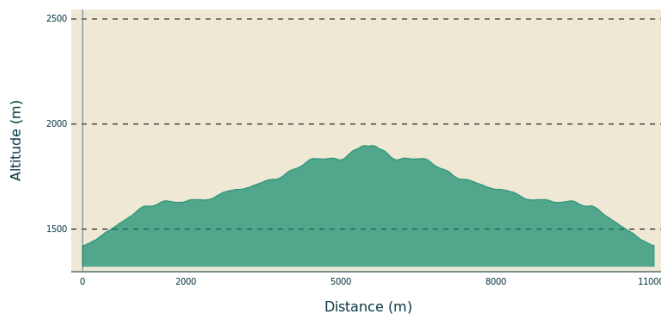
 La flore alpine (D)

Toutes les infos pratiques

⚠️ Recommandations

- Après le parking : prudence au moment de la traversée de la D974.
- CONDITION METEO : cet itinéraire est déconseillé par condition météorologique défavorable (vent fort, pluie, neige, verglas ...). Avant de partir, je vérifie la [météo au sommet](#).
- CHASSE : en période de chasse, je porte des vêtements de couleur vive, je me signale clairement et je respecte la signalétique mise en place par les chasseurs.
- ZONE PASTORALE : en présence de chiens de protection venus à ma rencontre, je ne les caresse pas ni ne les menace. Je m'arrête, puis j'attends patiemment la fin du "contrôle" avant de reprendre calmement mon chemin en contournant le plus possible le troupeau. De préférence, ne pas emmener son chien et, sinon, bien le tenir en laisse. Pour mémoire, [consulter les bons réflexes à adopter face aux chiens de protection](#) et regarder la [vidéo sur les chiens des moutons](#).
- RISQUE INCENDIE : le feu est l'ennemi de la forêt... et du randonneur ! Je ne fume pas en forêt et n'y allume pas de feu, d'autant que quelle que soit la saison, c'est interdit ! Et en période estivale, avant de partir en balade, je me renseigne sur les [conditions et réglementations d'accès aux massifs forestiers](#).

Profil altimétrique



Altitude min 1421 m
Altitude max 1897 m

Accès routier

À 16 km au nord-est de Bédoin, par la D974.
À 19 km au nord-ouest de Sault, par la D164.

Parking conseillé

Parking de Chalet Reynard, Bédoin

Lieux de renseignements

Maison du Parc naturel régional du Mont-Ventoux



378 avenue Jean Jaurès, 84200 Carpentras

contact@parcduventoux.fr

Tel : +33 (0)4 90 63 22 74

<https://www.parcduventoux.fr/>

OTI Ventoux provence - Bédoin

Espace Marie Louis Gravier, 1 route de Malaucène, 84410 Bédoin

bedoin@ventouxprovence.fr

Tel : +33 (0)4 90 65 63 95

<http://www.ventouxprovence.fr>

Sur votre chemin...



Station des ski du Chalet Reynard (A)

Le ski au Chalet Reynard commence à la fin des années 1920, peu après la construction du refuge en 1927. Dès 1928, les premières descentes attirent des passionnés venus de la région. Dans les années 1950 et 1960, une petite station familiale se développe avec des téléskis et quelques pistes, où de nombreux enfants font leurs premiers pas sur les skis. L'ambiance est simple et conviviale, bien loin des grandes stations alpines.

Crédit photo : ©Aguilar - PNRMV



L'Apollon du Ventoux (B)

L'Apollon du Ventoux est un joli petit papillon blanc et noir, orné de belles taches rouges, que l'on peut observer sur les versants du Mont Ventoux. Espèce fragile, il dépend de températures assez fraîches pour survivre, ce qui en fait une espèce menacée.

Crédit photo : ©Mathilde Dusacq



Station d'été : bike parc (C)

Avec le manque de neige régulier à partir des années 1980, l'activité décline peu à peu. Aujourd'hui, le site n'accueille plus le ski alpin mais a reconverti quelques remontées.

Une Bike Park a été créée en 2011 et permet de développer la station en saison estivale.

Crédit photo : ©C. Giboin - PNRMV



La flore alpine (D)

Entièrement dénudé, le pierrier sommital confère au Ventoux un paysage aride et minéral, souvent comparé à un désert lunaire. Pourtant, cette calotte de pierres abrite une biodiversité remarquable. Le Pavot du Ventoux y déploie ses teintes jaune et orange, aux côtés de plantes rares comme le Silène de Pétrarque ou l'Euphorbe de Loiseleur, toutes deux endémiques du sommet. Ce milieu unique est le fruit d'une longue histoire, façonné par les conditions extrêmes et les activités humaines passées.

Crédit photo : ©Patrice Aguilar



La montagne des défis (E)

Le Mont Ventoux, « Géant de Provence » culminant à 1 910 mètres, est gravi dès 1336 par Pétrarque. La route carrossable ouverte en 1882 facilite l'accès en voiture, tandis que le Tour de France de 1951 en fait un mythe du cyclisme. Le drame de Tom Simpson en 1967 et les exploits de champions comme Indurain en 1994 renforcent sa légende. Aujourd'hui, l'ascension reste un défi spectaculaire, que ce soit au volant ou à vélo.

Crédit photo : ©Wego production



- En aucun cas les auteurs des contenus de ce site ne sauraient être tenus pour responsables de problèmes ou d'accidents sur les itinéraires cités.
- Cependant, nous comptons sur vous pour signaler toutes contradictions importantes entre cette fiche et le terrain.
- Pensez également à signaler les éventuels problèmes rencontrés pendant votre balade sur <http://sentinelles.sportsdenature.fr> (erreur de balisage, panneau défectueux, pollution, conflit d'usages...).
- La vente de cette fiche est autorisée au coût d'impression.
- Ne pas jeter dans la nature.

L'outil Geotrek a été financé par l'Union européenne, le Parc national des Ecrins et le Parc national du Mercantour.

Le projet Chemins des Parcs est financé par la Région Provence-Alpes-Côte-d'Azur et les Parcs naturels régionaux des Alpilles, de Camargue, du Luberon, du Queyras et du Verdon.

Ce projet partenarial rassemble également le Comité Régional du Tourisme, les agences départementales de développement touristique, les offices de tourisme et les syndicats d'initiative.

- The authors of this website will in no case be held responsible for problems or accidents on the routes mentioned.
- We count on you to point out any inconsistency between this content and the field itineraries
- Please report any problems encountered on the routes (route marking problems, defective panels, pollution, conflict of uses ...) on <http://sentinelles.sportsdenature.fr>
- The sale of this sheet is authorized at the cost of printing
- Please don't litter

The Geotrek tool was funded by the European Union, the Ecrins National Park and the Mercantour National Park.

The Chemins des Parcs project is funded by the Provence-Alpes-Côte-d'Azur Region and the regional nature parks of Alpilles, Camargue, Luberon, Queyras and the Verdon.

This project was developed in partnership with the Regional Tourism Committee, the departmental tourist development agencies, and tourist offices.

www.cheminsdesparcs.fr

*Tours et détours dans les Parcs naturels régionaux
de Provence-Alpes-Côte d'Azur*

Avec le soutien de

