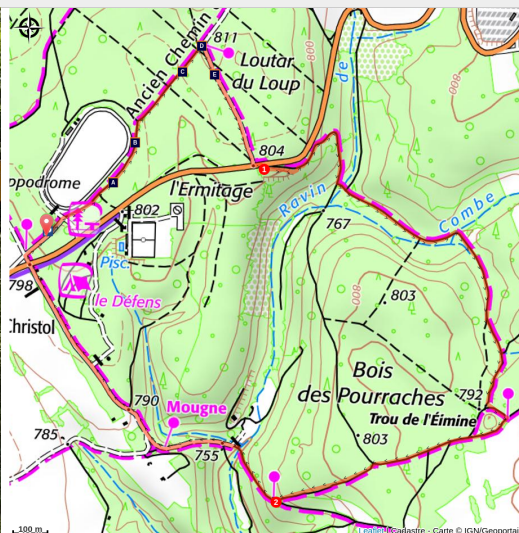


SAULT - Les Bois du Défends (iti moyen)

Sault



Marcheur (©E. Aptel - OTI Ventoux Sud)

Itinéraire facile et accessible toute l'année, alternant chemins et sous-bois, avec des variantes idéales pour les familles.

«J'aime venir ici pour marcher après un bon repas en famille. L'ambiance paisible invite à la détente et à la rêverie.»
Joanne, agent d'accueil de l'Office de Tourisme Intercommunal Ventoux Sud.

Infos pratiques

Pratique : À pied

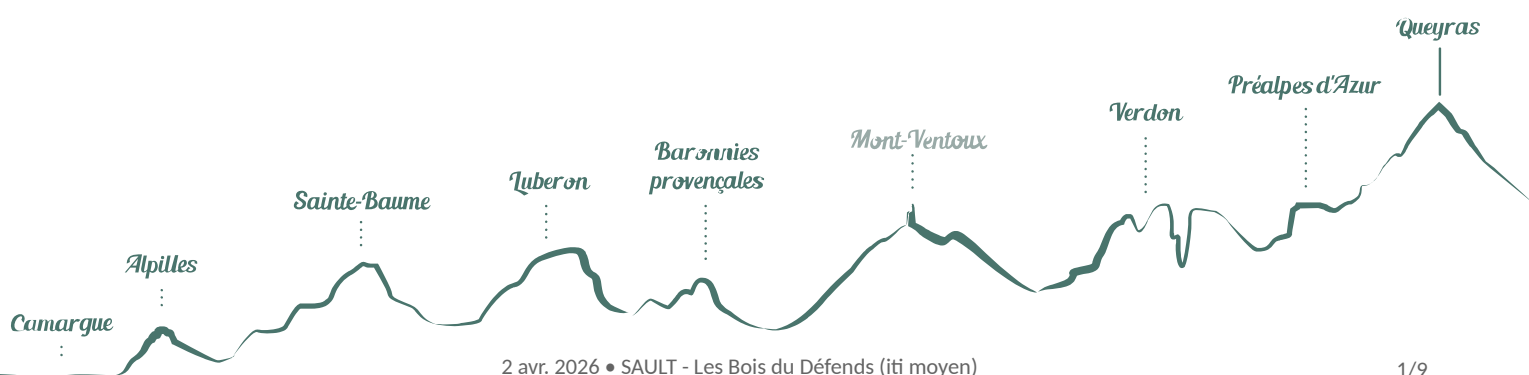
Durée : 1 h 30

Longueur : 4.7 km

Dénivelé positif : 92 m

Difficulté : Facile

Type : Boucle



Itinéraire

Départ : Parking de l'Hippodrome, Sault

Arrivée : Sault

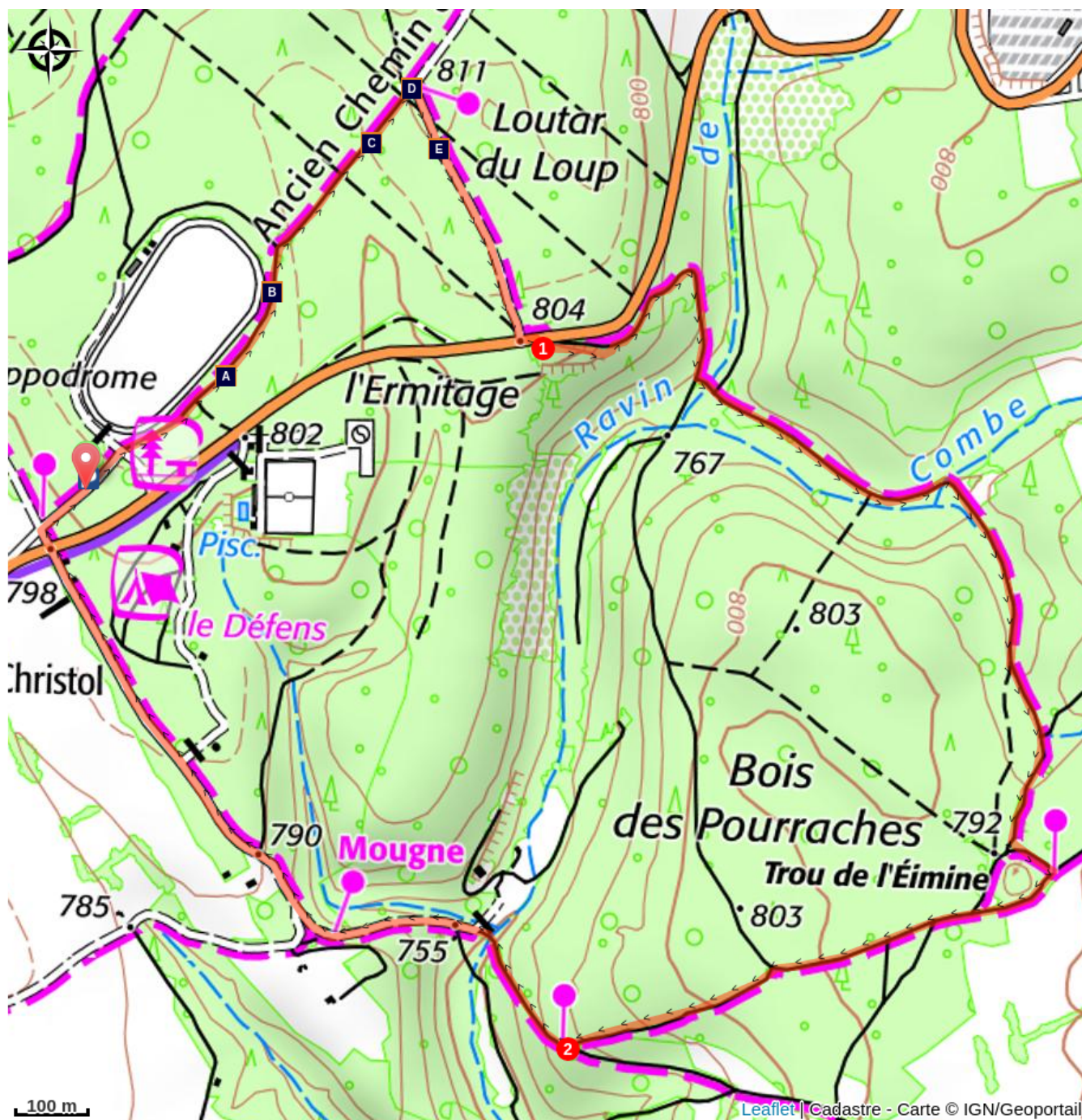
Balisage :  GR®  PR




Depuis le parking remonter vers l'Hippodrome vers "Loutard du Loup" (809 m), tourner à droite sur le large chemin, traverser la D950.



1 - Descendre sur le sentier à gauche puis le suivre sur 500m, et tourner à gauche sur le chemin de pierre qui s'enfonce à nouveau dans la forêt.

2 - À "Trou de l'Eimine" (793 m), prendre le chemin à droite qui évolue au milieu de pins sylvestres. Au carrefour "Bois des Pourraches" (751 m), descendre à droite sur le chemin très caillouteux, longer le stand de tir, remonter jusqu'à "Mougne" (776 m) puis tourner à droite pour rejoindre l'Hippodrome.

Sur votre chemin...



-  Le Bois du Défends à Sault (A)
-  Pins noir d'Autriche (C)
-  Le Châtaigner (E)

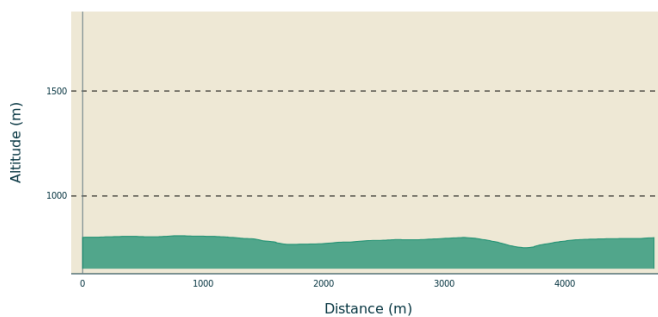
-  Hippodrome du Défends (B)
-  Les bateaux du Bois du Défends (D)

Toutes les infos pratiques

⚠️ Recommandations

- Point 1 : Traverser de la D950
- CHASSE : en période de chasse, je porte des vêtements de couleur vive, je me signale clairement et je respecte la signalétique mise en place par les chasseurs.
- ZONE PASTORALE : en présence de chiens de protection venus à ma rencontre, je ne les caresse pas ni ne les menace. Je m'arrête, puis j'attends patiemment la fin du "contrôle" avant de reprendre calmement mon chemin en contournant le plus possible le troupeau. De préférence, ne pas emmener son chien et, sinon, bien le tenir en laisse. Pour mémoire, consulter les [bons réflexes à adopter face aux chiens de protection](#) et regarder la [vidéo sur les chiens des moutons](#).
- RISQUE INCENDIE : le feu est l'ennemi de la forêt... et du randonneur ! Je ne fume pas en forêt et n'y allume pas de feu, d'autant que quelle que soit la saison, c'est interdit ! Et en période estivale, avant de partir en balade, je me renseigne sur les [conditions et réglementations d'accès aux massifs forestiers](#).

Profil altimétrique



Altitude min 754 m
Altitude max 811 m

Accès routier

À 42 km au nord-est Carpentras, par les D942 et D1

Parking conseillé

Parking de l'Hippodrome, Sault

Source

OTI Ventoux Sud

Lieux de renseignements

Maison du Parc naturel régional du Mont-Ventoux



378 avenue Jean Jaurès, 84200 Carpentras

contact@parcduventoux.fr

Tel : +33 (0)4 90 63 22 74

<https://www.parcduventoux.fr/>

OTI Ventoux Sud - Sault

Avenue de la Promenade, 84390 Sault

sault@ventoux-sud.com

Tel : +33 (0)4 90 64 01 21

<http://www.ventouxprovence.fr>

Sur votre chemin...



Le Bois du Défends à Sault (A)

Ancienne forêt seigneurial, il était interdit de faire pâturer sont troupeaux. Quadrillé de chemins, le Bois du Défends est aujourd'hui un lieu idéal pour les promenades en famille. Il réunit une grande variété d'arbres (chênes, pins sylvestres et pins noirs, châtaigniers, bouleaux, hêtres) et abrite un hippodrome, le plus haut de France (800 m d'altitude).


Crédit photo : V. Thomann - PNRMV



Hippodrome du Défends (B)

A 810 mètres d'altitude, cet hippodrome est le plus haut de France. Construit un 1894 il accueille 1 fois par an des courses de trot attelés et montés très apprécié des amateurs pour ce cadre atypique. Il est aussi l'unique champ de course dont l'ovale est planté de lavande.

Crédit photo : ©E. Aptel - OTI Ventoux Sud



Pins noir d'Autriche (C)

Conifère à tronc droit, à aiguilles longues, rigides et d'un vert foncé, le Pin noir d'Autriche ne pousse pas naturellement en France. Originaire des pays méditerranéens situés entre le nord de l'Italie et de la Bulgarie, il a été l'arbre de reboisement le plus utilisé au-dessus de 500 m sur les terrains calcaires de Provence depuis le milieu du XIXe s. Ses qualités : rapidité de croissance, facilité de reprise et d'adaptation aux terrains les plus secs, rocailleux, dégradés, et résistance à la sécheresse et au froid.

Crédit photo : ©JB Letemple - Compagnie des Grands Espaces

Les bateaux du Bois du Défends (D)

Le Bois du Défends, ancienne réserve seigneuriale, a une riche histoire liée à la flotte de la Marine Royale sous Colbert. Les meilleurs bois du royaume étaient tirés de ces forêts pour construire la flotte.



Le Châtaigner (E)

Souvent surnommé “l’arbre à pain”, c’est un arbre majestueux au tronc élancé qui peut atteindre 25 à 30 mètres de hauteur et vivre plusieurs siècles. Il affectionne les sols acides et les climats tempérés. Son écorce est profondément crevassée, ses longues feuilles dentelées, d’un vert brillant au printemps, prennent de magnifiques teintes dorées à l’automne. En été, ses chatons d’une couleur jaune pâle fleurissent. À l’automne, les bogues épineuses s’ouvrent et délivrent les châtaignes, fruits nourriciers qui ont longtemps constitué une ressource essentielle pour les populations rurales.

Crédit photo : ©Elsa Aptel



- En aucun cas les auteurs des contenus de ce site ne sauraient être tenus pour responsables de problèmes ou d'accidents sur les itinéraires cités.
- Cependant, nous comptons sur vous pour signaler toutes contradictions importantes entre cette fiche et le terrain.
- Pensez également à signaler les éventuels problèmes rencontrés pendant votre balade sur <http://sentinelles.sportsdenature.fr> (erreur de balisage, panneau défectueux, pollution, conflit d'usages...).
- La vente de cette fiche est autorisée au coût d'impression.
- Ne pas jeter dans la nature.

L'outil Geotrek a été financé par l'Union européenne, le Parc national des Ecrins et le Parc national du Mercantour.

Le projet Chemins des Parcs est financé par la Région Provence-Alpes-Côte-d'Azur et les Parcs naturels régionaux des Alpilles, de Camargue, du Luberon, du Queyras et du Verdon.

Ce projet partenarial rassemble également le Comité Régional du Tourisme, les agences départementales de développement touristique, les offices de tourisme et les syndicats d'initiative.

- The authors of this website will in no case be held responsible for problems or accidents on the routes mentioned.
- We count on you to point out any inconsistency between this content and the field itineraries
- Please report any problems encountered on the routes (route marking problems, defective panels, pollution, conflict of uses ...) on <http://sentinelles.sportsdenature.fr>
- The sale of this sheet is authorized at the cost of printing
- Please don't litter

The Geotrek tool was funded by the European Union, the Ecrins National Park and the Mercantour National Park.

The Chemins des Parcs project is funded by the Provence-Alpes-Côte-d'Azur Region and the regional nature parks of Alpilles, Camargue, Luberon, Queyras and the Verdon.

This project was developed in partnership with the Regional Tourism Committee, the departmental tourist development agencies, and tourist offices.

Avec le soutien de



Avec l'aide technique de :

- OTI Ventoux Sud