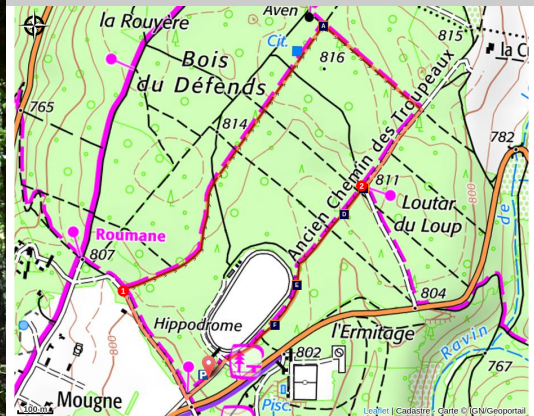


SAULT - Les bois du Défends (iti court)

Sault



Marcheur (©E. Aptel - OTI Ventoux Sud)



Itinéraire court, facile et accessible toute l'année, alternant chemins et sous-bois, idéales pour les familles.

«J'aime venir ici pour marcher sans forcer ou après un bon repas en famille. L'ambiance paisible invite à la détente et à la rêverie.» Joanne, agent d'accueil de l'Office de Tourisme Intercommunal Ventoux Sud.

Infos pratiques

Pratique : À pied

Durée : 1 h

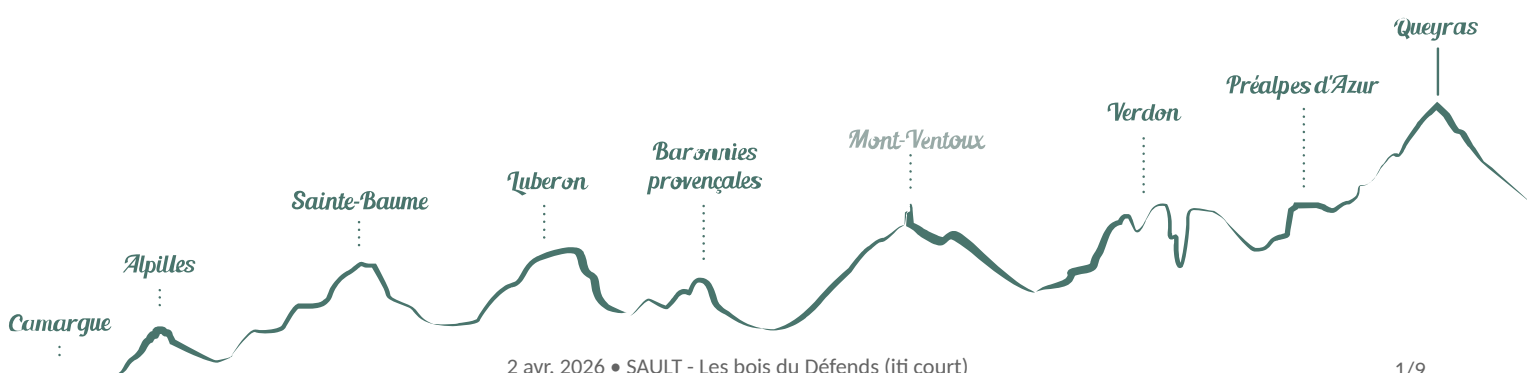
Longueur : 3.0 km

Dénivelé positif : 26 m

Difficulté : Facile

Type : Boucle

Thèmes : Flore, Géologie



Itinéraire

Départ : Parking de l'Hippodrome, Sault

Arrivée : Sault

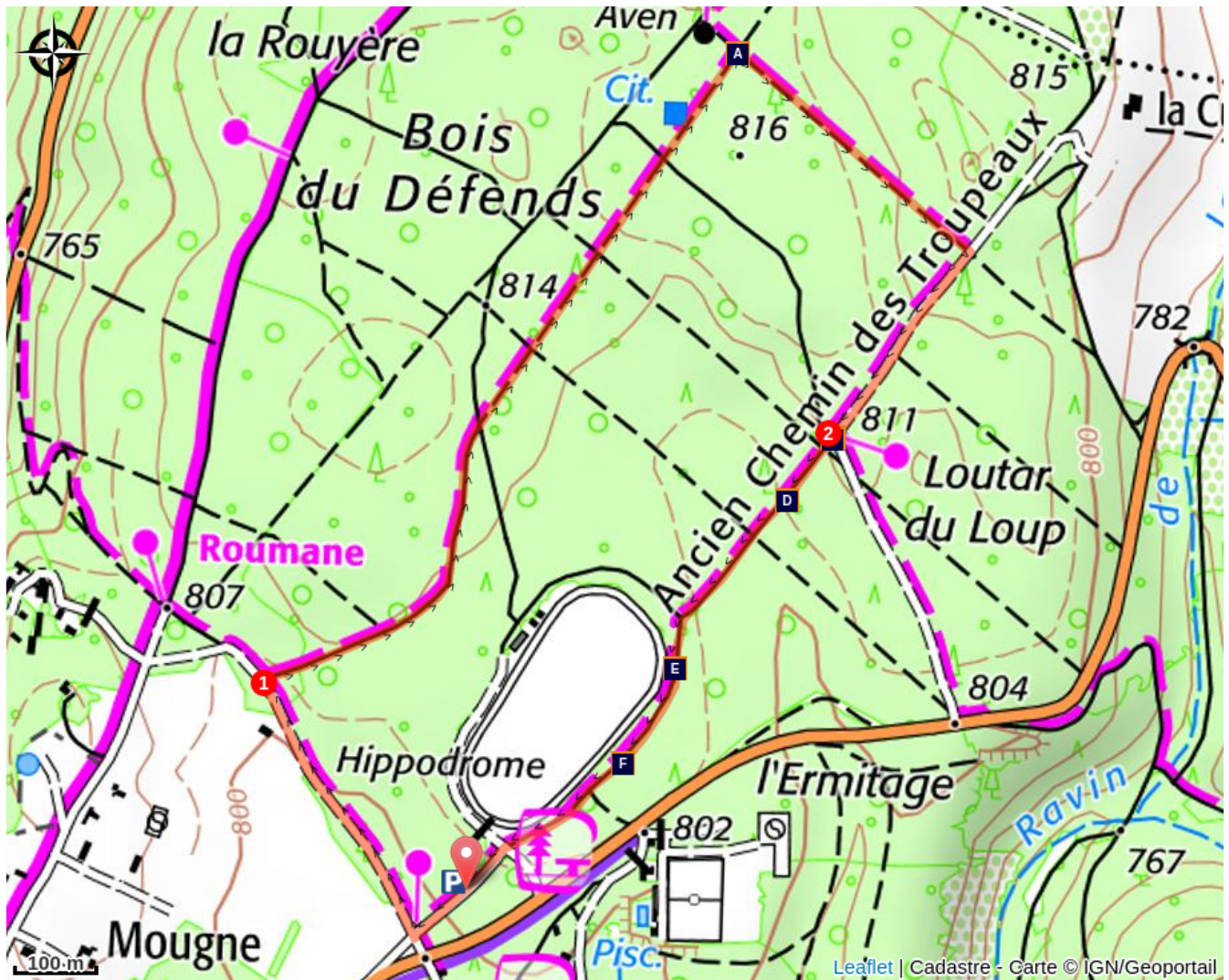
Balisage :  GRP®  PR


Depuis le parking de l'Hippodrome redescendre à l'opposé de l'Hippodrome puis tourner à gauche.


1 - Au carrefour "le Défends" (804 m) remonter à droite. À "Aven du Défends" (816 m), tourner à droite puis encore à droite.


2 - À l'intersection "Loutard du Loup" (809 m), poursuivre tout droit pour rejoindre l'Hippodrome.

Sur votre chemin...



 Les avens du plateau d'Albion (A)

 Les bateaux du Bois du Défends (C)

 Hippodrome du Défends (E)

 La Doline (B)

 Pins noir d'Autriche (D)

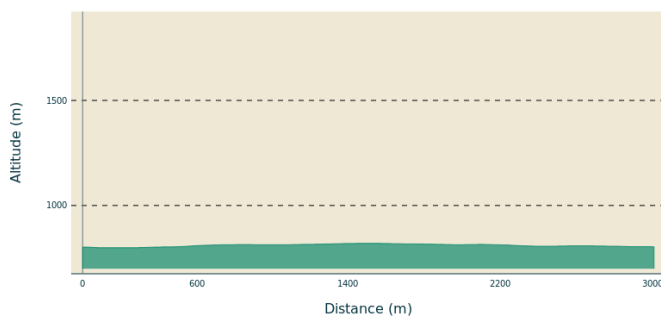
 Le Bois du Défends à Sault (F)

Toutes les infos pratiques

⚠️ Recommandations

- CHASSE : en période de chasse, je porte des vêtements de couleur vive, je me signale clairement et je respecte la signalétique mise en place par les chasseurs.
- ZONE PASTORALE : en présence de chiens de protection venus à ma rencontre, je ne les caresse pas ni ne les menace. Je m'arrête, puis j'attends patiemment la fin du "contrôle" avant de reprendre calmement mon chemin en contournant le plus possible le troupeau. De préférence, ne pas emmener son chien et, sinon, bien le tenir en laisse. Pour mémoire, consulter les [bons réflexes à adopter face aux chiens de protection](#) et regarder la [vidéo sur les chiens des moutons](#).
- RISQUE INCENDIE : le feu est l'ennemi de la forêt... et du randonneur ! Je ne fume pas en forêt et n'y allume pas de feu, d'autant que quelle que soit la saison, c'est interdit ! Et en période estivale, avant de partir en balade, je me renseigne sur les [conditions et réglementations d'accès aux massifs forestiers](#).

Profil altimétrique



Altitude min 799 m
Altitude max 820 m

Accès routier

A 42 km au nord-est Carpentras, par les D942 et D1.

Parking conseillé

Parking de l'Hippodrome, Sault

Source

OTI Ventoux Sud

Lieux de renseignements

Maison du Parc naturel régional du Mont-Ventoux



378 avenue Jean Jaurès, 84200 Carpentras

contact@parcduventoux.fr

Tel : +33 (0)4 90 63 22 74

<https://www.parcduventoux.fr/>

OTI Ventoux Sud - Sault

Avenue de la Promenade, 84390 Sault

sault@ventoux-sud.com

Tel : +33 (0)4 90 64 01 21

<http://www.ventouxprovence.fr>

Sur votre chemin...



Les avens du plateau d'Albion (A)

Le plateau d'Albion fait partie des plus vastes massifs karstiques (calcaires) de France. On y recense environ 450 cavités souterraines, appelées "avens", dont la plus profonde atteint 980 m de profondeur ! Ces gouffres spectaculaires sont le fruit de l'érosion de la roche calcaire par les eaux de pluie, qui s'infiltrent, creusent des galeries souterraines et provoquent parfois des effondrements visibles en surface. Ces eaux forment un vaste réseau souterrain qui alimente notamment la Fontaine de Vaucluse, célèbre source de la Sorgue et plus importante exurgence de France !

Crédit photo : ©Alain Hocquel - VPA




La Doline (B)

Une doline est dépression fermée de forme circulaire fréquente dans les régions au relief calcaire. Généralement de petites tailles, les dolines sont plus larges que profondes, même si certaines méga-dolines peuvent atteindre des dimensions de plus d'1km de diamètre.

Crédit photo : ©Elsa Aptel

Les bateaux du Bois du Défends (C)

Le Bois du Défends, ancienne réserve seigneuriale, a une riche histoire liée à la flotte de la Marine Royale sous Colbert. Les meilleurs bois du royaume étaient tirés de ces forêts pour construire la flotte.



Pins noir d'Autriche (D)

Conifère à tronc droit, à aiguilles longues, rigides et d'un vert foncé, le Pin noir d'Autriche ne pousse pas naturellement en France. Originaire des pays méditerranéens situés entre le nord de l'Italie et de la Bulgarie, il a été l'arbre de reboisement le plus utilisé au-dessus de 500 m sur les terrains calcaires de Provence depuis le milieu du XIXe s. Ses qualités : rapidité de croissance, facilité de reprise et d'adaptation aux terrains les plus secs, rocailleux, dégradés, et résistance à la sécheresse et au froid.

Crédit photo : ©JB Letemple - Compagnie des Grands Espaces



Hippodrome du Défends (E)

A 810 mètres d'altitude, cet hippodrome est le plus haut de France. Construit un 1894 il accueille 1 fois par an des courses de trot attelés et montés très apprécié des amateurs pour ce cadre atypique. Il est aussi l'unique champ de course dont l'ovale est planté de lavande.

Crédit photo : ©E. Aptel - OTI Ventoux Sud



Le Bois du Défends à Sault (F)

Ancienne forêt seigneurial, il était interdit de faire pâturer sont troupeaux. Quadrillé de chemins, le Bois du Défends est aujourd'hui un lieu idéal pour les promenades en famille. Il réunit une grande variété d'arbres (chênes, pins sylvestres et pins noirs, châtaigniers, bouleaux, hêtres) et abrite un hippodrome, le plus haut de France (800 m d'altitude).

Crédit photo : V. Thomann - PNRMV



- En aucun cas les auteurs des contenus de ce site ne sauraient être tenus pour responsables de problèmes ou d'accidents sur les itinéraires cités.
- Cependant, nous comptons sur vous pour signaler toutes contradictions importantes entre cette fiche et le terrain.
- Pensez également à signaler les éventuels problèmes rencontrés pendant votre balade sur <http://sentinelles.sportsdenature.fr> (erreur de balisage, panneau défectueux, pollution, conflit d'usages...).
- La vente de cette fiche est autorisée au coût d'impression.
- Ne pas jeter dans la nature.

L'outil Geotrek a été financé par l'Union européenne, le Parc national des Ecrins et le Parc national du Mercantour.

Le projet Chemins des Parcs est financé par la Région Provence-Alpes-Côte-d'Azur et les Parcs naturels régionaux des Alpilles, de Camargue, du Luberon, du Queyras et du Verdon.

Ce projet partenarial rassemble également le Comité Régional du Tourisme, les agences départementales de développement touristique, les offices de tourisme et les syndicats d'initiative.

- The authors of this website will in no case be held responsible for problems or accidents on the routes mentioned.
- We count on you to point out any inconsistency between this content and the field itineraries
- Please report any problems encountered on the routes (route marking problems, defective panels, pollution, conflict of uses ...) on <http://sentinelles.sportsdenature.fr>
- The sale of this sheet is authorized at the cost of printing
- Please don't litter

The Geotrek tool was funded by the European Union, the Ecrins National Park and the Mercantour National Park.

The Chemins des Parcs project is funded by the Provence-Alpes-Côte-d'Azur Region and the regional nature parks of Alpilles, Camargue, Luberon, Queyras and the Verdon.

This project was developed in partnership with the Regional Tourism Committee, the departmental tourist development agencies, and tourist offices.

Avec le soutien de



Avec l'aide technique de :

- OTI Ventoux Sud