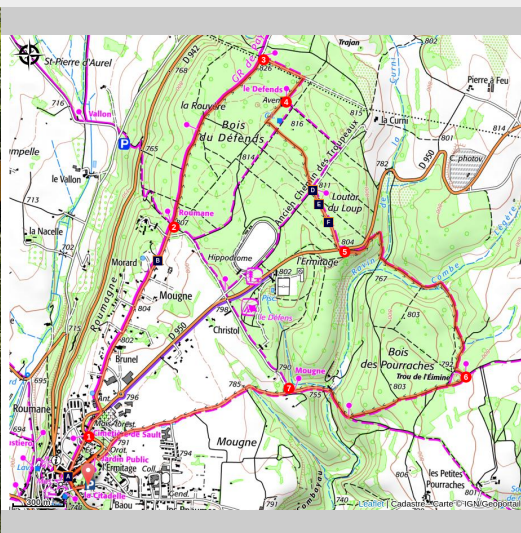


SAULT - Les Bois du Défends (iti long)

Sault



Marcheur (©E. Aptel - OTI Ventoux Sud)

Itinéraire facile et accessible toute l'année, alternant chemins et sous-bois, avec des variantes idéales pour les familles.

« J'aime venir ici pour marcher ou courir : le parcours est plat, parfait quand je veux bouger sans forcer ou après un bon repas en famille. L'ambiance paisible invite à la détente et à la rêverie. » Joanne, agent d'accueil de l'Office de Tourisme Intercommunal Ventoux Sud.

Infos pratiques

Pratique : À pied

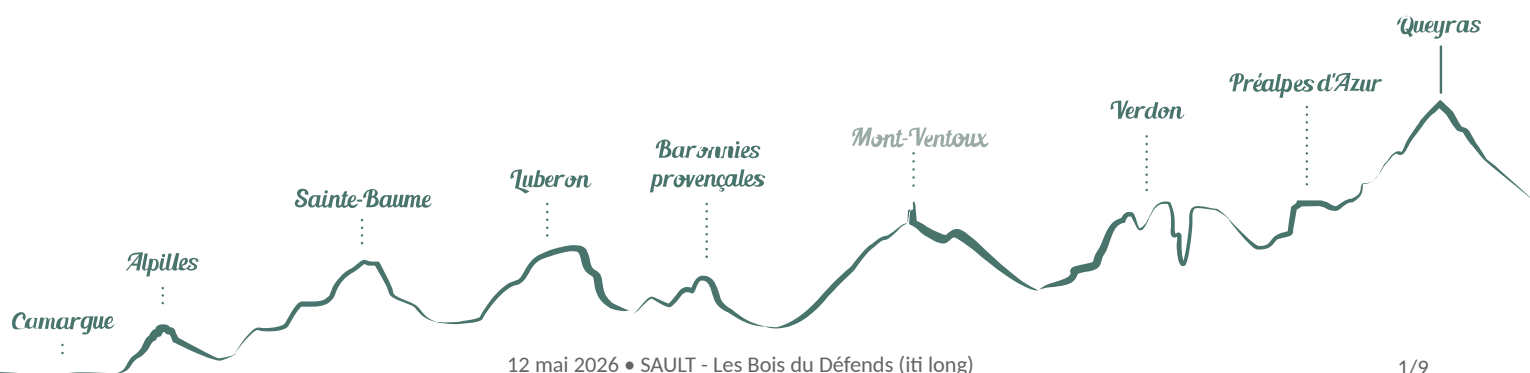
Durée : 2 h 30

Longueur : 9.2 km

Dénivelé positif : 158 m

Difficulté : Facile

Type : Boucle



Itinéraire

Départ : Parking n°4 Chemins des Amandiers, Sault

Arrivée : Sault

Balisage :  GR®  PR

Depuis le parking descendre la route, au stop, emprunter le trottoir à droite sur la route de la lavande. Traverser l'avenue de l'Oratoire, passer devant le café « Le RDV », tourner à droite, remonter l'avenue de la Résistance. Passer devant les écoles maternelles et élémentaires.

1 - Traverser la départementale 950, longer le petit bois et rejoindre le cimetière. Traverser à nouveau la route de St Trinit.

À "Cimetière de Sault" (790 m), prendre la route sur « Ancien chemin d'Aurel ».

2 - À "Roumane" (805 m), pénétrer dans la forêt sur le large chemin de terre bordé de pins sylvestres. Suivre "La Rouyère" (816 m) puis Aurel.

3 - À "Col de Mougne" (826 m), tourner à droite sur le chemin de terre qui longe une plantation de pins noirs une forêt de pins sylvestres. Contourner la barrière, continuer tout droit durant 200 mètres puis engager à droite sur un petit sentier.

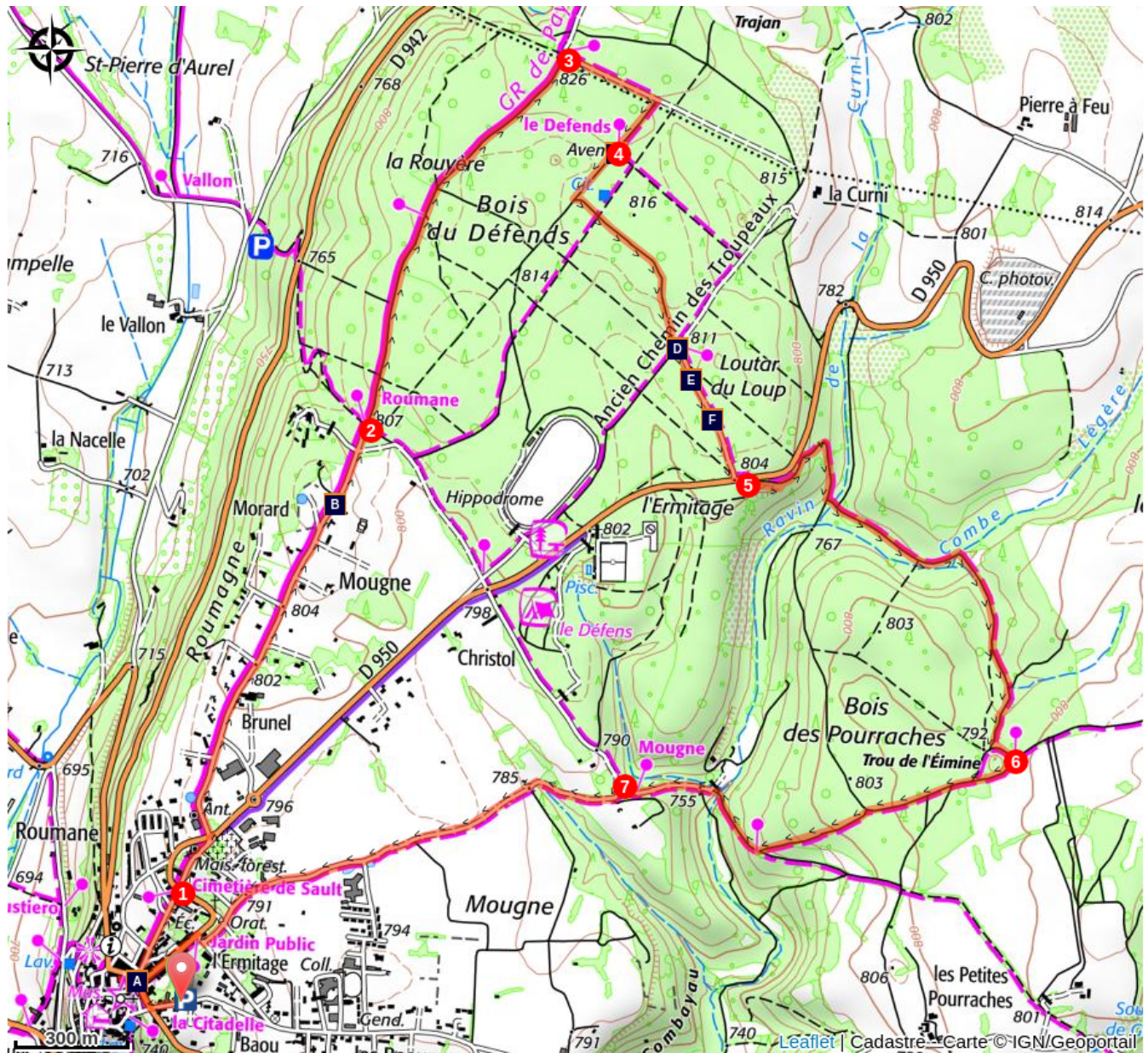
4 - À "Aven du Défends" (816 m), continuer à suivre le sentier qui traverse la forêt et bifurquer à gauche. À l'intersection "Loutard du Loup" (809 m), poursuivre tout droit sur le large chemin, traverser la D950.

5 - Descendre sur le sentier à gauche puis le suivre sur 500m, et tourner à gauche sur le chemin de pierre qui s'enfonce à nouveau dans la forêt.

6 - À "Trou de l'Eimine" (793 m), prendre le chemin à droite qui évolue au milieu de pins sylvestres. Au carrefour "Bois des Pourraches" (751 m), descendre à droite sur le chemin très caillouteux, longer le stand de tir, remonter jusqu'à "Mougne" (776 m) puis tourner à gauche.

7 - Rejoindre la voie verte, la prendre jusqu'à son terme puis rejoindre le cimetière et le parking.

Sur votre chemin...



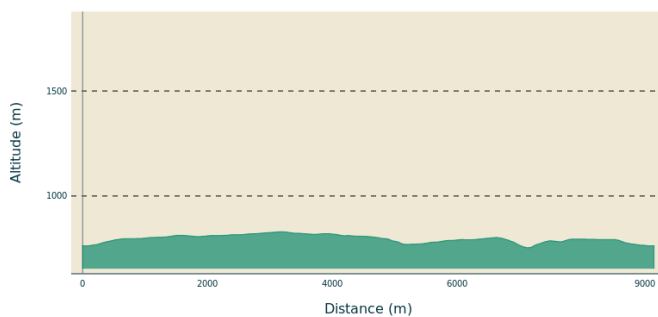
-  Village de Sault (A)
-  Cèdres d'Atlas (B)
-  Aven du Défends (C)
-  Les bateaux du Bois du Défends (D)
-  Le Châtaigner (E)
-  Sault, berceau de la lavande (F)

Toutes les infos pratiques

⚠️ Recommandations

- Point 1 et 4 : Traverser de la D950
- CHASSE : en période de chasse, je porte des vêtements de couleur vive, je me signale clairement et je respecte la signalétique mise en place par les chasseurs.
- ZONE PASTORALE : en présence de chiens de protection venus à ma rencontre, je ne les caresse pas ni ne les menace. Je m'arrête, puis j'attends patiemment la fin du "contrôle" avant de reprendre calmement mon chemin en contournant le plus possible le troupeau. De préférence, ne pas emmener son chien et, sinon, bien le tenir en laisse. Pour mémoire, consulter les [bons réflexes à adopter face aux chiens de protection](#) et regarder la [vidéo sur les chiens des moutons](#).
- RISQUE INCENDIE : le feu est l'ennemi de la forêt... et du randonneur ! Je ne fume pas en forêt et n'y allume pas de feu, d'autant que quelle que soit la saison, c'est interdit ! Et en période estivale, avant de partir en balade, je me renseigne sur les [conditions et réglementations d'accès aux massifs forestiers](#).

Profil altimétrique



Altitude min 754 m
Altitude max 830 m

Accès routier

À 42 km au nord-est Carpentras, par les D942 et D1

Parking conseillé

Parking n°4 Chemins des Amandiers, Sault

Source

OTI Ventoux Sud

Lieux de renseignements

Maison du Parc naturel régional du Mont-Ventoux



378 avenue Jean Jaurès, 84200 Carpentras

contact@parcduventoux.fr

Tel : +33 (0)4 90 63 22 74

<https://www.parcduventoux.fr/>

OTI Ventoux Sud - Sault

Avenue de la Promenade, 84390 Sault

sault@ventoux-sud.com

Tel : +33 (0)4 90 64 01 21

<http://www.ventouxprovence.fr>

Sur votre chemin...



Village de Sault (A)

Perché à 760 mètres d'altitude, le village domine une plaine cultivée de lavande, lavandin, et petit épeautre. Station verte, poumon vert du Vaucluse, Sault est également un point de départ vers le mont Ventoux, dont l'ascension est la plus facile des 3 jusqu'au chalet Reynard. Le bourg intra-muros permet de remonter 5 siècles d'histoire prospère.

Crédit photo : ©E. Aptel - OTI Ventoux Sud



Cèdres d'Atlas (B)

Cet arbre majestueux de part sa hauteur et sa circonférence a été importé d'Afrique au XIX^e siècle. De forme pyramidale, il déploie ses longues branches parsemée de courtes aiguilles et de petits cônes.

Crédit photo : ©E. Aptel - OTI Ventoux Sud



Aven du Défends (C)

Dans ces bois, ancienne propriété des seigneurs de Sault, où il était défendu de faire paître son troupeau, un aven bien délimité s'est creusé de manière tout à fait naturelle. Il faut que le relief de cette partie du vaucluse est particulièrement poreux. D'ailleurs, le plateau d'albion tout proche, est l'un des massifs karstiques les plus importants de France recensant des centaines d'avens.

Crédit photo : ©E. Aptel - OTI Ventoux Sud

Les bateaux du Bois du Défends (D)

Le Bois du Défends, ancienne réserve seigneuriale, a une riche histoire liée à la flotte de la Marine Royale sous Colbert. Les meilleurs bois du royaume étaient tirés de ces forêts pour construire la flotte.



Le Châtaigner (E)

Souvent surnommé “l’arbre à pain”, c’est un arbre majestueux au tronc élancé qui peut atteindre 25 à 30 mètres de hauteur et vivre plusieurs siècles. Il affectionne les sols acides et les climats tempérés. Son écorce est profondément crevassée, ses longues feuilles dentelées, d’un vert brillant au printemps, prennent de magnifiques teintes dorées à l’automne. En été, ses chatons d’une couleur jaune pâle fleurissent. À l’automne, les bogues épineuses s’ouvrent et délivrent les châtaignes, fruits nourriciers qui ont longtemps constitué une ressource essentielle pour les populations rurales.

Crédit photo : ©Elsa Aptel



Sault, berceau de la lavande (F)

Au 18ème siècle, Sault possédait déjà l’une des plus belles lavanderaies naturelles de France. Dans les années 1920, les parfumeurs de Grasse s’intéressent à cette merveille odorante. On se met alors à la cultiver. Le Vaucluse est le premier département producteur de lavande fine, et le Ventoux son terroir de prédilection. Dès le début du mois de juillet, la floraison des champs de lavande et de lavandin du pays de Sault éveille les sens des visiteurs venus des quatre coins du monde.

Crédit photo : V. Thomann - PNRMV



- En aucun cas les auteurs des contenus de ce site ne sauraient être tenus pour responsables de problèmes ou d'accidents sur les itinéraires cités.
- Cependant, nous comptons sur vous pour signaler toutes contradictions importantes entre cette fiche et le terrain.
- Pensez également à signaler les éventuels problèmes rencontrés pendant votre balade sur <http://sentinelles.sportsdenature.fr> (erreur de balisage, panneau défectueux, pollution, conflit d'usages...).
- La vente de cette fiche est autorisée au coût d'impression.
- Ne pas jeter dans la nature.

L'outil Geotrek a été financé par l'Union européenne, le Parc national des Ecrins et le Parc national du Mercantour.

Le projet Chemins des Parcs est financé par la Région Provence-Alpes-Côte-d'Azur et les Parcs naturels régionaux des Alpilles, de Camargue, du Luberon, du Queyras et du Verdon.

Ce projet partenarial rassemble également le Comité Régional du Tourisme, les agences départementales de développement touristique, les offices de tourisme et les syndicats d'initiative.

- The authors of this website will in no case be held responsible for problems or accidents on the routes mentioned.
- We count on you to point out any inconsistency between this content and the field itineraries
- Please report any problems encountered on the routes (route marking problems, defective panels, pollution, conflict of uses ...) on <http://sentinelles.sportsdenature.fr>
- The sale of this sheet is authorized at the cost of printing
- Please don't litter

The Geotrek tool was funded by the European Union, the Ecrins National Park and the Mercantour National Park.

The Chemins des Parcs project is funded by the Provence-Alpes-Côte-d'Azur Region and the regional nature parks of Alpilles, Camargue, Luberon, Queyras and the Verdon.

This project was developed in partnership with the Regional Tourism Committee, the departmental tourist development agencies, and tourist offices.

Avec le soutien de



Avec l'aide technique de :

- OTI Ventoux Sud