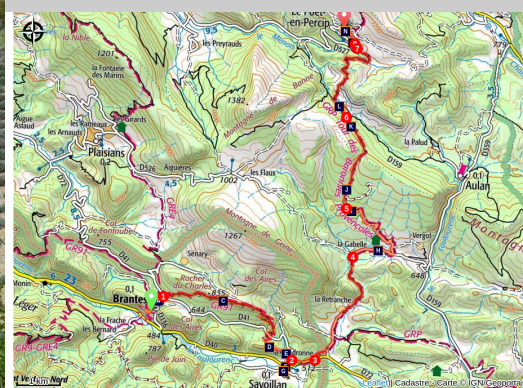


BRANTES - LE POËT-EN-PERCIP - De la Nible au Gravas

- Etape 2

Brantes



Arrivée au Poët-en-Percip (©Pauline Amberg - PNR Baronnies provençales)

Des terres marneuses de Vergol et du col de la Bohémienne aux champs de lavande et aux panoramas de villages perchés, partez à la découverte du sud des Baronnies.

"Quelle belle exploration du sud des Baronnies ! Cette étape traverse forêts et marnes pour atteindre le village perché du Poët-en-Percip et son église. Entre les vallées et les villages perchés, j'ai été plongée dans une atmosphère minérale et rafraîchissante où marnes et rocher singulier se côtoient dans un décor naturel remarquable au pied du Mont-Ventoux". Pauline Amberg, stagiaire au Parc naturel régional des Baronnies provençales

Infos pratiques

Pratique : À pied

Durée : 7 h

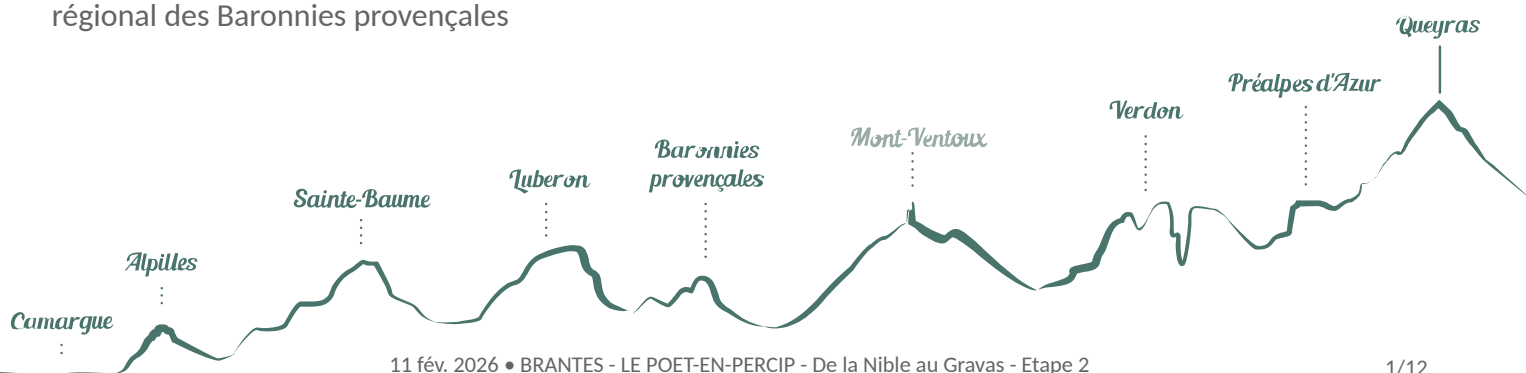
Longueur : 20.9 km

Dénivelé positif : 1082 m

Difficulté : Moyen

Type : Traversée

Thèmes : Flore, Patrimoine et histoire



Itinéraire

Départ : Brantes

Arrivée : Poët-en-Percip

Balisage :  GR®  GRP®  PR

Du village de Brantes, monter vers l'Oratoire Saint-Gens (608m).

1- Suivre à droite la direction de Savoillan (GR®). Marcher pendant 3,5 km et retrouver la D41. La longer par la gauche pendant 150 m jusqu'au carrefour Les Imberts (572 m). De là, quitter la route et prendre la direction de Savoillan (GR) pendant 1 km.

OPTION : Au carrefour de "La Gendronne" (alt. 512 m) suivre Savoillan par la D40A pour visiter le village. Au pont qui traverse le Toulourenc, tourner à gauche sur la D40. Suivre cette route pendant 700 m pour arriver au village. Retourner au point 2 pour continuer l'étape.

2- Au carrefour de La Gendronne (512 m), virer à gauche et au croisement avec la D41 continuer à droite sur 150 m. Au croisement suivant, virer à gauche en direction de Sault.

3- Au croisement après la pancarte Gîte de France, tourner à gauche puis à droite quand la route se termine, sur le sentier qui longe le champ de lavande. Après 300 m, virer à gauche sur la route goudronnée. Au carrefour, suivre la direction du Col de l'Aiguillon St-Claude (GR). Continuer sur 600 m et au croisement emprunter le chemin de droite.

4- A l'intersection 2 km plus loin, tourner à droite et avancer pendant 1 km sur la route. Au col de l'Aiguillon Saint-Claude (742 m), suivre le col de la Bohémienne par la piste.

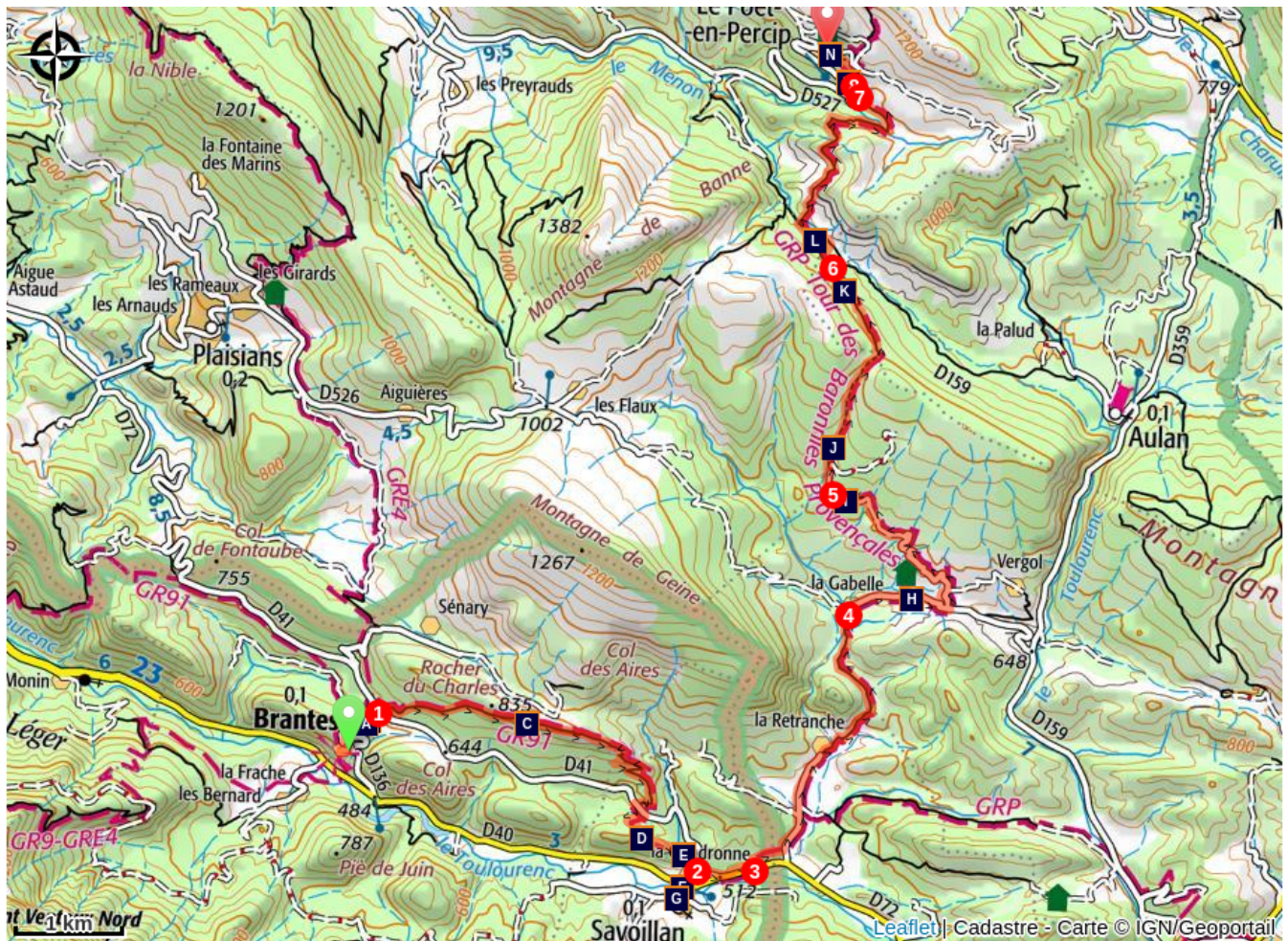
5- Au point IGN 838 (croisement avec la piste menant à "Les tomes pous"), le sentier se poursuit à gauche, balisé GR®. Rester sur le sentier principal. Au point IGN 999 m prendre à gauche.

6- Au point IGN 960, suivre à droite la bifurcation et arriver au Ruisseau des Guiberts (888 m). Virer à droite en direction du Poët-en-Percip (GR®/PR). Au croisement avec la piste, s'engager sur celle de droite qui monte (GR®/GRP®).

7- A l'intersection avec la route goudronnée, la longer sur 150 m vers la droite en direction du Poët-en-Percip (GR®).

8- Emprunter le sentier longeant le verger balisé GR® à droite (Attention mauvaise visibilité du balisage et de l'accès). Après 120 m, continuer à gauche pour gagner le Poët-en-Percip par la rue du Sentier de l'Osier Blanc.

Sur votre chemin...



- | | | | |
|--|-----------------------------------|--|--|
| | Brantes, petit village perché (A) | | Les ruines du château féodal de Brantes (B) |
| | Face au Mont Ventoux (C) | | Orchis pyramidal (<i>Anacamptis pyramidalis</i>) (D) |
| | Aphyllante de Montpellier (E) | | Le Toulourenc, une rivière à préserver (F) |
| | Village de Savoillan (G) | | La terre noire des Baronnie provençales (H) |
| | Mur en pierre sèche (I) | | Thym (J) |
| | Sauge des prés (K) | | Col de la Bohémienne (L) |
| | Les Tilleuls des Baronnie (M) | | Poët-en-Percip (N) |

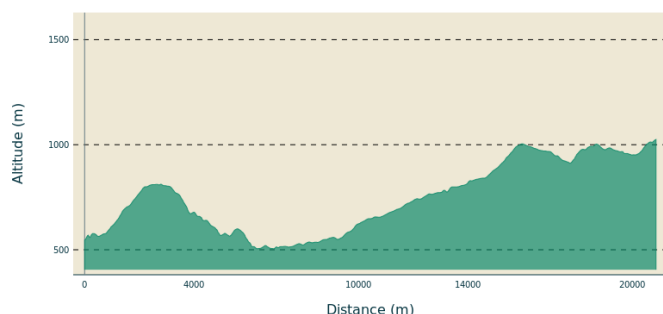
Toutes les infos pratiques

Recommandations

Le chemin passe à proximité de cultures qui sont des propriétés privées, merci de ne rien cueillir dans les champs (lavandes, fruits, etc ...).

ATTENTION ZONE PASTORALE en chemin : en présence de chiens de protection venus à sa rencontre, ne pas les caresser ni les menacer. S'arrêter, puis attendre patiemment la fin du "contrôle" avant de reprendre calmement son chemin en contournant le plus possible le troupeau. De préférence, ne pas emmener son chien et, sinon, bien le tenir en laisse. Penser à bien refermer les barrières derrière soi. Pour mémoire consulter les [bons réflexes à adopter face aux chiens de protection](#) et regarder la [vidéo sur les chiens de protection de troupeau](#).

Profil altimétrique



Altitude min 505 m
Altitude max 1025 m

Accès routier

Depuis Savoillans, suivre la D40 puis la D136 vers Brantes jusqu'au parking situé sous la mairie.

Parking conseillé

Mairie de Brantes, Brantes

Lieux de renseignements

Maison du Parc naturel régional des Baronnies provençales



575 Route de Nyons – La plaine du Pont, 26510 Sahune

smbp@baronnies-provencales.fr

Tel : +33 (0)4 75 26 79 05

<http://www.baronnies-provencales.fr/>

OT Baronnies en Drôme Provençale - Buis-les-Baronnies

26 Boulevard Clémenceau, 26170 Buis-les-Baronnies

buis@baronnies-tourisme.com

Tel : +33 (0)4 75 28 04 59

<http://www.baronnies-tourisme.com>

Sur votre chemin...



Brantes, petit village perché (A)

Accroché à flanc de montagne, face au Mont Ventoux, Brantes domine la vallée dans un décor spectaculaire. Son nom viendrait du mot "Brantulas" ("la branlante"), en référence à l'instabilité des couches calcaires de la montagne toute proche. Aux XIIe et XIIIe s., le village était un point de passage stratégique entre Mollans et Montbrun, reliant la vallée de l'Ouvèze à celle du Toulourenc. Aujourd'hui encore, son économie repose principalement sur l'élevage de chèvres, la fabrication de fromage et l'artisanat local. Flâner dans ses ruelles pavées et ses passages voûtés est un vrai plaisir.

Crédit photo : ©Léo Michelet - PNR Baronnies provençales



Les ruines du château féodal de Brantes (B)

Les ruines situées au-dessus du village sont les vestiges de l'ancien château féodal. La famille des Baux, seigneurs de Brantes entre le XIIIe et XIVe s. serait à l'origine de la fortification du château. En 1357, le Pape Innocent VI ordonne que tous les villages du Comtat Venaissin soient fortifiés. Aujourd'hui, il ne reste plus que quelques murs d'enceintes, deux tours, un puits et une voûte. Grâce à des dons, le site a pu être consolidé et sécurisé. Il accueille des expositions sur l'histoire médiévale.

Crédit photo : ©Léo Michelet - PNR Baronnies provençales



Face au Mont Ventoux (C)

Avec ses 1909 m d'altitude et sa silhouette imposante, le Mont Ventoux domine le sud-ouest du massif des Baronnies provençales. Il marque la frontière naturelle entre la Drôme et le Vaucluse. Son nom viendrait du latin "vin" ("hauteur") et "tur" ("distance"), soit "la montagne que l'on voit de loin". La première ascension connue remonterait à 1336, par le poète Pétrarque. Aujourd'hui, d'anciennes drailles tracées par les bergers servent de sentiers de randonnée, notamment pour les itinéraires de GR®.

Crédit photo : ©Léo Michelet - PNR Baronnies provençales



Orchis pyramidal (*Anacamptis pyramidalis*) (D)

L'Orchis pyramidal (*Anacamptis pyramidalis*) est une orchidée présente principalement en Europe centrale et méridionale. Elle affectionne les sols calcaires, les pelouses et les prairies sèches bien exposées au soleil. Son nom vient de la forme pyramidale de son inflorescence : les fleurs s'épanouissent en effet de bas en haut, entre mai et juillet. Cette plante mesure entre 20 et 50 cm. Elle possède des feuilles vertes en forme de fer de lance, et ses petites fleurs, largement ouvertes, vont du rose clair au rose violacé.

Crédit photo : ©Léo Michelet - PNR Baronnies provençales



Aphyllante de Montpellier (E)

L'Aphyllante de Montpellier (*Aphyllanthes monspeliensis*), aussi appelée Barjavou, est une plante typique de la garrigue méditerranéenne. Son nom grec signifie littéralement "fleur sans feuille" ("a" = "privatif", "phyllon" = "feuille", "anthos" = "fleur"), ce qui reflète bien son apparence : de nombreuses tiges dressées en touffes, au sommet desquelles s'épanouissent des fleurs bleues, de mai à août.

Malgré l'absence apparente de feuilles, cette plante est une ressource précieuse pour le pâturage, très appréciée des troupeaux ovins, notamment en hiver.

Crédit photo : ©Léo Michelet - PNR Baronnies provençales



Le Toulourenc, une rivière à préserver (F)

De régime torrentiel et long de 39 km, le Toulourenc prend sa source dans la commune d'Aulan et se jette dans l'Ouvèze à Entrechaux. Cette rivière fait l'objet d'une forte fréquentation, qui peut entraîner une dégradation progressive de sa qualité (piétinement des berges, barrages, déchets, etc.).

Le Toulourenc est un habitat important pour plusieurs espèces de poissons, notamment la Truite fario (*Salmo trutta*) et le Barbeau méridional (*Barbus meridionalis*), ce dernier étant une espèce considérée en danger dans la région Auvergne-Rhône-Alpes.

Crédit photo : ©Léo Michelet - PNR Baronnies provençales



Village de Savoillan (G)

Savoillan est un petit village perché à 500 m d'altitude, dans le Vaucluse, au pied du Mont Ventoux. Des vestiges de sculptures saliennes témoignent d'une occupation dès l'Antiquité. Du Moyen Âge à la Révolution, Savoillan fut une terre papale enclavée dans le Dauphiné. La ferme Saint-Agricol, installée dans un bâtiment de caractère du XVIIe s., est un centre expérimental dédié à l'étude des plantes à parfum, aromatiques et médicinales. Son jardin botanique compte plus de 500 espèces.

Crédit photo : ©Léo Michelet - PNR Baronnies provençales



La terre noire des Baronnies provençales (H)

Les marnes sculptent le paysage en dunes de roches souples aux pentes arides. Témoins du Crétacé inférieur, il y a environ 135 millions d'années, ces marnes du Valanginien sont principalement composées de calcaire, sable et argile, ce qui leur donne un aspect friable quand elles sont sèches. Teintées de gris ou de jaune, elles rappellent une époque où l'océan recouvrait les Baronnies provençales, alors une vaste fosse marine appelée bassin Vocontien.

Crédit photo : ©Léo Michelet - PNR Baronnies provençales



Mur en pierre sèche (I)

Les murs en pierre sèche sont construits selon une technique ancestrale qui consiste à assembler des moellons ou blocs de pierre sans utiliser de mortier. Le matériau, généralement prélevé sur place, est exclusivement local. Ces constructions servaient à de nombreux usages : murs extérieurs, abris ruraux, terrasses agricoles (restanques), tours de guet, etc. Ce savoir-faire, aujourd'hui reconnu pour sa valeur patrimoniale, est inscrit depuis 2010 à l'inventaire du patrimoine culturel immatériel français, dans le but d'être préservé et transmis.

Crédit photo : ©Léo Michelet - PNR Baronnies provençales



Thym (J)

Le thym est un genre de plantes de la famille des Lamiacées, qui compte plus de 300 espèces. Rampantes ou en coussinet, elles portent de petites fleurs rose pâle ou blanches. Espèce emblématique du bassin méditerranéen, le thym ("farigoule" en provençal) pousse naturellement sur les collines arides et rocailleuses, jusqu'à 1 500 voire 2 000 m d'altitude, embaumant les versants. Il fait partie des Plantes à Parfum, Aromatiques et Médicinales (PPAM) : on l'utilise comme aromate en cuisine, mais aussi comme plante médicinale, notamment contre les affections respiratoires ou intestinales (tisanes, huiles essentielles, etc.).

Crédit photo : ©Léo Michelet - PNR Baronnies provençales



Sauge des prés (K)

Autre Plante à Parfum, Aromatique et Médicinale (PPAM), la sauge des prés (*Salvia pratensis*) appartient également à la famille des Lamiacées. Elle pousse surtout dans les prairies calcaires du pourtour méditerranéen. Sa floraison, de juin à août, présente des fleurs allant du bleu foncé au violet. Cette plante possède des propriétés médicinales, notamment digestives et antispasmodiques (contre les spasmes musculaires). Avant l'avènement des aérosols contre l'asthme, elle était parfois fumée par les asthmatiques.

Crédit photo : ©Léo Michelet - PNR Baronnies provençales



Col de la Bohémienne (L)

Situé à 948 m d'altitude, ce col marque la limite administrative entre les communes de Plaisians, du Poët-en-Percip et d'Aulan. Il offre un panorama sur les montagnes environnantes. Au sud-est, de gauche à droite, se dressent la montagne de Buc (1442 m), le Seuil (1311 m) et le sommet du Col de Lérol (1263 m). Au nord-ouest, on distingue les roches de Trapes Loube (999 m) et les rochers Mindrits (1114 m).

Crédit photo : ©Léo Michelet - PNR Baronnies provençales



Les Tilleuls des Baronnie (M)

La culture du tilleul occupe une place importante dans les Baronnie provençales. Bien que la production ait décliné à partir des années 1980, la cueillette et la valorisation de cette plante se poursuivent. Le tilleul est réputé pour son arôme et ses nombreuses propriétés médicinales : fébrifuge (combat et fait baisser la fièvre), diaphorétique (favorise la transpiration), calmant et antispasmodique. Sa fleur se récolte entre la mi-juin et la mi-juillet. De plus, son ombre, plus fraîche que celle de nombreuses autres essences, offre un refuge idéal contre le soleil.

Crédit photo : ©Léo Michelet - PNR Baronnie provençales



Poët-en-Percip (N)

Le Poët-en-Percip doit son nom à sa situation géographique : "poët" vient d'une déformation du latin podium, signifiant "monticule". Le second élément, "en-Percip", rend hommage à sa première seigneuresse, Domina Percipia, à l'origine de la dynastie des Mévouillon. C'est en 1266, en son honneur, que le village prit le nom de Poët-en-Percip. Autrefois, ce village perché constituait une étape sur l'ancienne voie reliant Le Buis (anciennement Buis-les-Baronnie) aux terres plus hautes. Aujourd'hui, une seule route y mène, préservant ainsi la quiétude du lieu.

Crédit photo : ©Pauline Amberg - PNR Baronnie Provençales



- En aucun cas les auteurs des contenus de ce site ne sauraient être tenus pour responsables de problèmes ou d'accidents sur les itinéraires cités.
- Cependant, nous comptons sur vous pour signaler toutes contradictions importantes entre cette fiche et le terrain.
- Pensez également à signaler les éventuels problèmes rencontrés pendant votre balade sur <http://sentinelles.sportsdenature.fr> (erreur de balisage, panneau défectueux, pollution, conflit d'usages...).
- La vente de cette fiche est autorisée au coût d'impression.
- Ne pas jeter dans la nature.

L'outil Geotrek a été financé par l'Union européenne, le Parc national des Ecrins et le Parc national du Mercantour.

Le projet Chemins des Parcs est financé par la Région Provence-Alpes-Côte-d'Azur et les Parcs naturels régionaux des Alpilles, de Camargue, du Luberon, du Queyras et du Verdon.

Ce projet partenarial rassemble également le Comité Régional du Tourisme, les agences départementales de développement touristique, les offices de tourisme et les syndicats d'initiative.

- The authors of this website will in no case be held responsible for problems or accidents on the routes mentioned.
- We count on you to point out any inconsistency between this content and the field itineraries
- Please report any problems encountered on the routes (route marking problems, defective panels, pollution, conflict of uses ...) on <http://sentinelles.sportsdenature.fr>
- The sale of this sheet is authorized at the cost of printing
- Please don't litter

The Geotrek tool was funded by the European Union, the Ecrins National Park and the Mercantour National Park.

The Chemins des Parcs project is funded by the Provence-Alpes-Côte-d'Azur Region and the regional nature parks of Alpilles, Camargue, Luberon, Queyras and the Verdon.

This project was developed in partnership with the Regional Tourism Committee, the departmental tourist development agencies, and tourist offices.

www.cheminsdesparcs.fr

*Tours et détours dans les Parcs naturels régionaux
de Provence-Alpes-Côte d'Azur*

Avec le soutien de

