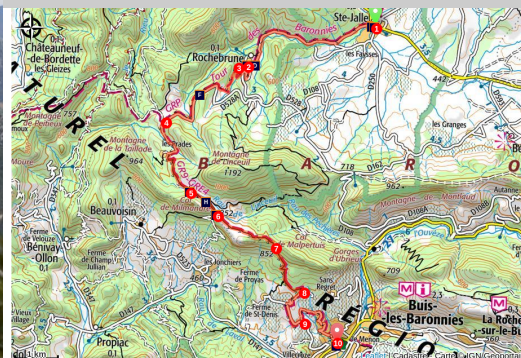


## SAINTE-JALLE - BUIS-LES-BARONNIES - GRP® Tour des Baronnies provençales Jour 8

Sainte-Jalle



Vallée de l'Ouvèze (Pauline Amberg - PNR des Baronnies Provençales)

*Entre histoire et panoramas, Rochebrune et ses cols maquisards offrent des vues splendides sur la vallée de l'Ennuyé et le Mont-Ventoux*

Cette étape nous transporte entre histoire, patrimoine et points de vue culminants. Elle traverse Rochebrune, fièrement perché au-dessus de la vallée de l'Ennuyé. Les différents cols reflètent l'histoire des maquisards de la région et présentent des points de vues panoramiques sur la vallée de Beauvoisin et le Mont-Ventoux.

### Infos pratiques

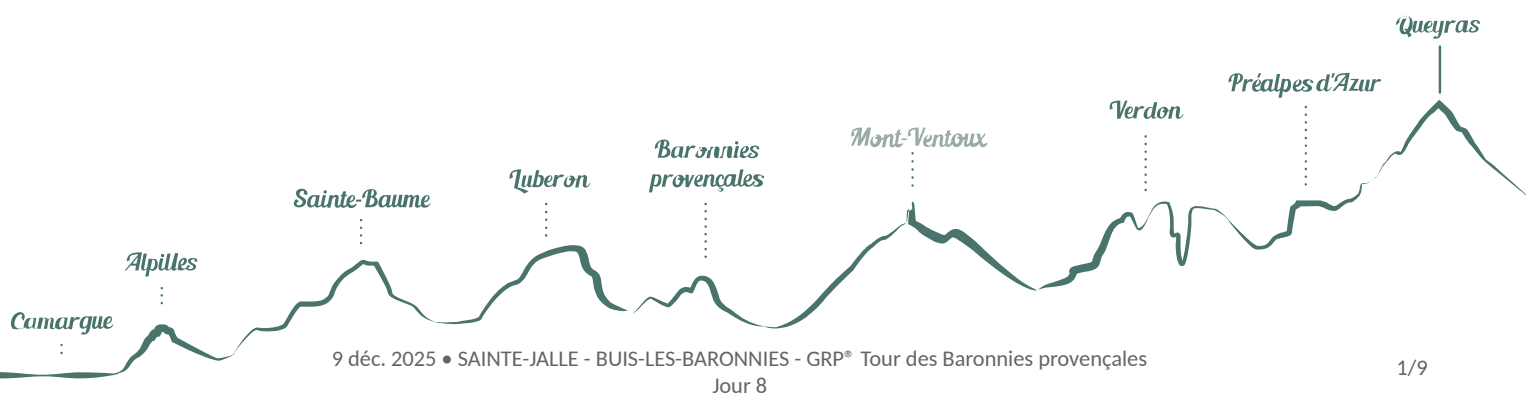
Pratique : À pied

Longueur : 19.2 km

Dénivelé positif : 653 m

Type : Traversée

Thèmes : Patrimoine et histoire, Point de vue



# Itinéraire

Départ : Sainte-Jalle, vieux village

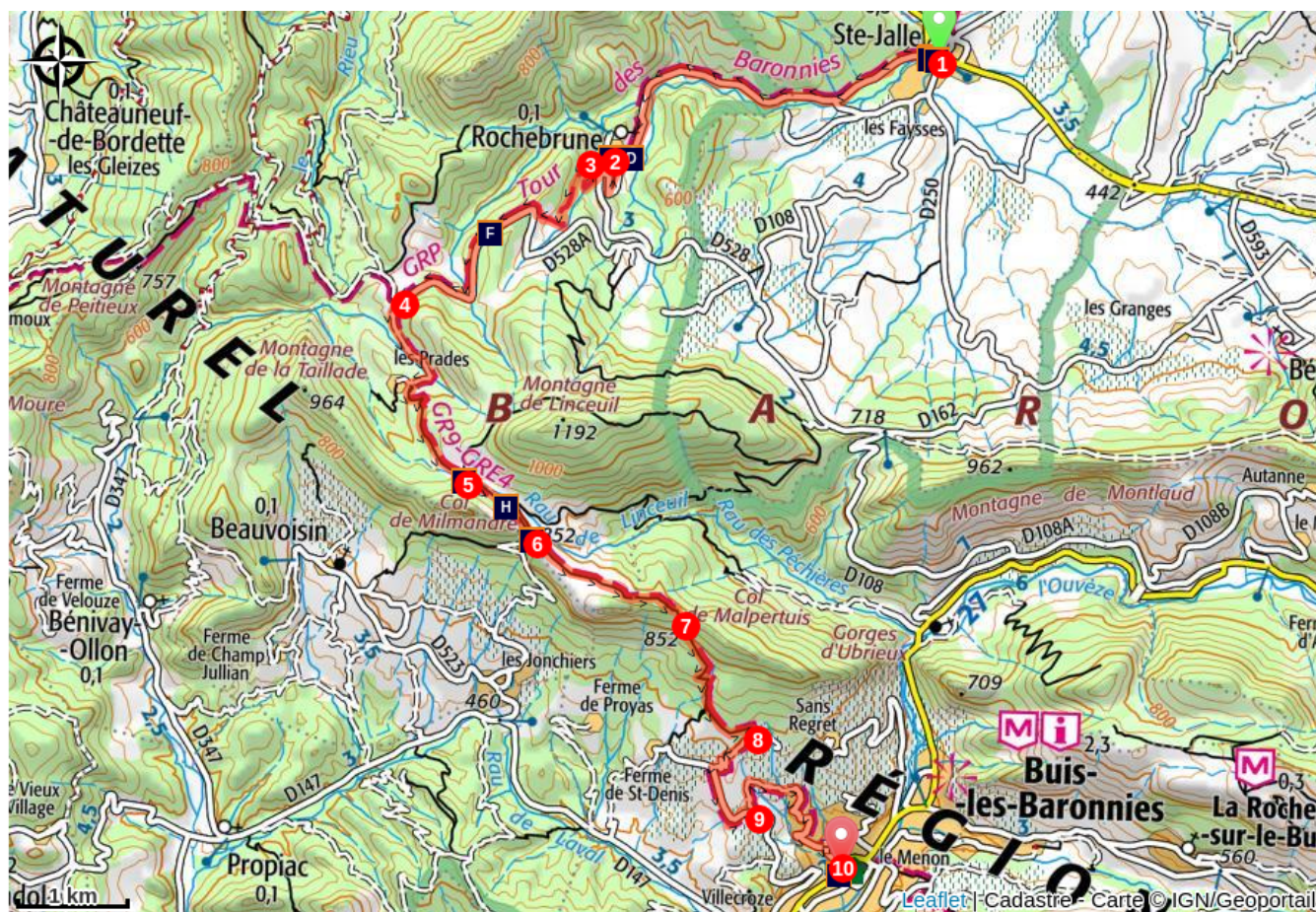
Arrivée : Office de tourisme, Buis-les-Baronnies




Balisage :  GR®  GRP®  PR

- 1- De Sainte-Jalle, suivre la direction de Nyons. Prendre à gauche en direction du Vallon du Rieu Frais, passer le pont et tourner à droite vers le domaine du Rieu Frais Cave. Devant le domaine, virer à gauche et continuer la route balisé GRP® pendant 4,4 km jusqu'au village de Rochebrune.
- 2- Au village, sur la place du Bicentenaire 1789-1989, bifurquer à gauche vers le Col de la Croix.
- 3- Au panneau "Chanteperdrix" (620 m), virer à gauche vers le Col de la Croix (723 m). Au point IGN 665 m, rester sur le sentier de droite. Arriver au Col, prendre à droite la route.
- 4- Au panneau "Ruines des Lantons" (740 m), continuer la piste vers le Col de Linceuil par le chemin des Seaumes sur 1 km. A la bifurcation entre deux pistes, prendre la deuxième piste à gauche. Après 250 m, (point IGN 805), rester sur la piste de **gauche**.
- 5- Au Col de Linceuil (893 m), poursuivre tout droit vers le Col de Milmandre.
- 6- Au col, (alt. 854m) prendre en face en direction de Buis-les-Baronnies, balisé GRP®.
- 7- Au col de Malpertuis (852 m), descendre à droite jusqu'au panneau directionnel Vertégoux (485 m). De là, descendre vers Buis-les-Baronnies.
- 8- A la route, prendre à droite le Chemin de Vertégoux, continuer sur la piste. Prendre ensuite à gauche le chemin du Col d'Os qui descend au col du même nom.
- 9- Au Col d'Os (493 m), prendre la piste de gauche sur 350 m. Continuer à droite le Chemin du Jonchier qui descend aux abords du village.
- 10- A Buis-les-Baronnies, prendre la Rue du Docteur Claude Bernard à droite puis continuer en face jusqu'au Boulevard Michel Eysseric et rejoindre l'office de tourisme.



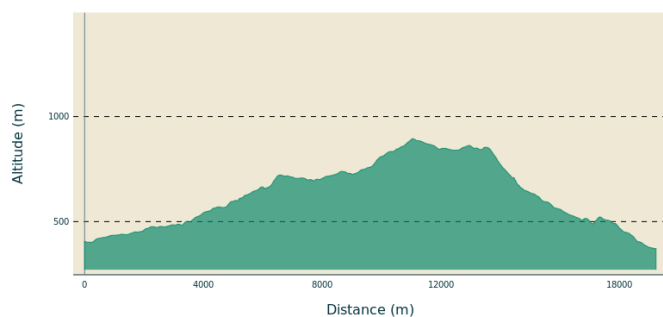
# Sur votre chemin...



- |  |  |
|--|--|
|  Placette commerciale (A)     |  Quand les pierres témoignent d'un siècle (B) |
|  L'eau vive de la vallée (C)  |  Relief encaissé (D)                          |
|  Un hameau suspendu (E)       |  La fleur des rocailles (F)                   |
|  Un lieu de Résistance (G)    |  Un lieu chargé d'histoire (H)                |
|  En vol sur les Baronnies (I) |  Constructions et reconstructions (J)         |

# Toutes les infos pratiques

## Profil altimétrique



## Accès routier

Depuis Nyons par la D94 et la D64 (18 km). Par la D108 de Buis-les-Baronnies (15 km).

## Lieux de renseignements

Maison du Parc naturel régional des Baronnies provençales



575 Route de Nyons – La plaine du Pont, 26510 Sahune

[smbp@baronnies-provencales.fr](mailto:smbp@baronnies-provencales.fr)

Tel : +33 (0)4 75 26 79 05

<http://www.baronnies-provencales.fr/>

OT Baronnies en Drôme Provençale - Buis-les-Baronnies

26 Boulevard Clémenceau, 26170 Buis-les-Baronnies

[buis@baronnies-tourisme.com](mailto:buis@baronnies-tourisme.com)

Tel : +33 (0)4 75 28 04 59

<http://www.baronnies-tourisme.com>

# Sur votre chemin...

---



## Placette commerciale (A)

Sainte-Jalle est une grande cité marchande située le long de l'Ennuyé. Cette ancienne capitale du "grenier des Baronnie" est réputée pour la grande foire annuelle de la Saint Barthélemy. Le village s'organise autour de plusieurs éléments distincts. Protégé par une enceinte, il en reste de nos jours quelques vestiges. Le château en hauteur a gardé son donjon carré, une tour ronde ainsi qu'un corps de logis. L'église romane de Notre Dame de Beauvert domine également le village.

Crédit photo : PNR Baronnie provençales

---



## Quand les pierres témoignent d'un siècle (B)

Le village est implanté sur un éperon au confluent des rivières du Rieu Frais et de l'Ennuyé qu'il contrôlait par l'intermédiaire d'une place forte. Un peu à l'écart du village, se dresse l'église Notre-Dame-de-Beauvert datant de la seconde moitié du XIIe siècle. Elle a été édifiée à l'emplacement d'un édifice des Ve/VIe siècles qui aurait abrité en son sein la sépulture de Sainte Galle (devenue Jalle). A l'extérieur, le portail sculpté s'inspire des décors antiques de la Vallée du Rhône.

Crédit photo : Pauline Amberg - PNR des Baronnie Provençales

---



## L'eau vive de la vallée (C)

Faisant référence étymologiquement aux "Nuées", nuages vaporeux régulièrement présents dans la vallée, l'Ennuyé est une rivière prenant sa source à Saint-Sauveur-Gouvernet. Mesurant 20 km de long, elle circule le long de la vallée avant de se jeter dans l'Eygues. Ruisseau insignifiant à première vue, ce court d'eau bordé par les crêtes de Linceuil et de Montlaud peut se gonfler brusquement lors de fortes intempéries. En effet, Sainte-Jalle est inondée le 22 septembre 1992 avec plus d'un mètre de hauteur.

Crédit photo : Hugo COLIN - PNR Baronnie provençales

---



## Relief encaissé (D)

Façonnant le paysage des Baronnie provençales, les marnes résultent de l'érosion de roches sédimentaires. Émergeant il y a 185 millions d'années de l'Océan "Téthys", recouvrant l'ensemble de ce territoire, elles se composent de carbonates et de minéraux argileux. Résistantes à l'abri de l'air, elles permettent une conservation importante de fossiles. Virant du bleu au gris, leurs couleurs varient en fonction de la teneur en sédiments.

Crédit photo : PNR Baronnie provençales





### Un hameau suspendu (E)

Depuis son îlot rocheux, Rochebrune domine la vallée redescendant vers Sainte-Jalle. Son vestige principal rappelle la présence d'un ancien château fort. L'enceinte de celui-ci abrite actuellement le cimetière à la sortie du bourg. Ce village, authentique avec ses murets en pierre sèche possède également un trésor inestimable, l'église Saint-Michel et son clocher datant respectivement du XIIe s. et du XVe s. L'intérieur de l'édifice est marqué par une décoration "Belle Époque" avec de remarquables statues et peintures murales.


Crédit photo : Hugo COLIN - PNR Baronnies provençales



### La fleur des rocailles (F)

L'Astragale de Montpellier (*Astragalus monspessulanus*) est une plante vivace aux fleurs violacées, de 10 à 25 cm de hauteur, protégée au niveau national. Elle fleurit d'avril à juin et se développe dans des milieux secs et ensoleillés, comme les pelouses rocailleuses, les pinèdes ou le gravier. On la retrouve principalement dans le quart sud-est de la France. Elle est abondante dans la partie sud de la Drôme, où le climat méditerranéen prédomine.

Crédit photo : Pauline Amberg - PNR des Baronnies Provençales



### Un lieu de Résistance (G)

Le col de Linceuil se trouve en contrebas de la Montagne de Baume Noire où se trouve la grotte du Maquis, premier camp de maquisards FTPF né le 12 mars 1943. Huit jeunes résistants y ont passé quelques jours en fin d'hiver 1943. Les conditions de vie y étant difficiles, et suite à une attaque, le groupe a migré plus au nord, rénovant une ancienne bergerie, encore visible aujourd'hui, portant le nom de "la Fournache", à proximité du Col de Linceuil. Près de 50 réfractaires y ont vécu pendant 4 mois, avant d'être dénoncés et que la ferme soit prise d'assaut par les troupes italiennes en août 1943.

Crédit photo : Pauline Amberg - PNR des Baronnies Provençales



### Un lieu chargé d'histoire (H)

Lors de la Seconde Guerre mondiale, l'avance allemande s'arrête fin juin 1940 sur le tiers nord de la Drôme. Elle devient une zone libre jusqu'à son occupation par les troupes allemandes et italiennes à la fin 1942. L'administration italienne perdure jusqu'à sa capitulation et les Allemands prennent le contrôle par la suite. Dès le début du combat, des réfugiés du nord et de l'est, dont de nombreux intellectuels, trouvent refuge et soutiennent la Résistance : ils organisent des réseaux et produisent des tracts et journaux clandestins.

Crédit photo : Pauline Amberg - PNR des Baronnies Provençales



## En vol sur les Baronnies (I)

La Montagne de Baume Noire et le col de Milmandre offrent un cadre remarquable pour l'escalade et le parapente. Leur relief sculpté et l'aérologie favorable des Baronnies en font un site prisé des sportifs. Depuis ces hauteurs, la vallée de l'Ouvèze s'ouvre dans toute sa splendeur. Ce secteur, autrefois lieu de nidification de plusieurs espèces de vautours, a fait l'objet de concertations entre parapentistes et naturalistes. Le Parc naturel régional des Baronnies provençales a joué un rôle clé pour une cohabitation harmonieuse entre activités de pleine nature et préservation de la biodiversité.

Crédit photo : PNRBP

---



## Constructions et reconstructions (J)

La place des Arcades à Buis-les-Baronnies était, au XIV<sup>e</sup> s., un lieu central pour les échanges et le marché. C'est à cette époque qu'a été fondé le couvent des Dominicains, reconstruit au XVI<sup>e</sup> s. en plein cœur de la ville. En 1776, une digue imposante est érigée pour protéger la ville des crues parfois dévastatrices de l'Ouvèze. Depuis le XIII<sup>e</sup> s., un canal alimente plusieurs moulins à blé et à huile, puis, à partir du XVIII<sup>e</sup> s., des filatures et moulinsages de soie s'y installent.

Crédit photo : ©PNR Baronnies provençales



- En aucun cas les auteurs des contenus de ce site ne sauraient être tenus pour responsables de problèmes ou d'accidents sur les itinéraires cités.
- Cependant, nous comptons sur vous pour signaler toutes contradictions importantes entre cette fiche et le terrain.
- Pensez également à signaler les éventuels problèmes rencontrés pendant votre balade sur <http://sentinelles.sportsdenature.fr> (erreur de balisage, panneau défectueux, pollution, conflit d'usages...).
- La vente de cette fiche est autorisée au coût d'impression.
- Ne pas jeter dans la nature.

L'outil Geotrek a été financé par l'Union européenne, le Parc national des Ecrins et le Parc national du Mercantour.

Le projet Chemins des Parcs est financé par la Région Provence-Alpes-Côte-d'Azur et les Parcs naturels régionaux des Alpilles, de Camargue, du Luberon, du Queyras et du Verdon.

Ce projet partenarial rassemble également le Comité Régional du Tourisme, les agences départementales de développement touristique, les offices de tourisme et les syndicats d'initiative.

- The authors of this website will in no case be held responsible for problems or accidents on the routes mentioned.
- We count on you to point out any inconsistency between this content and the field itineraries
- Please report any problems encountered on the routes (route marking problems, defective panels, pollution, conflict of uses ...) on <http://sentinelles.sportsdenature.fr>
- The sale of this sheet is authorized at the cost of printing
- Please don't litter

The Geotrek tool was funded by the European Union, the Ecrins National Park and the Mercantour National Park.

The Chemins des Parcs project is funded by the Provence-Alpes-Côte-d'Azur Region and the regional nature parks of Alpilles, Camargue, Luberon, Queyras and the Verdon.

This project was developed in partnership with the Regional Tourism Committee, the departmental tourist development agencies, and tourist offices.



Avec le soutien de

