


ORPIERRE - TRESCLEUX - GRP® Tour des Baronnies provençales Jour 7

Trescléoux



Sur la Côte Raste (Léo Michelet - PNR des Baronnies provençales)

Découvrez le village historique d'Orpierre et contemplez les vallées de la Blaisance et du Céans tout en prenant de l'altitude.

Cette étape traverse le village historique d'Orpierre pour atteindre le sommet singulier du Suillet et ses crêtes, offrant une vue panoramique sur les vallées et montagnes environnantes. Entre marnes, falaises et forêts, une randonnée hors du temps aux multiples facettes !

Infos pratiques

Pratique : À pied

Durée : 4 h 30

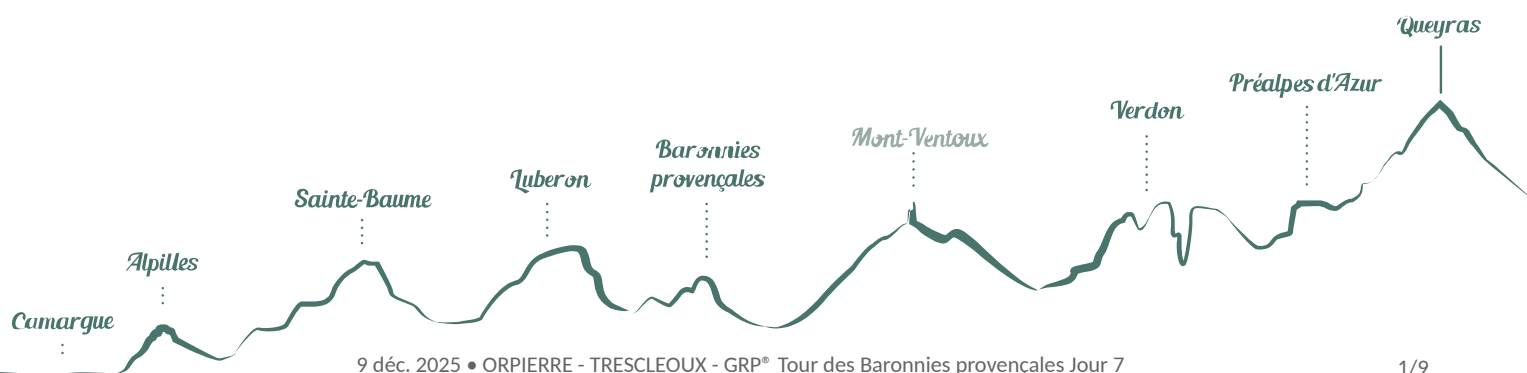
Longueur : 25.4 km

Dénivelé positif : 1556 m

Difficulté : Moyen

Type : Traversée

Thèmes : Patrimoine et histoire, Point de vue



Itinéraire

Départ : Grand Rue, Orpierre

Arrivée : Rue des Commerces, Trescléoux

Balisage :  GR®  GRP®  PR

1- De la place du village, emprunter la Grand Rue sur 70 m puis virer à droite sur la Draille De La Tour Romaine, balisé GR®. Au carrefour "Sentier du Gros Doigt" (700 m), suivre la direction Trescléoux (GR®) pendant 2 km.

2- Arriver au croisement d'une piste, prendre la direction Trescléoux-Lagrand, balisé GRP et GR®. Continuer sur 900 m et virer à droite pour arriver au sommet du Suillet (1323 m), par des virages en épingles.

3- Longer la crête, tout droit pendant 2 km, et arriver au carrefour dit "Les quatre chemins".

OPTION : En prenant la direction "Garde", le chemin se fait en aller-retour et offre un point de vue sur toute la vallée.











4- Tourner à droite et suivre la direction Gîte d'étape du Mont Garde (GR®).

5- Au carrefour "Ste Grique" (740 m) poursuivre vers Trescléoux, balisé GR® et traverser une zone de pâturage délimitée par deux barrières (bien refermer les barrières !). Continuer tout droit pour arriver dans les marnes en suivant le balisage GR® (passage plus raide et abrupt !).

6- Au carrefour "Pied de Garde" (640 m), suivre la direction de Trescléoux, balisé GR® pendant 600 m jusqu'au gîte d'étape du Mont-Garde, fin de cette étape.

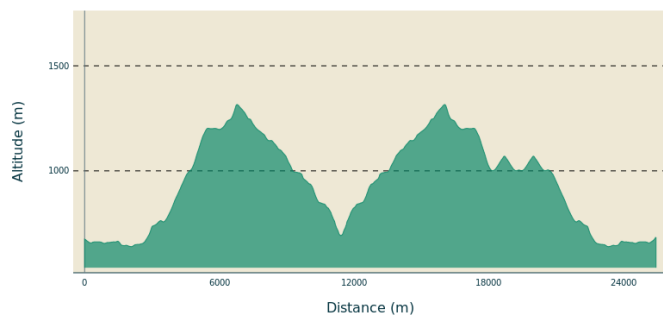
Sur votre chemin...



- | | |
|--|---|
|  Café Roman (A) |  Les princes d'Orange (B) |
|  Les vestiges de l'ancienne fortification (C) |  Oratoire du Gros Doigt (D) |
|  Le Suillet (E) |  La Table des bergers (F) |
|  La terre noire des Baronnie (G) |  La Blaisance (H) |
|  Les fontaines-lavoirs de Trescleoux (I) |  L'histoire du village de Trescleoux (J) |

Toutes les infos pratiques

Profil altimétrique



Accès routier

Depuis Serres par la E712 et la D30. Par la D949 et la D30 depuis Trescléoux. Depuis Laborel par la D65 et la D30.

Parking conseillé

Parking de la Mairie d'Orpierre

Lieux de renseignements

Maison du Parc naturel régional des Baronnies provençales



575 Route de Nyons – La plaine du Pont, 26510 Sahune

smbp@baronnies-provencales.fr

Tel : +33 (0)4 75 26 79 05

<http://www.baronnies-provencales.fr/>

OT Sisteron Buëch - Bureau d'Orpierre

Le Village, 05700 Orpierre

orpierre@sisteron-buech.fr

Tel : +33 (0)4 92 66 30 45

<http://www.sisteron-buech.fr>

Sur votre chemin...



Café Roman (A)

Au XVI^e s., cette maison appartenait à Élysée Maigre, figure importante de la communauté protestante locale, représentant une branche des nombreuses familles Maigre. Plusieurs de ses descendants ont émigré en Allemagne, dans la région de la Hesse, à la révocation de l'Édit de Nantes, où ils ont fondé une colonie et un village nommé Kelze. En 1985, lors des manifestations du Tricentenaire de la révocation, une délégation de cette région s'est rendue à Orpierre, sur la terre de leurs ancêtres.

Crédit photo : ©Jacques Chastel



Les princes d'Orange (B)

La principauté d'Orange, longtemps terre d'Empire, est rattachée au royaume de France en 1703. Bertrand I^{er} des Baux en est le premier prince à la fin du XII^e s. Elle passe à la famille de Chalon en 1393 puis aux Nassau en 1544. Parmi les figures marquantes : Jean de Chalon dit "le Sage" (1190-1267), Guillaume I^{er} d'Orange-Nassau dit le Taciturne (1533-1584) et Guillaume III, prince d'Orange et roi d'Angleterre (1650-1702).

Crédit photo : ©Léo Michelet - PNR Baronnies provençales



Les vestiges de l'ancienne fortification (C)

Au XIV^e s., les fortifications villageoises avaient été édifiées sous Jean de Chalon I^{er}, dit "Jean le Sage", puis renforcées dans les années 1560 par Charles Dupuy-Montbrun, dont les troupes occupèrent Orpierre pendant les guerres de Religion. Ces fortifications comprenaient de hautes murailles et trois tours, dont l'une a aujourd'hui disparu. Elles furent démantelées en 1633 sur ordre de Richelieu, qui refusait que les protestants puissent prendre position dans des villes de garnison fortifiées.


Crédit photo : ©Léo Michelet - PNR Baronnies provençales



Oratoire du Gros Doigt (D)

Cet oratoire est un ex-voto construit en septembre 1870 en remerciement d'un vœu adressé à la Vierge. Un éboulement de rochers de la falaise du Rochas avait causé des dégâts sur les maisons des quartiers de La Plaine et La Côte. Un des rochers avait traversé le toit d'une maison et était passé au pied du lit d'une enfant de 7 ans, finissant sa course à l'étage inférieur. L'oratoire fut restauré dans les années 2000 par l'association "Les Amis d'Orpierre".

Crédit photo : ©Léo Michelet - PNR Baronnies provençales



Le Suillet (E)

Le Suillet (1 323 m) est le point culminant de la chaîne qui sépare la vallée du Céans et le Quiquillon, d'une part, de la vallée de la Blaisance et du rocher de Garde, d'autre part. Il offre une vue panoramique sur la vallée du Céans et les falaises d'Orpierre. Au sud, les sites de Paturle et de Beynaves auraient été des lieux de rendez-vous et de culte pour les protestants d'Orpierre et des environs, pendant la période de la Révocation de l'Édit de Nantes, entre 1685 et 1787.

Crédit photo : ©Léo Michelet - PNR Baronnies provençales



La Table des bergers (F)

C'est un belvédère rocheux en forme de table ou de comptoir, d'où l'on peut admirer une vue plongeante sur Trescléoux, la vallée de la Blaisance et le bois de la Garenne, où les protestants de Trescléoux se réunissaient en assemblées au XVIII^e s. Au loin, on aperçoit le village de Serres, qui fut une place de sûreté protestante jusqu'en 1598. Par temps dégagé, les montagnes du massif du Dévoluy se dessinent à l'horizon.

Crédit photo : ©Léo Michelet - PNR Baronnies provençales



La terre noire des Baronnies (G)

Les marnes façonnent le paysage en dunes de roche souple aux pentes arides. Témoins de la période du Crétacé inférieur (il y a environ 135 millions d'années), ces marnes du Valanginien sont principalement composées de calcaire, de sable et d'argile, ce qui leur donne un aspect friable une fois sèches. Teintées de gris ou de jaune pâle, elles racontent l'histoire d'un temps où l'océan recouvrait les Baronnies, alors immergées dans une vaste fosse marine : le bassin vocontien.

Crédit photo : ©Léo Michelet - PNR Baronnies provençales



La Blaisance (H)

Cette rivière de 19 km prend sa source dans la commune de Sorbiers, dans les Hautes-Alpes, à 830 m d'altitude. À son origine, elle porte le nom de torrent du Brusquet, avant de devenir la Blaisance à Montjay, la commune voisine. Elle rejoint le Buëch sur la commune de Garde-Colombe. La Blaisance a longtemps fourni une source d'énergie aux trois moulins de Trescléoux, dont les ruines de l'un d'eux sont encore visibles aujourd'hui.

Crédit photo : ©Léo Michelet - PNR Baronnies provençales



Les fontaines-lavoirs de Trescléoux (I)

Le village compte six fontaines-lavoirs réparties dans chaque quartier, construites entre le XVIIe et le XIXe s. Certaines servaient à désaltérer les passants, d'autres à distiller la lavande ou encore aux grandes lessives, organisées trois à quatre fois par an et durant plusieurs jours. Chaque été, les habitants de Trescléoux rendent hommage à ces fontaines à l'occasion d'un concours qui récompense la plus joliment décorée.

Crédit photo : ©Léo Michelet - PNR Baronnies provençales



L'histoire du village de Trescléoux (J)

Le site de Trescléoux est occupé depuis la Préhistoire, comme en témoignent les haches en pierre du Néolithique retrouvées sur place. Des traces de présence humaine sont également attestées à l'époque protohistorique, durant l'Antiquité et le haut Moyen Âge. En 1075, un prieuré dépendant de l'abbaye Saint-Victor de Marseille y est fondé, et le village prend alors le nom de Trescléoux. Le château seigneurial et l'église sont détruits pendant les guerres de Religion. En 1631, le village est frappé par une épidémie de peste.

Crédit photo : ©Léo Michelet - PNR Baronnies provençales



- En aucun cas les auteurs des contenus de ce site ne sauraient être tenus pour responsables de problèmes ou d'accidents sur les itinéraires cités.
- Cependant, nous comptons sur vous pour signaler toutes contradictions importantes entre cette fiche et le terrain.
- Pensez également à signaler les éventuels problèmes rencontrés pendant votre balade sur <http://sentinelles.sportsdenature.fr> (erreur de balisage, panneau défectueux, pollution, conflit d'usages...).
- La vente de cette fiche est autorisée au coût d'impression.
- Ne pas jeter dans la nature.

L'outil Geotrek a été financé par l'Union européenne, le Parc national des Ecrins et le Parc national du Mercantour.

Le projet Chemins des Parcs est financé par la Région Provence-Alpes-Côte-d'Azur et les Parcs naturels régionaux des Alpilles, de Camargue, du Luberon, du Queyras et du Verdon.

Ce projet partenarial rassemble également le Comité Régional du Tourisme, les agences départementales de développement touristique, les offices de tourisme et les syndicats d'initiative.

- The authors of this website will in no case be held responsible for problems or accidents on the routes mentioned.
- We count on you to point out any inconsistency between this content and the field itineraries
- Please report any problems encountered on the routes (route marking problems, defective panels, pollution, conflict of uses ...) on <http://sentinelles.sportsdenature.fr>
- The sale of this sheet is authorized at the cost of printing
- Please don't litter

The Geotrek tool was funded by the European Union, the Ecrins National Park and the Mercantour National Park.

The Chemins des Parcs project is funded by the Provence-Alpes-Côte-d'Azur Region and the regional nature parks of Alpilles, Camargue, Luberon, Queyras and the Verdon.

This project was developed in partnership with the Regional Tourism Committee, the departmental tourist development agencies, and tourist offices.

www.cheminsdesparcs.fr

*Tours et détours dans les Parcs naturels régionaux
de Provence-Alpes-Côte d'Azur*

Avec le soutien de

