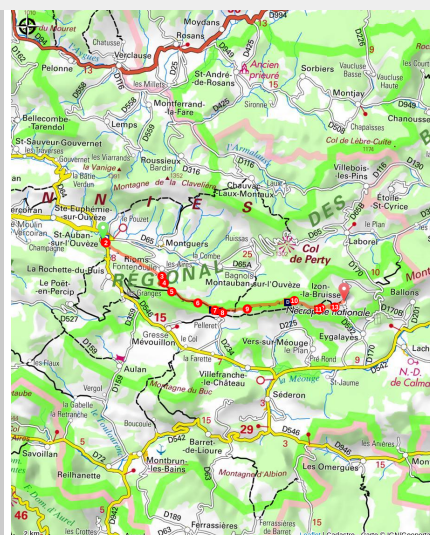


## SAINT-AUBAN-SUR-L'OUVEZE - IZON-LA-BRUISSE - GRP® Tour des Baronnies provençales Jour 5

Saint-Auban-sur-l'Ouvèze



Vue depuis les crêtes de la montagne de Bouvrège (Pauline Amberg - PNR des Baronnies Provençales)

*Une étape aux mille panoramas entre la  
vallée de la haute Ouvèze et celle du  
Riançon.*

Depuis Saint-Auban-sur-l'Ouvèze, partez vers l'est à travers  
marnes et forêts aux essences variées. Peu à peu, le paysage  
s'ouvre sur un panorama saisissant : à l'est, la Montagne de  
Chamouse ; à l'ouest, celle de Croc et Bouvrège. Plus au  
nord, se dessine celle de Clavière et au sud, la vallée de  
Mévouillon et son fort. De là, une ascension par les crêtes  
fleuries vous mènera jusqu'à Izon-la-Bruisse, entouré par les  
rochers. Un décor sauvage saisissant !

### Infos pratiques

Pratique : À pied

Durée : 8 h

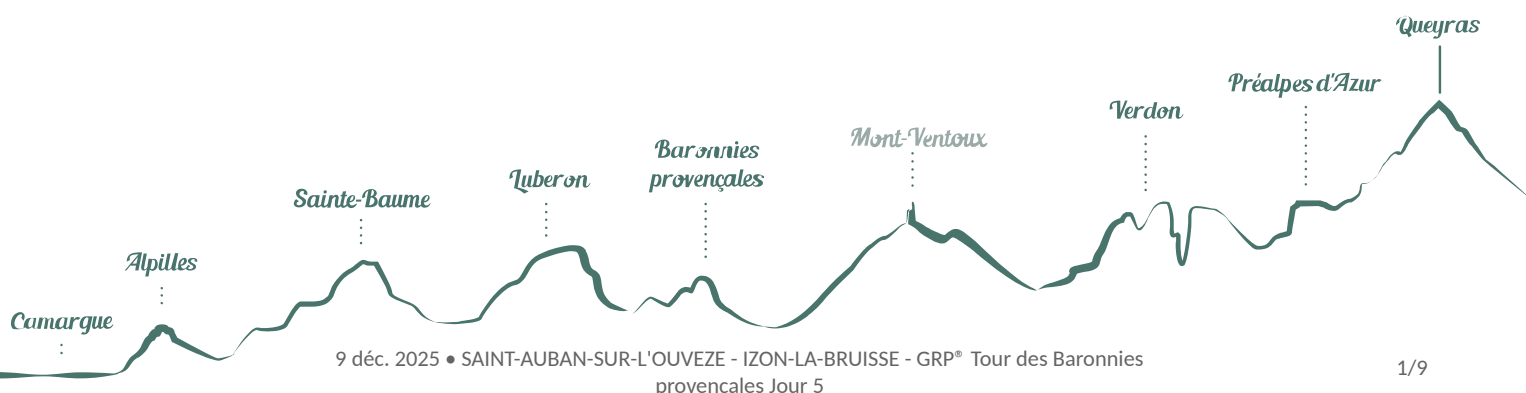
Longueur : 18.2 km

Dénivelé positif : 969 m

Difficulté : Difficile

Type : Traversée

Thèmes : Flore, Point de vue



# Itinéraire

Départ : Gîte la Fontaine d'en Haut, Saint-Auban-sur-l'Ouvèze

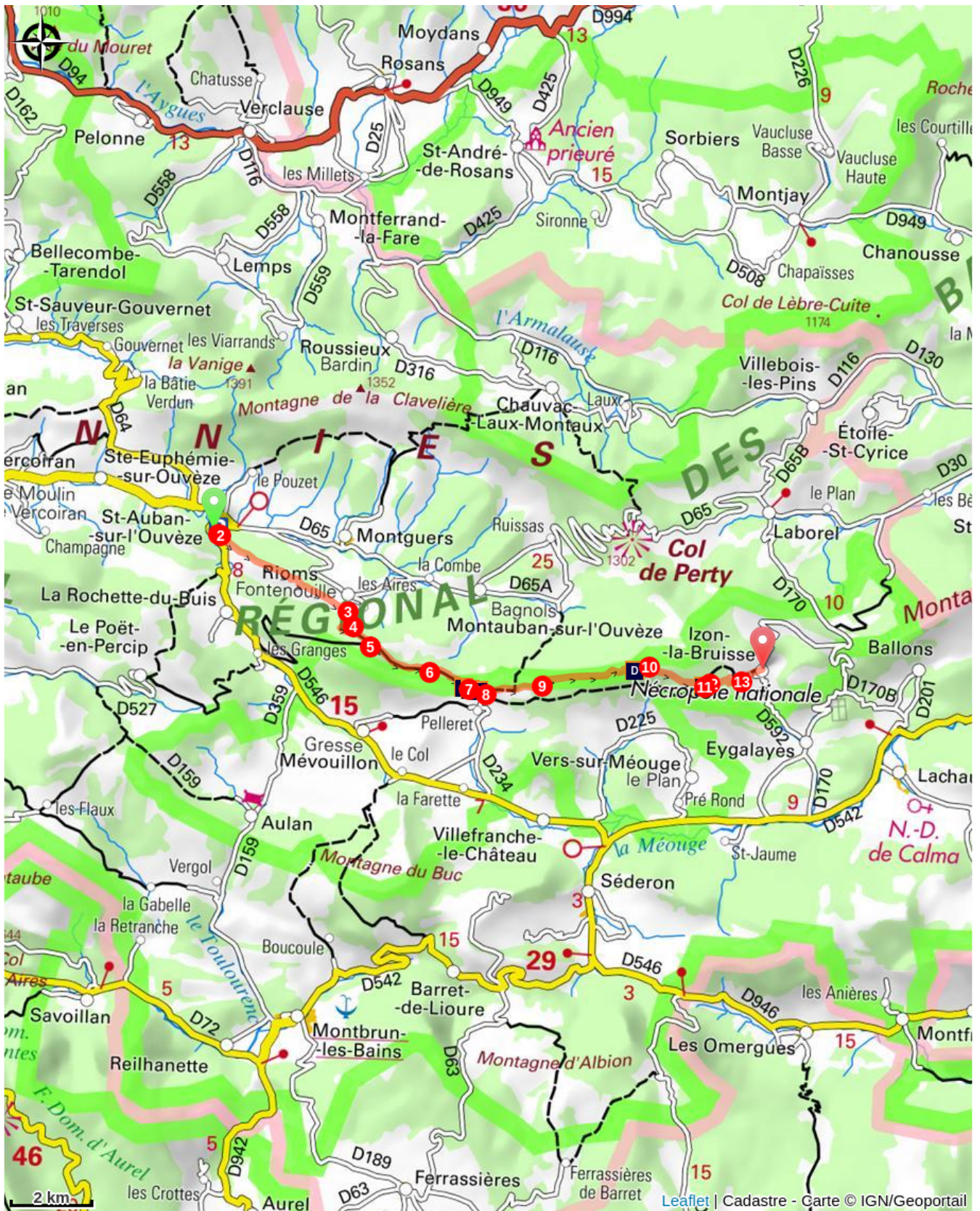
Arrivée : Izon-la-Bruisse


Balisage :  GR®  GRP®  PR


- 1- Laisse le gîte sur votre droite et continuer Rue du Château, balisée GR® et PR.
- 2- Au panneau St Auban-Place Péquin (650 m), emprunter le Chemin de la Cîme des Blaches. Continuer sur le sentier pendant 3,9 km (GR® et PR).
- 3- A la bifurcation avec la piste, virer à droite (balisé GR® et PR) sur 580 m.
- 4- Au croisement suivant (point IGN 877), monter à gauche (GRP®).
- 5- Au point IGN 1043 m, le chemin se poursuit à gauche sur 1,8 m, balisé GRP®.
- 6- A la bifurcation avec la piste qui descend, continuer en face jusqu'au Pas de Bouvrège (1071 m).
- 7- De là, virer à droite sur 530 m vers Mévouillon, balisé GR® et PR.
- 8- Prendre à gauche et rester sur le sentier pendant 1,5 km.
- 9- Au point IGN 1172 m, monter à droite le sentier et longer la crête sur 2 km.
- 10- Du Col d'Izon (1343 m), continuer la piste à droite balisée GRP® et PR. Rester sur celle-ci pendant 1,6 km.
- 11- Au panneau directionnel de la Forêt domaniale de Chamousse (1250 m), continuer jusqu'au Col d'Olun (PR).
- 12- Du col (1237 m), prendre en direction de la Source de Vers sur 160 m puis virer à gauche sur le sentier qui traverse la forêt pendant 1,2 km, balisé GRP®.
- 13- Au croisement avec la piste, descendre à droite (GRP® et PR) pour atteindre Izon-la-Bruisse, fin de cette étape.



## Sur votre chemin...




 Un décor spectaculaire (A)

 Terre de parapente (C)

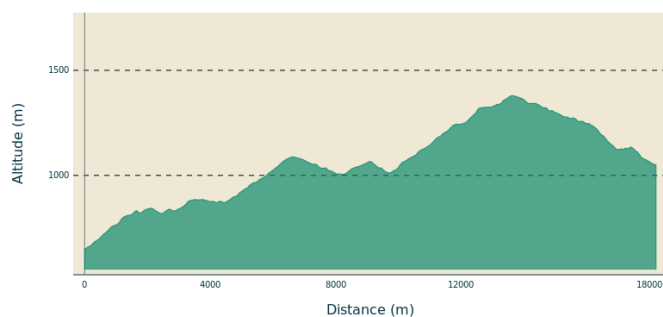
 Un lieu chargé d'histoire (E)

 Le berceau des Baronnie provençales (B)

 Le relief majestueux des Baronnie provençales (D)

# Toutes les infos pratiques

## Profil altimétrique



## Accès routier

Depuis Sainte-Jalle par la D64. Par la D546 depuis Mévouillon et La Rochette-du-Buis.

## Parking conseillé

Parking en bas, gratuit, l'entrée du village

## Lieux de renseignements

Maison du Parc naturel régional des Baronnies provençales



575 Route de Nyons – La plaine du Pont, 26510 Sahune

[smbp@baronnies-provencales.fr](mailto:smbp@baronnies-provencales.fr)

Tel : +33 (0)4 75 26 79 05

<http://www.baronnies-provencales.fr/>

OT Sisteron Buëch - Bureau d'Orpierre

Le Village, 05700 Orpierre

[orpierre@sisteron-buech.fr](mailto:orpierre@sisteron-buech.fr)

Tel : +33 (0)4 92 66 30 45

<http://www.sisteron-buech.fr>



# Sur votre chemin...

---



## Un décor spectaculaire (A)

Le Pas de Bouvrège offre un panorama hors norme sur les montagnes et vallées environnantes. Au nord, celles de l'Ennuyée et de l'Ouvèze, suivies par la vallée de l'Eygues ; au sud, les vallées de la Méouge, du Toulourenc et du Jabron. Ce lieu offre une vue remarquable sur l'ancien fort de Mévouillon au sud-ouest, avec en arrière-plan la Montagne du Duc. Plus à l'ouest, la Montagne de Bouvrège se dresse, dominée par le Mont Ventoux. Au nord-est, le pic de la Montagne de Chabre se dessine à l'horizon.

Crédit photo : ©Pauline Amberg - PNR Baronnies Provençales

---



## Le berceau des Baronnies provençales (B)

En contrebas, le fort de Mévouillon domine le paysage, perché sur un promontoire rocheux. Autrefois surmonté d'une forteresse, il surplombe le village de Mévouillon, berceau des Baronnies provençales. Le site fut occupé de la Préhistoire jusqu'au XVIIe s. Dès l'An Mil, la seigneurie de Mévouillon prend le contrôle de la région et l'administre pendant trois siècles. Convoité au XVIe s., le fort devient un enjeu des conflits religieux, jusqu'à sa destruction partielle sous Richelieu en 1640, puis sa démolition complète en 1684.

Crédit photo : ©Pauline Amberg - PNR Baronnies Provençales

---



## Terre de parapente (C)

Dans les Baronnies provençales, le parapente est une activité phare qui attire les passionnés, amateurs et professionnels. À Mévouillon, le site est réputé, et les décollages s'enchaînent au-dessus des vallées, des crêtes et des cultures de lavande. L'occasion de découvrir les richesses de cette région sous un autre angle ! De nombreux clubs sont implantés sur le territoire, comme à Mévouillon en contrebas.

Crédit photo : ©YPOV Agency



## Le relief majestueux des Baronnies provençales (D)

La montagne de Chamouse, qui culmine à 1531 m d'altitude, est l'un des reliefs emblématiques des Baronnies. Elle constitue le point culminant d'un vaste bassin synclinal orienté est-ouest, où s'écoule l'Ouvèze. Ce large espace de pâturage, aux pelouses sèches et rocailleuses, abrite une biodiversité remarquable. On y observe notamment le Merle de roche, espèce typique de ces milieux ouverts, ainsi que la Fritillaire du Dauphiné (*Fritillaria tubiformis*), plante rare mais bien présente ici, bien qu'elle ne pousse que dans une petite partie du sud-est de la France.

Crédit photo : ©Pauline Amberg - PNR Baronnies Provençales



## Un lieu chargé d'histoire (E)

Ce lieu abritait autrefois une bergerie appelée La Forestière. Initialement installé à Verclause, le maquis Ventoux s'y replie dès novembre 1943, pensant y trouver un refuge sûr. Mais le 22 février 1944, le camp est pris pour cible par la division Brandebourg, composée d'Allemands et d'environ 300 Français enrôlés dans l'armée allemande. Soixante assaillants, dont quatre infiltrés, attaquent alors Izon-la-Bruisse en contrebas. Face à l'approche des rafales, le camp de la Forestière est évacué.

Crédit photo : ©Pauline Amberg - PNR Baronnies Provençales



- En aucun cas les auteurs des contenus de ce site ne sauraient être tenus pour responsables de problèmes ou d'accidents sur les itinéraires cités.
- Cependant, nous comptons sur vous pour signaler toutes contradictions importantes entre cette fiche et le terrain.
- Pensez également à signaler les éventuels problèmes rencontrés pendant votre balade sur <http://sentinelles.sportsdenature.fr> (erreur de balisage, panneau défectueux, pollution, conflit d'usages...).
- La vente de cette fiche est autorisée au coût d'impression.
- Ne pas jeter dans la nature.

L'outil Geotrek a été financé par l'Union européenne, le Parc national des Ecrins et le Parc national du Mercantour.

Le projet Chemins des Parcs est financé par la Région Provence-Alpes-Côte-d'Azur et les Parcs naturels régionaux des Alpilles, de Camargue, du Luberon, du Queyras et du Verdon.

Ce projet partenarial rassemble également le Comité Régional du Tourisme, les agences départementales de développement touristique, les offices de tourisme et les syndicats d'initiative.

- The authors of this website will in no case be held responsible for problems or accidents on the routes mentioned.
- We count on you to point out any inconsistency between this content and the field itineraries
- Please report any problems encountered on the routes (route marking problems, defective panels, pollution, conflict of uses ...) on <http://sentinelles.sportsdenature.fr>
- The sale of this sheet is authorized at the cost of printing
- Please don't litter

The Geotrek tool was funded by the European Union, the Ecrins National Park and the Mercantour National Park.

The Chemins des Parcs project is funded by the Provence-Alpes-Côte-d'Azur Region and the regional nature parks of Alpilles, Camargue, Luberon, Queyras and the Verdon.

This project was developed in partnership with the Regional Tourism Committee, the departmental tourist development agencies, and tourist offices.



**www.cheminsdesparcs.fr**

*Tours et détours dans les Parcs naturels régionaux  
de Provence-Alpes-Côte d'Azur*

Avec le soutien de

