

SERRES - LA MONTAGNE - GRP® Tour des Baronnies provençales Jour 1

Serres



Serres en contrebas (Martin Champon)

*Une première étape entre panorama
sur Serres, la vallée du Buëch dans une
nature préservée.*

Au départ de Serres, l'étape se poursuit vers le Col de Saumane, avec un vaste point de vue sur Serres en contrebas, avant de rejoindre le hameau de La Montagne, niché dans une nature préservée.

Infos pratiques

Pratique : À pied

Durée : 4 h

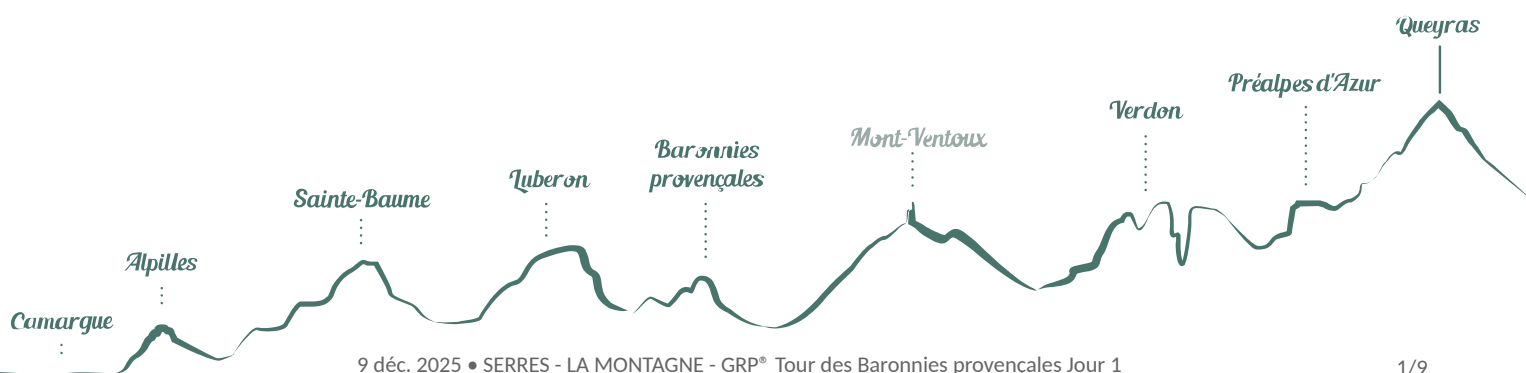
Longueur : 10.8 km

Dénivelé positif : 658 m

Difficulté : Facile

Type : Traversée

Thèmes : Patrimoine et histoire, Point
de vue



Itinéraire

Départ : Serres OT











Arrivée : La Montagne (Sigottier)

Balisage :  GR®  GRP®  PR

- 1- Depuis la fontaine, en face de l'Office de Tourisme, prendre à droite la ruelle (Saint-Claude) pour rejoindre les hauts de Serres en suivant le chemin de la Guérite. Monter le sentier en épingles qui rejoint la partie haute de la ville et suivre la rue "Chemin du château".
- 2- Monter à droite le chemin de la Chapelle (panneau explicatif). Passer au pied de la tour de Molend (XIVe s.) et contourner le petit cimetière de la chapelle Notre-Dame-de-Bon-Secours. Continuer sur le sentier passant devant le tombeau juif (XIVe s.) et qui s'élève ensuite en lacets sous les pins.
- 3- Contourner le Rocher pointu (842 m) pour poursuivre sur la crête de Fontarache. Après quelques passages en montée raide dans les rochers, déboucher au col de Saumane (1031 m).
- 4- De là, continuer en direction de Les Michons/Sigottier sur la piste principale.
- 5- Au Michons, poursuivre tout droit sur la piste en direction de Sigottier balisée PR et GR®.
- 6- Au croisement avec la route, au panneau directionnel Sigottier (722 m), longer la route à gauche vers Sigottier - village.
- 7- Du cimetière de Sigottier (721 m), virer à gauche en direction de la Montagne balisé GR® et PR. Passer l'église et continuer sur la route goudronnée jusqu'au hameau de La Montagne.

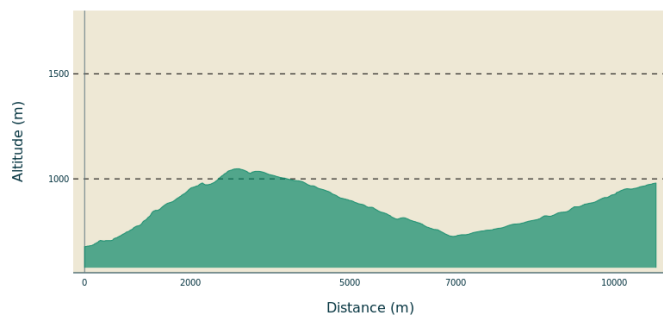
Sur votre chemin...



- | | |
|---|---|
|  Serres, porte d'entrée des Baronnies (A) |  L'ancienne citadelle de Serres (B) |
|  La Chapelle Notre-Dame de Bon-Secours (C) |  Le Cimetière de Bon-Secours (D) |
|  Le tombeau juif (E) |  Vue sur la Montagne d'Arambre (F) |
|  Panorama sur la vallée du Buëch (G) |  Vue sur les falaises de Sigottier (H) |
|  Entouré de rochers (I) |  Une géologie particulière (J) |

Toutes les infos pratiques

Profil altimétrique



Accès routier

Via la D94 et la D994 depuis Nyons (64 km) et Rosans par la D994 (23 km). De Sisteron par la D4075 et la D1075 (34 km).

Parking conseillé

Place du Lac, Serres

Lieux de renseignements

Maison du Parc naturel régional des Baronnies provençales



OT Sisteron Buëch - Bureau de Serres

Place du Lac, 05700 Serres

serres@sisteron-buech.fr

Tel : +33 (0)4 92 67 00 67

<http://www.sisteron-buech.fr>

Sur votre chemin...



Serres, porte d'entrée des Baronnies (A)

La ville de Serres est localisée à l'entrée d'une cluse du Buëch en venant du sud. Cette crête aurait donné son nom à la ville, puisqu'un "serre" est, en provençal, une crête de forme allongée. La ville s'est développée au pied d'un château. Cet ensemble était à la fois un point de contrôle des passages, notamment militaires, et un lieu d'accueil et de commerce sur la route qui reliait une partie de la Provence et du Comtat Venaissin à l'Italie par le Buëch.

Crédit photo : Pnr Baronnies provençales



L'ancienne citadelle de Serres (B)

Sur le rocher de la Pignolette, surplombant la ville, se tenait un château, dès le Xe s. Vers 1580, Lesdiguières le transforme en citadelle et en fait le siège d'une garnison protestante. En 1633, elle est détruite par la monarchie afin de mieux contrôler la région, contre d'éventuelles révoltes. Les remparts sont encore bien visibles. Au centre du rempart ouest, la porte de l'Auche, donnait accès aux jardins, aux vignes et aux terres cultivées.

Crédit photo : Pnr Baronnies provençales



La Chapelle Notre-Dame de Bon-Secours (C)

L'église de Notre-Dame-de-Bon-Secours, construite en 1730, a été en partie creusée dans le rocher. Elle était alors située au quartier de la *Haute Coste*, sous l'enceinte du château et à côté d'un cimetière privé. La chapelle fut anciennement un lieu de "relevailles" pour les femmes de Serres, qui marquait le premier retour à l'église après l'accouchement.

Crédit photo : Pnr Baronnies provençales



Le Cimetière de Bon-Secours (D)

Ce cimetière privé, calfeutré dans le dos de la Chapelle de Bon-Secours, encerclé d'une enceinte et reposant contre la roche de la Pignolette abrite une quinzaine de défunts. Au milieu de la végétation qui habille le lieu, un tombeau bâti à la fin du XIXe s. en grosses pierres taillées se distingue : celui la famille Itier-Dubois. Le cimetière appartient de nos jours à la municipalité mais conserve une ambiance intime et réservée de part son ancienneté et sa petite taille.

Crédit photo : Pnr Baronnies provençales



Le tombeau juif (E)

Sur le bord amont du sentier se trouve un tombeau juif du XIV^e s. imposant bloc calcaire de dimensions de 2 mètres par 1 mètre, grossièrement équarri mais de surface plate. Sur sa face supérieure est gravée une inscription hébraïque dont l'interprétation la plus répandue est : "Rabbi Joseph fils de R(abbi) Nathan Que sa mémoire soit bénie en l'année ...". Cette pierre, classée monument historique, témoigne de l'existence d'une communauté juive, installée à Serres aux XIII^e et XIV^e s.

Crédit photo : Pnr Baronnies provençales



Vue sur la Montagne d'Arambre (F)

La montagne d'Arambre est une partie orientale du synclinal de Montmorin. Elle marqua si fortement les esprits qu'elle fut divinisée par les romains. Un autel votif à la déesse Alambrima, trouvé à La Pierre, est aujourd'hui conservé au Musée-muséum départemental à Gap. Au XIX^e s. on y exploita le bois pour le charbon, et depuis la forêt à reconquis sont territoire.

Crédit photo : Pnr Baronnies provençales



Panorama sur la vallée du Buëch (G)

Depuis la crête de Fontarache que le sentier remonte, le point de vue vers le sud permet d'embrasser toute l'étendue de la vallée du Buëch. Marqué à l'ouest par la montagne de Beaumont et à l'est par celles d'Arambre et de Saint-Genis, le point de vue sur la vallée laisse aussi se découper au sud la silhouette rectiligne de la Montagne de Chabre. On distingue également dans le même axe le barrage de Saint-Sauveur et le promontoir marneux de Montrond, donnant son nom au village attenant.

Crédit photo : Pnr Baronnies provençales



Vue sur les falaises de Sigottier (H)

Peu avant le Col de Saumane, depuis la crête de Fontarache, un point de vue se libère au nord-est sur la vallée du Torrent d'Aiguebelle. Au nord, cet affluent du Buëch a percé la barrière des Rochers d'Agnelle à l'endroit où se tient aujourd'hui le village de Sigottier. Les falaises situées à l'est de cette cluse sont équipées pour l'escalade et présentent de grandes écailles de calcaire particulièrement appréciées des grimpeurs pour leur compacité et l'ambiance minérale qu'elles apportent.

Crédit photo : Pnr Baronnies provençales



Entouré de rochers (I)

Blotti dans le creux des falaises, au bord de l'Aiguebelle ("belle eau" en provençal), Sigottier est un site classé. Ses gorges pittoresques et les grottes de la montagne d'Agnelle auraient abrité les premiers habitants du territoire. On y trouve un menhir renversé, visible au-dessus du village. Plus loin, on peut apercevoir des traces de houille et les vestiges d'une ancienne exploitation de plombagine argentifère, dont les galeries furent fermées vers 1914. Au centre du village se dresse un château privé datant du XVI^e s. Avec ses falaises, Sigottier est également un site d'escalade réputé.

Crédit photo : ©Pauline Amberg - PNR Baronnies Provençales



Une géologie particulière (J)

Les Alpes provençales sont marquées par une forte tectonique, notamment des plis et des failles, visibles dans le paysage. On peut observer de nombreuses roches aux plis singuliers. Ce sont des strates de roches sédimentaires déformées en plis. Ces plis sont dus aux forces tectoniques exercées lors de la formation des Alpes. La collision horizontale des plaques tectoniques a comprimé des couches de sédiments, initialement à plat au fond des mers, créant des plis et des failles.

Crédit photo : ©Pauline Amberg - PNR Baronnies Provençales



- En aucun cas les auteurs des contenus de ce site ne sauraient être tenus pour responsables de problèmes ou d'accidents sur les itinéraires cités.
- Cependant, nous comptons sur vous pour signaler toutes contradictions importantes entre cette fiche et le terrain.
- Pensez également à signaler les éventuels problèmes rencontrés pendant votre balade sur <http://sentinelles.sportsdenature.fr> (erreur de balisage, panneau défectueux, pollution, conflit d'usages...).
- La vente de cette fiche est autorisée au coût d'impression.
- Ne pas jeter dans la nature.

L'outil Geotrek a été financé par l'Union européenne, le Parc national des Ecrins et le Parc national du Mercantour.

Le projet Chemins des Parcs est financé par la Région Provence-Alpes-Côte-d'Azur et les Parcs naturels régionaux des Alpilles, de Camargue, du Luberon, du Queyras et du Verdon.

Ce projet partenarial rassemble également le Comité Régional du Tourisme, les agences départementales de développement touristique, les offices de tourisme et les syndicats d'initiative.

- The authors of this website will in no case be held responsible for problems or accidents on the routes mentioned.
- We count on you to point out any inconsistency between this content and the field itineraries
- Please report any problems encountered on the routes (route marking problems, defective panels, pollution, conflict of uses ...) on <http://sentinelles.sportsdenature.fr>
- The sale of this sheet is authorized at the cost of printing
- Please don't litter

The Geotrek tool was funded by the European Union, the Ecrins National Park and the Mercantour National Park.

The Chemins des Parcs project is funded by the Provence-Alpes-Côte-d'Azur Region and the regional nature parks of Alpilles, Camargue, Luberon, Queyras and the Verdon.

This project was developed in partnership with the Regional Tourism Committee, the departmental tourist development agencies, and tourist offices.

www.cheminsdesparcs.fr

*Tours et détours dans les Parcs naturels régionaux
de Provence-Alpes-Côte d'Azur*

Avec le soutien de

