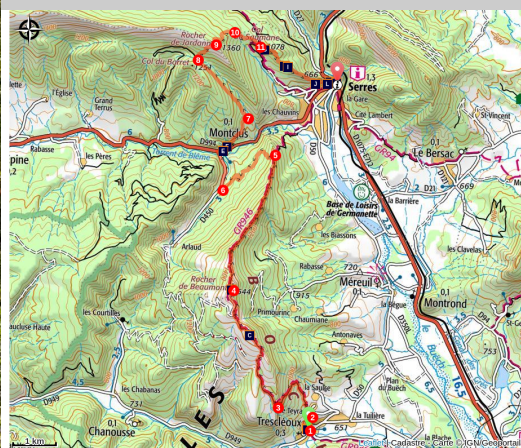


## TRESCLEOUX - SERRES - GRP® Tour des Baronnies provençales Jour 8

Trescléoux



Sur les hauteurs de Serres (Martin Champon)



*Entre crêtes imposantes et belvédères  
d'exception, une traversée à la hauteur  
de tous les efforts.*

Une escapade au cœur des Hautes-Alpes, à la découverte de paysages à couper le souffle. L'ascension du Rocher de Beaumont, exigeante mais gratifiante, dévoile un panorama saisissant : d'un côté, la vallée du Buëch, de l'autre, les Baronnies Provençales. Tout au long de la traversée des crêtes, s'étendent au loin les Préalpes, le Dévoluy, les Écrins, jusqu'au Mont-Ventoux. L'étape s'achève au Col de Saumane, avec un vaste point de vue sur Serres en contrebas, avant de rejoindre Serres, village entouré de rochers.

### Infos pratiques

Pratique : À pied

Durée : 9 h

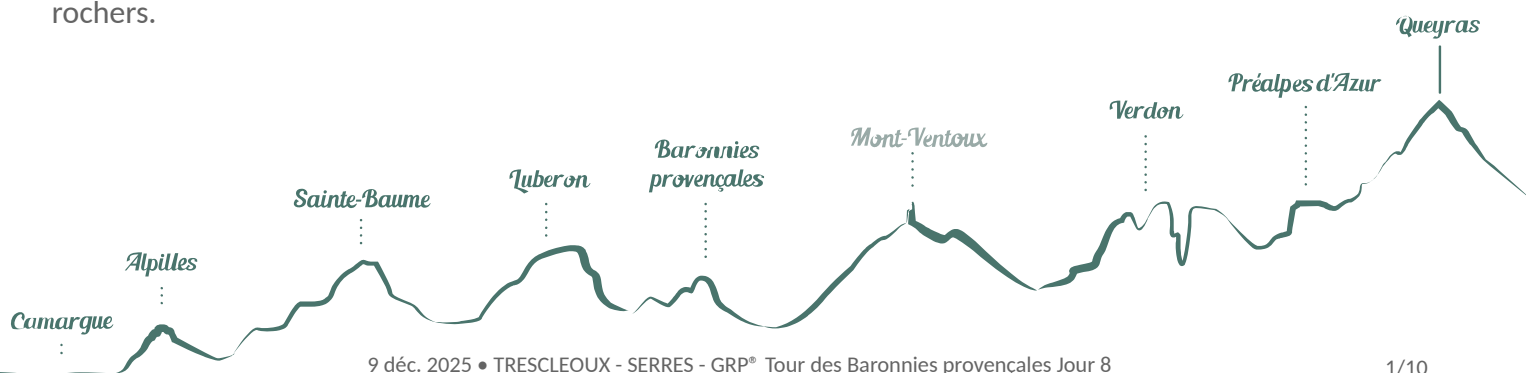
Longueur : 21.8 km

Dénivelé positif : 1586 m

Difficulté : Difficile

Type : Traversée

Thèmes : Patrimoine et histoire, Point  
de vue



# Itinéraire

Départ : Trescléoux

Arrivée : Serres OT

Balisage :  GR®  GRP®  PR

- 1- Du parking du centre du village, prendre la route qui monte derrière l'église pour arriver sur le sentier botanique sur la droite.
- 2- Arriver au bout du sentier botanique, continuer sur le sentier d'en face qui longe un parc et s'élève jusqu'à la crête.
- 3- A l'intersection de sentiers, prendre celui de droite et continuer jusqu'au sommet.
- 4- Au sommet du Rocher de Beaumont (1546 m), continuer à longer les crêtes sur 3,5 km jusqu'à la crête de l'Eyglière.
- 5- De là, virer à gauche et descendre vers Montclus.
- 6- Au panneau directionnel Torrent de la Combe (748 m) continuer à droite vers Montclus par la route goudronnée, traverser la D994 (prudence!) et poursuivre à gauche par la rue de l'église, qui monte au village. Au croisement avec la route de Serres, poursuivre tout droit puis monter à gauche sur le sentier qui longe l'église.
- 7- Au croisement avec la piste, continuer à gauche en direction du Col du Barret (1194 m).
- 8- Au Col, virer à droite jusqu'au Rocher de Jardanne (1352 m), balisé GR®.
- 9- Au sommet, continuer en direction de Serres (GR® et PR). Bien refermer les clôtures.
- 10- A la Fontaine de l'Ollagnier (1125 m), quitter la piste et prendre à droite jusqu'au Col de Saumane (1030 m).
- 11- Du Col de Saumane virer à droite et continuer sur la piste jusqu'à Serres sur 4 km.



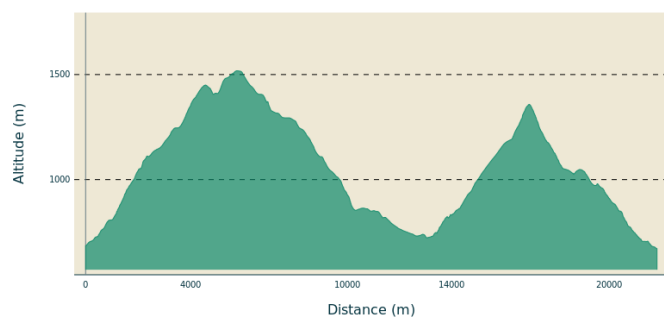
# Sur votre chemin...



- |  |   |
|--|---|
|  Entouré de rochers (A)                |  Un passé protestant (B)                           |
|  Des crêtes époustouflantes (C)        |  Une diversité d'espèces (D)                       |
|  Au cœur du Rocher (E)                 |  Montclus, un village marqué par la Libération (F) |
|  Vue sur les falaises de Sigottier (G) |  Panorama sur la vallée du Buëch (H)               |
|  Vue sur la Montagne d'Arambre (I)     |  Le tombeau juif (J)                               |
|  Le Cimetière de Bon-Secours (K)       |  La Chapelle Notre-Dame de Bon-Secours (L)         |
|  L'ancienne citadelle de Serres (M)    |  Serres, porte d'entrée des Baronnies (N)          |

# Toutes les infos pratiques

## Profil altimétrique



Altitude min 671 m  
Altitude max 1518 m

## Accès routier

Depuis Serres par la D50. Par la D994 et la D50 depuis Rosans et l'Epine. Depuis Sisteron par la D4075, la D1075, la E712 et D949.

## Lieux de renseignements

Maison du Parc naturel régional des Baronnies provençales



575 Route de Nyons – La plaine du Pont, 26510 Sahune

[smbp@baronnies-provencales.fr](mailto:smbp@baronnies-provencales.fr)

Tel : +33 (0)4 75 26 79 05

<http://www.baronnies-provencales.fr/>

OT Sisteron Buëch - Bureau de Serres

Place du Lac, 05700 Serres

[serres@sisteron-buech.fr](mailto:serres@sisteron-buech.fr)

Tel : +33 (0)4 92 67 00 67

<http://www.sisteron-buech.fr>

# Sur votre chemin...

---



## Entouré de rochers (A)

Blotti au pied des falaises, au bord de l'Aiguebelle (la "belle eau" en provençal), Sigottier est un site classé. Ses gorges pittoresques et les grottes de la montagne d'Agnelle auraient accueilli les premiers habitants du territoire. Un menhir renversé surplombe encore le village. Plus loin, on distingue des traces de houille et les vestiges d'une ancienne exploitation de plombagine argentifère, dont les galeries furent fermées vers 1914. Au cœur du village, se dresse un château privé du XVI<sup>e</sup> s. Aujourd'hui, avec ses parois rocheuses, Sigottier est également un site d'escalade réputé.

Crédit photo : ©Pauline Amberg - PNR Baronnies Provençales

---



## Un passé protestant (B)

Niché entre les rochers au cœur de la vallée de la Blaisance, Trescléoux date du XII<sup>e</sup> s. Ses ruelles conservées, ses placettes, ses petits lavoirs et fontaines, offrent un charme d'antan typique à ce village. Depuis le XVI<sup>e</sup> s., la vie du village est dominée par une importante présence des protestants. L'église Sainte-Agathe et son temple protestant datant de 1842 sont des vestiges d'un prieuré fondé en 1075. La légende dit que l'église du village a été construite au XIII<sup>e</sup> s. avec des pierres de l'ancien château.

Crédit photo : ©Pauline Amberg - PNR Baronnies Provençales

---



## Des crêtes époustouflantes (C)

Depuis les crêtes d'Aumage et de l'Eyglière, le panorama est exceptionnel. À l'est, en contrebas, s'étendent les vallées du Buëch et de la Blaisance. Au centre de ces crêtes, se dresse le Rocher de Beaumont, culminant à 1546 m, et offrant un point de vue remarquable à 360° sur les massifs alentours : Préalpes de Digne, Dévoluy, Écrins au loin, et même le Mont Ventoux. Depuis le sommet, on profite aussi d'une magnifique vue sur le village de Serres, le Buëch et la Drôme provençale.

Crédit photo : ©Pauline Amberg - PNR Baronnies Provençales





## Une diversité d'espèces (D)

Le Rocher de Beaumont est un site naturel remarquable, où se côtoient de nombreuses espèces animales et végétales. Plusieurs oiseaux y nichent, notamment des rapaces protégés comme l'Aigle royal (*Aquila chrysaetos*), le Circaète Jean-le-Blanc (*Circaetus gallicus*) ou encore le Pic noir (*Dryocopus martius*). Côté flore, le site abrite deux espèces végétales rares et déterminantes : la Dauphinelle fendue (*Delphinium fissum*), une renonculacée des rocailles protégée en Provence-Alpes-Côte d'Azur, et le Cynoglosse de Dioscoride (*Cynoglossum dioscoridis*).

Crédit photo : ©Pauline Amberg - PNR Baronnies Provençales



## Au cœur du Rocher (E)

La chapelle des Pénitents, blottie à flanc de roche, orne le centre du village de Montclus. Édifiée en 1746 à l'initiative du curé prier du village, cet édifice était destiné à la confrérie des Pénitents blancs, aujourd'hui disparue. La sobre façade est surmontée d'un clocher-mur. Cette architecture abrite de très beaux décors peints à l'intérieur. Grâce au chantier de rénovation entrepris en 1991, des vestiges de fresques sont apparus sous les peintures plus récentes. Les motifs ont été reconstitués le plus fidèlement possible.

Crédit photo : ©Marie Lombard



## Montclus, un village marqué par la Libération (F)

Au moment de la Libération de la Provence, les maquisards se soulèvent dans toute la région. Les 19 et 20 juin 1944, de violents combats opposent une colonne motorisée de 300 officiers et soldats de la Wehrmacht, sous les ordres de S.S. de la Gestapo, à 80 résistants du maquis Morvan. Après de lourdes pertes humaines et matérielles, les Allemands reprennent le combat le 20 juin et parviennent à s'infiltrer dans le dispositif défendu par les F.F.I. Ces derniers se replient sur Rosans. Le lendemain, en représailles, les S.S. incendient le village de Montclus.

Crédit photo : ©Pauline Amberg - PNR Baronnies Provençales



### Vue sur les falaises de Sigottier (G)

Peu avant le Col de Saumane, depuis la crête de Fontarache, un point de vue se libère au nord-est sur la vallée du Torrent d'Aiguebelle. Au nord, cet affluent du Buëch a percé la barrière des Rochers d'Agnielle à l'endroit où se tient aujourd'hui le village de Sigottier. Les falaises situées à l'est de cette cluse sont équipées pour l'escalade et présentent de grandes écailles de calcaire particulièrement appréciées des grimpeurs pour leur compacité et l'ambiance minérale qu'elles apportent.

Crédit photo : Pnr Baronnies provençales



### Panorama sur la vallée du Buëch (H)

Depuis la crête de Fontarache que le sentier remonte, le point de vue vers le sud permet d'embrasser toute l'étendue de la vallée du Buëch. Marqué à l'ouest par la montagne de Beaumont et à l'est par celles d'Arambre et de Saint-Genis, le point de vue sur la vallée laisse aussi se découper au sud la silhouette rectiligne de la Montagne de Chabre. On distingue également dans le même axe le barrage de Saint-Sauveur et le promontoir marneux de Montrond, donnant son nom au village attenant.

Crédit photo : Pnr Baronnies provençales



### Vue sur la Montagne d'Arambre (I)

La montagne d'Arambre est une partie orientale du synclinal de Montmorin. Elle marqua si fortement les esprits qu'elle fut divinisée par les romains. Un autel votif à la déesse Alambrima, trouvé à La Pierre, est aujourd'hui conservé au Musée-muséum départemental à Gap. Au XIXe s. on y exploita le bois pour le charbon, et depuis la forêt à reconquis sont territoire.

Crédit photo : Pnr Baronnies provençales



### Le tombeau juif (J)

Sur le bord amont du sentier se trouve un tombeau juif du XIVe s. imposant bloc calcaire de dimensions de 2 mètres par 1 mètre, grossièrement équarri mais de surface plate. Sur sa face supérieure est gravée une inscription hébraïque dont l'interprétation la plus répandue est : "Rabbi Joseph fils de R(abbi) Nathan Que sa mémoire soit bénie en l'année ...". Cette pierre, classée monument historique, témoigne de l'existence d'une communauté juive, installée à Serres aux XIIIe et XIVe s.

Crédit photo : Pnr Baronnies provençales



### Le Cimetière de Bon-Secours (K)

Ce cimetière privé, calfeutré dans le dos de la Chapelle de Bon-Secours, encerclé d'une enceinte et reposant contre la roche de la Pignolette abrite une quinzaines de défunts. Au milieu de la végétation qui habille le lieu, un tombeau bâti à la fin du XIXe s. en grosses pierres taillées se distingue : celui la famille Itier-Dubois. Le cimetière appartient de nos jours à la municipalité mais conserve une ambiance intime et réservée de part son ancienneté et sa petite taille.

Crédit photo : Pnr Baronnies provençales



### La Chapelle Notre-Dame de Bon-Secours (L)

L'église de Notre-Dame-de-Bon-Secours, construite en 1730, a été en partie creusée dans le rocher. Elle était alors située au quartier de la *Haute Coste*, sous l'enceinte du château et à côté d'un cimetière privé. La chapelle fut anciennement un lieu de "relevailles" pour les femmes de Serres, qui marquait le premier retour à l'église après l'accouchement.


Crédit photo : Pnr Baronnies provençales



### L'ancienne citadelle de Serres (M)

Sur le rocher de la Pignolette, surplombant la ville, se tenait un château, dès le Xe s. Vers 1580, Lesdiguières le transforme en citadelle et en fait le siège d'une garnison protestante. En 1633, elle est détruite par la monarchie afin de mieux contrôler la région, contre d'éventuelles révoltes. Les remparts sont encore bien visibles. Au centre du rempart ouest, la porte de l'Auche, donnait accès aux jardins, aux vignes et aux terres cultivées.

Crédit photo : Pnr Baronnies provençales



### Serres, porte d'entrée des Baronnies (N)

La ville de Serres est localisée à l'entrée d'une cluse du Buëch en venant du sud. Cette crête aurait donné son nom à la ville, puisqu'un "serre" est, en provençal, une crête de forme allongée. La ville s'est développée au pied d'un château. Cet ensemble était à la fois un point de contrôle des passages, notamment militaires, et un lieu d'accueil et de commerce sur la route qui reliait une partie de la Provence et du Comtat Venaissin à l'Italie par le Buëch.

Crédit photo : Pnr Baronnies provençales





- En aucun cas les auteurs des contenus de ce site ne sauraient être tenus pour responsables de problèmes ou d'accidents sur les itinéraires cités.
- Cependant, nous comptons sur vous pour signaler toutes contradictions importantes entre cette fiche et le terrain.
- Pensez également à signaler les éventuels problèmes rencontrés pendant votre balade sur <http://sentinelles.sportsdenature.fr> (erreur de balisage, panneau défectueux, pollution, conflit d'usages...).
- La vente de cette fiche est autorisée au coût d'impression.
- Ne pas jeter dans la nature.

L'outil Geotrek a été financé par l'Union européenne, le Parc national des Ecrins et le Parc national du Mercantour.

Le projet Chemins des Parcs est financé par la Région Provence-Alpes-Côte-d'Azur et les Parcs naturels régionaux des Alpilles, de Camargue, du Luberon, du Queyras et du Verdon.

Ce projet partenarial rassemble également le Comité Régional du Tourisme, les agences départementales de développement touristique, les offices de tourisme et les syndicats d'initiative.

- The authors of this website will in no case be held responsible for problems or accidents on the routes mentioned.
- We count on you to point out any inconsistency between this content and the field itineraries
- Please report any problems encountered on the routes (route marking problems, defective panels, pollution, conflict of uses ...) on <http://sentinelles.sportsdenature.fr>
- The sale of this sheet is authorized at the cost of printing
- Please don't litter

The Geotrek tool was funded by the European Union, the Ecrins National Park and the Mercantour National Park.

The Chemins des Parcs project is funded by the Provence-Alpes-Côte-d'Azur Region and the regional nature parks of Alpilles, Camargue, Luberon, Queyras and the Verdon.

This project was developed in partnership with the Regional Tourism Committee, the departmental tourist development agencies, and tourist offices.

**www.cheminsdesparcs.fr**

*Tours et détours dans les Parcs naturels régionaux  
de Provence-Alpes-Côte d'Azur*

Avec le soutien de

