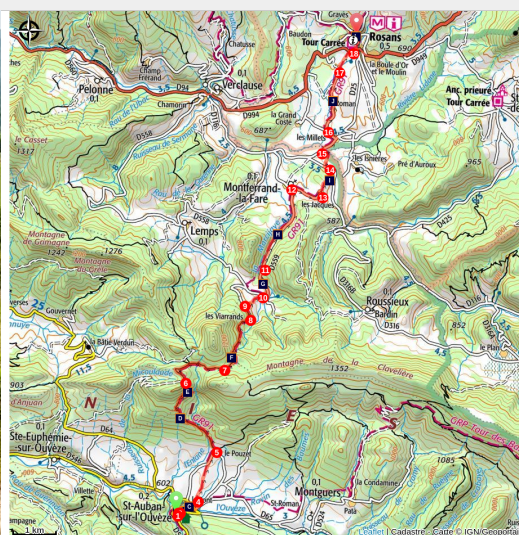


SAINT-AUBAN-SUR-L'OUVEZE - ROSANS - GRP® Tour des Baronnies provençales Jour 4

Saint-Auban-sur-l'Ouvèze



Vue sur Saint-Auban-sur-l'Ouvèze (F.TOURNIER)

Une échappée entre la Drôme et les Hautes-Alpes, rélevant la richesse des paysages, entre forêts, prairies et vues saisissantes sur les reliefs des vallées traversées.

Après la découverte des villages authentiques de Saint-Auban-sur-l'Ouvèze et de Rosans, cette étape dévoile une grande variété de panoramas, notamment sur la haute vallée de l'Ouvèze et le sommet caractéristique de la Montagne de la Vanige, verdoyant. En progressant vers le nord, les paysages évoluent au fur et à mesure, laissant place à de vastes prairies dans la vallée du Rosanais. L'occasion idéale d'en apprendre un peu plus sur la flore locale des Baronnies !

Infos pratiques

Pratique : À pied

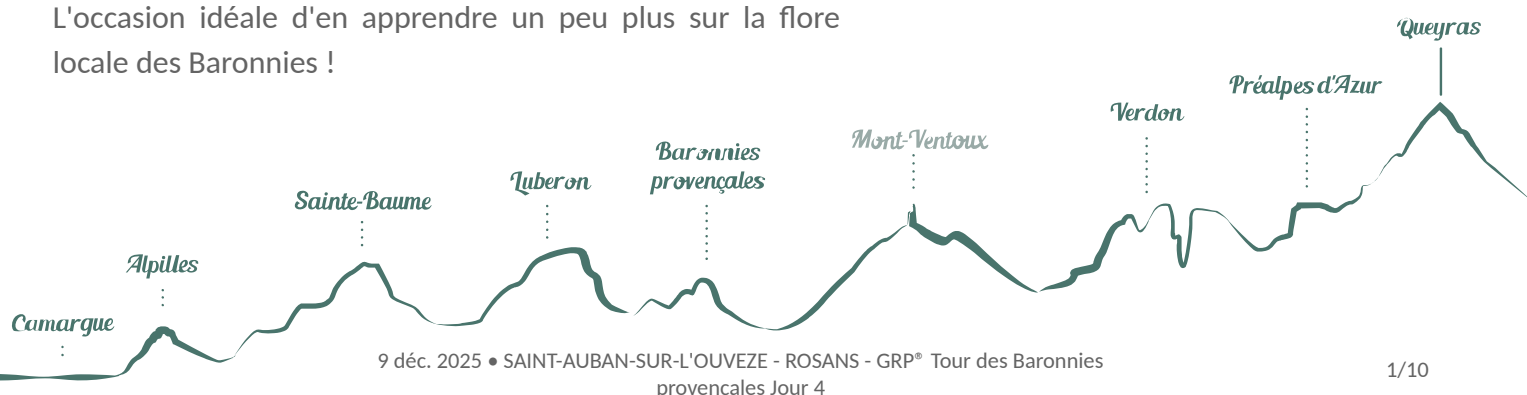
Durée : 7 h

Longueur : 18.9 km

Dénivelé positif : 837 m

Difficulté : Moyen


Thèmes : Flore, Point de vue



Itinéraire

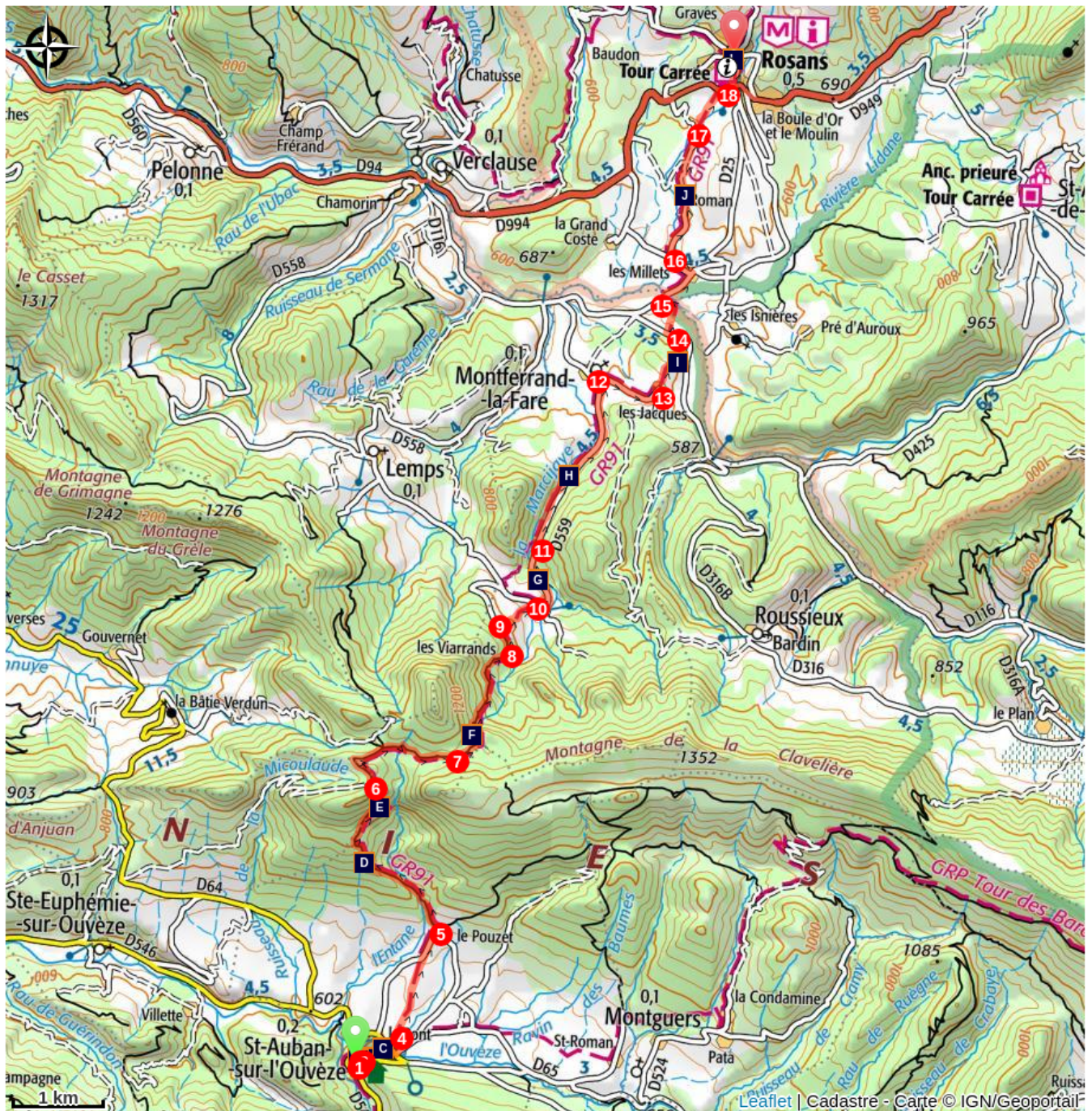
Départ : Gîte la Fontaine d'en Haut, Saint-Auban-sur-l'Ouvèze

Arrivée : Place Abbé Bicaïs, Rosans

Balisage :  GR®  GRP®  PR

- 1- Du gîte "La Fontaine D'en Haut", virer à gauche par la rue du Dragon, puis par la rue Consuls balisé GR® et PR.
- 2- Traverser la route, continuer à droite sur 40 m. Descendre les escaliers et passer sous la Porte Basse.
- 3- Franchir la route et s'engager dans l'escalier en face. Passer le lavoir et suivre la piste à gauche. Elle rejoint la D546 par la rue de la Montée du Lavoir. Passer le pont et continuer sur le Chemin de Montpasset.
- 4- Rester sur le Chemin de la Ciresse tout droit qui devient une piste. Après un kilomètre, continuer tout droit au croisement.
- 5- Laisser les habitations et au panneau "Le Pouzet" (710 m), aller vers la Combe Saisse. S'engager sur le chemin de gauche balisé GR® juste après. Traverser le ruisseau et poursuivre sur le sentier jusqu'au panneau directionnel "Combe Saisse" (1150 m).
- 6- Continuer à droite jusqu'au Gifort (1119 m), puis à droite vers le Col de Corbière, balisé GR®.
- 7- Au Col du même nom (1149 m) le chemin se poursuit en face vers Les Auches/Les Viarrands.
- 8- Atteindre les "Auches" (865 m) et virer à gauche vers Montferrand-la-Fare.
- 9- Au croisement avec la route goudronnée (point IGN 832 m), virer à droite sur 170 m. Aux habitations, descendre à gauche le sentier (en face de la maison n°5201 (GR®)) et atteindre la route goudronnée.
- 10- Virer à droite, et au panneau directionnel La Gravière (701 m) continuer vers Montferrand-la-Fare sur 850 m.
- 11- Quitter la route et gagner le sentier à gauche longeant la rivière, balisé GR® sur 1.3 km. Regagner ensuite la route et atteindre le village de Montferrand-la-Fare (GR®).
- 12- Au panneau directionnel du village (600m), prendre à droite la route des Jacques vers Rosans. Rester sur la route principale goudronnée.
- 13- Aux Jacques (635 m), descendre à gauche la piste vers Les Lantons.
- 14- Au croisement avec la D 116, obliquer à gauche sur 120 m. Aux Laurons (570 m), regagner à droite la piste en direction de Rosans balisé GR®.
- 15- Au croisement avec la D25, bifurquer à droite, continuer sur 520 m et prendre à gauche la route de la Distillerie.
- 16- Au Lieu-Dit Les Rosières, longer la route à droite (GR®), continuer sur 1.5 km.
- 17- Virer à droite sur la piste qui débouche à une prairie. Rester sur la gauche et la longer.
- 18- Au panneau d'entrée de Rosans, continuer à droite et monter à gauche la rue Lucien Pinet (en face du parking), balisée GR® puis la Rue Pierre Arnaubec pour arriver place de l'Abbé Bicaïs, fin de cette étape.

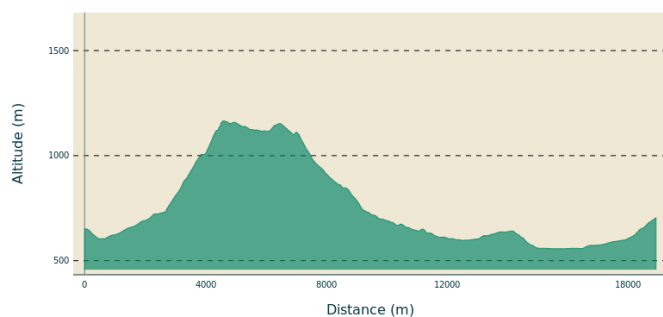
Sur votre chemin...



- | | | | | | | | | | | | |
|--|---|--|-------------------------------------|--|----------------------------|--|--|--|---------------------------------|--|-------------------------------|
| | Un village aux multiples facettes (A) | | Le château des Pape-Saint-Auban (C) | | Une grotte mystérieuse (E) | | Un éclat de pourpre sur les chemins (G) | | Du soleil sur les talus (I) | | Rosans, village fortifié (K) |
| | Les cimetières des bastions protestants (B) | | L'Orchis mâle (Orchis mascula) (D) | | Un Rocher qui domine (F) | | La plante méditerranéenne par excellence (H) | | De la couleur dans les près (J) | | Entre art et savoir-faire (L) |

Toutes les infos pratiques

Profil altimétrique



Accès routier

Depuis Sainte-Jalle par la D64. Par la D546 depuis Mévouillon et La Rochette-du-Buis. Par la D546 depuis Buis-les-Baronnies.

Parking conseillé

Parking en bas, gratuit, à l'entrée du village

Lieux de renseignements

Maison du Parc naturel régional des Baronnies provençales



575 Route de Nyons – La plaine du Pont, 26510 Sahune

smbp@baronnies-provencales.fr

Tel : +33 (0)4 75 26 79 05

<http://www.baronnies-provencales.fr/>

OT Sisteron Buëch - Bureau de Rosans

Rue Aristide Briand, 05150 Rosans

rosans@sisteron-buech.fr

Tel : +33 (0)4 92 66 66 66

<http://www.sisteron-buech.fr>

Sur votre chemin...



Un village aux multiples facettes (A)

Saint-Auban-sur-l'Ouvèze, marqué par un fort protestantisme, fut un ancien poste de péage contrôlant d'importants axes entre grands bourgs. On y trouve également une châtaigneraie médiévale, dont un arbre de 3,2 m de diamètre, âgé de 900 ans, qui brûla accidentellement en 1911. Le village est aussi le berceau de la marque le "Clos d'Anguzon", à l'origine une herboristerie familiale et artisanale, devenue spécialiste en cosmétiques, décoration intérieure et parfums.

Crédit photo : Pauline Amberg - PNR des Baronnies Provençales



Les cimetières des bastions protestants (B)

Les cimetières protestants sont assez rares. Pourtant, on en trouve deux dans la vallée de la Haute Ouvèze à Ste-Euphémie et à St-Auban. Ils datent du XIXe s. et font suite à la période de la Révocation de l'Édit de Nantes, au cours de laquelle les protestants se faisaient enterrer dans leurs "jardins". À St-Auban, le cimetière de la communauté comprend environ 150 sépultures. À Ste-Euphémie, le cimetière fût d'abord celui d'une famille du village avant de servir à d'autres protestants.

Crédit photo : Manon SAPHORE - PNR Baronnies provençales



Le château des Pape-Saint-Auban (C)

Construit en haut du village, le château contrôlait une de ses entrées en direction du sud. Il fût construit en plusieurs temps à partir d'une tour et de salles datées du XIIIe s. Au XVIe s. les Pape-Saint-Auban, seigneurs du lieu, réorganisent leur château pour en faire un des bastions du protestantisme et une demeure plus agréable à vivre. Les Pape-Saint-Auban adoptent le protestantisme dès les années 1550 et participent activement aux épisodes militaires des guerres de religion.

Crédit photo : Manon SAPHORE - PNR Baronnies provençales



L'Orchis mâle (*Orchis mascula*) (D)

L'Orchis mâle (*Orchis mascula*) est une orchidée vivace fréquente dans les pelouses et sous-bois de basse altitude. Présente dans toute la France, elle fleurit d'avril à juin. Elle se reconnaît à ses fleurs pourpres et à son long éperon recourbé vers le haut. Cette orchidée s'épanouit sur des sols frais, souvent calcaires. Elle apporte une touche de couleur et joue un rôle important dans la biodiversité des milieux ouverts ou légèrement boisés.

Crédit photo : Pauline Amberg - PNR des Baronnies Provençales



Une grotte mystérieuse (E)

Le sentier longe la mystérieuse Grotte de l'Ours, perchée au-dessus de la haute vallée de l'Ouvèze. Un ours y a-t-il réellement vécu ? Le mystère demeure... Franchir son seuil demande un certain courage. Ce lieu offre un superbe point de vue sur le village de Saint-Auban-sur-l'Ouvèze, niché en contrebas, avec le Mont-Ventoux à l'horizon. En regardant vers l'ouest, la vallée de l'Ouvèze et la ville de Buis-les-Baronnies se dessine, connue comme la capitale du tilleul.

Crédit photo : Pauline Amberg - PNR des Baronnies Provençales



Un Rocher qui domine (F)

Le Rocher de Corbière, offre un panorama sur la vallée du Rosanais en contrebas, avec une vue dégagée sur le massif des Préalpes, encore enneigé en toile de fond. Le sentier traverse la forêt domaniale de l'Eygues, bordée de pins sylvestres (*Pinus sylvestris*) et de chênes pubescents (*Quercus pubescens*), dans une ambiance verdoyante et rafraîchissante, propice à la détente et à l'observation de la nature environnante.

Crédit photo : Pauline Amberg - PNR des Baronnies Provençales



Un éclat de pourpre sur les chemins (G)

L'Orchis pourpre (*Orchis purpurea*) est une plante vivace, facilement reconnaissable à ses fleurs tachées de pourpre, visible d'avril à juin. Bien qu'elle préfère les coteaux calcaires ensoleillés, on la trouve aussi dans divers milieux, comme les sous-bois, les lisières, les bords de chemins et de champs. Présente dans toute la France, cette espèce protégée est classée en "préoccupation mineure", car son habitat naturel se raréfie peu à peu.

Crédit photo : Pauline Amberg - PNR des Baronnies Provençales



La plante méditerranéenne par excellence (H)

L'Aphyllante de Montpellier (*Aphyllanthes monspeliensis*) est une plante méditerranéenne singulière, sans feuilles apparentes, d'où son nom signifiant « fleur sans feuilles » en grec. De mai à juin, elle se pare de fleurs bleues dressées sur de fines tiges rigides. Chaque fleur, unique par tige, présente six tépales bleu vif rayés d'une nervure centrale. Elle pousse sur les talus, coteaux et sols secs, surtout calcaires. Espèce protégée, elle est présente uniquement dans le sud de la France.

Crédit photo : Pauline Amberg - PNR des Baronnies Provençales



Du soleil sur les talus (I)

Le Genêt d'Espagne (*Genista hispanica*) illumine les paysages du sud-est de la France de ses fleurs jaune vif, de mai à septembre. Reconnaisable parmi les différents espèces de genêt à ses fleurs, regroupées en têtes courtes ainsi qu'à ses tiges vertes, presque sans feuilles, souples et non piquantes, il privilégie les milieux ensoleillés, secs et calcaires comme les coteaux et talus. Espèce emblématique des garrigues, il est aussi présent dans d'autres pays méditerranéens comme l'Espagne ou l'Italie.

Crédit photo : Pauline Amberg - PNR des Baronnies Provençales



De la couleur dans les prés (J)

La sauge des Prés (*Salvia pratensis*) est très fréquente dans les prairies ensoleillées et sur les bords de sentiers en montagne. Sa tige est velue, ses feuilles gaufrées et longuement pétiolées. Ses fleurs violettes, regroupées en épis, s'épanouissent de mai à août. Mellifère, elle attire de nombreux pollinisateurs. Aromatique et médicinale, elle a des vertus digestives, antispasmodiques, antiseptiques et s'utilise en tisane ou en cuisine.

Crédit photo : Pauline Amberg - PNR des Baronnies Provençales



Rosans, village fortifié (K)

On estime que le village de Rosans fut fondé au VIII^e s. après le passage des Lombards et des Sarrasins. Depuis le haut de son petit mamelon le village bénéficie de bonnes capacités de surveillance et de l'avantage défensif que lui confère une telle position. Un rempart, dont on franchit encore de nos jours les portes pour accéder au cœur de Rosans, ceinturait le bourg. Au XIV^e s. le village subit l'invasion des Provençaux mais oppose une bonne résistance grâce à sa garnison et ses remparts.

Crédit photo : PNR Baronnies provençales



Entre art et savoir-faire (L)

Marion Richaume est une céramiste d'art renommée, qui crée des pièces en faïence sur le thème de la nature. En 2023, Marion a été élue "Madame Artisanat" et a inauguré "La Grange de la Frache", un atelier destiné à promouvoir l'artisanat local. Ses créations sont aussi disponibles ici, juste derrière la poste de Rosans, à "L'Atelier de la Lune", puis sur des événements ponctuels tel que le marché des potiers à Rosans, début juillet. Pour découvrir ses œuvres, il est possible de visiter son atelier et de consulter son [site web](#).



- En aucun cas les auteurs des contenus de ce site ne sauraient être tenus pour responsables de problèmes ou d'accidents sur les itinéraires cités.
- Cependant, nous comptons sur vous pour signaler toutes contradictions importantes entre cette fiche et le terrain.
- Pensez également à signaler les éventuels problèmes rencontrés pendant votre balade sur <http://sentinelles.sportsdenature.fr> (erreur de balisage, panneau défectueux, pollution, conflit d'usages...).
- La vente de cette fiche est autorisée au coût d'impression.
- Ne pas jeter dans la nature.

L'outil Geotrek a été financé par l'Union européenne, le Parc national des Ecrins et le Parc national du Mercantour.

Le projet Chemins des Parcs est financé par la Région Provence-Alpes-Côte-d'Azur et les Parcs naturels régionaux des Alpilles, de Camargue, du Luberon, du Queyras et du Verdon.

Ce projet partenarial rassemble également le Comité Régional du Tourisme, les agences départementales de développement touristique, les offices de tourisme et les syndicats d'initiative.

- The authors of this website will in no case be held responsible for problems or accidents on the routes mentioned.
- We count on you to point out any inconsistency between this content and the field itineraries
- Please report any problems encountered on the routes (route marking problems, defective panels, pollution, conflict of uses ...) on <http://sentinelles.sportsdenature.fr>
- The sale of this sheet is authorized at the cost of printing
- Please don't litter

The Geotrek tool was funded by the European Union, the Ecrins National Park and the Mercantour National Park.

The Chemins des Parcs project is funded by the Provence-Alpes-Côte-d'Azur Region and the regional nature parks of Alpilles, Camargue, Luberon, Queyras and the Verdon.

This project was developed in partnership with the Regional Tourism Committee, the departmental tourist development agencies, and tourist offices.

www.cheminsdesparcs.fr

*Tours et détours dans les Parcs naturels régionaux
de Provence-Alpes-Côte d'Azur*

Avec le soutien de

