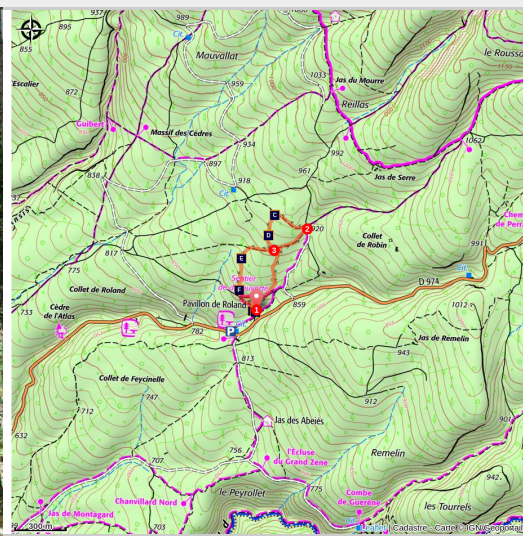


## BÉDOIN - Sentier des graines

Bédoin



(©C. Giboin - PNRMV)

*Partez à la découverte du travail laborieux des reboiseurs qui, graine par graine, redonnent vie et équilibre à la forêt du Ventoux.*

« Sur le sentier des graines, j'ai découvert le travail incroyable du reboisement. Chaque graine plantée racontait une histoire, l'histoire des habitants de Ventoux qui ont œuvré à faire renaitre la forêt, la résilience nécessaire pour faire ce choix loin d'être unanime à l'époque. Aujourd'hui ce dur labeur a porté ses fruits et fait le bonheur et la fierté de tous. » Paul marcheur anonyme.

### Infos pratiques

Pratique : À pied

Durée : 2 h

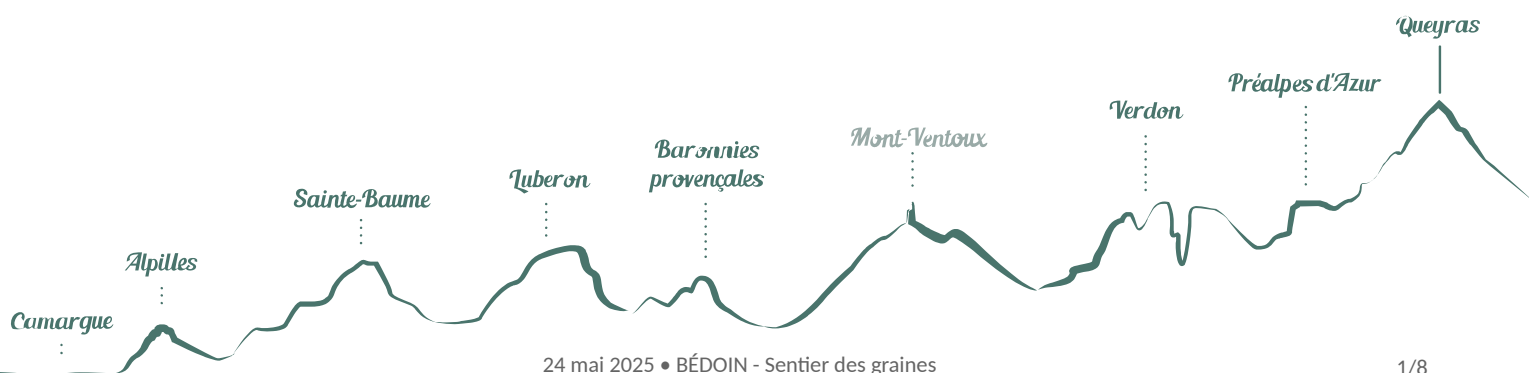
Longueur : 1.9 km

Dénivelé positif : 98 m

Difficulté : Très facile

Type : Boucle



Thèmes : Flore, Patrimoine et histoire



# Itinéraire

Départ : Pavillon de Roland, Bédoin

Arrivée : Bédoin

Balisage :  Non balisé  PR

Suivre le balisage graine bleu

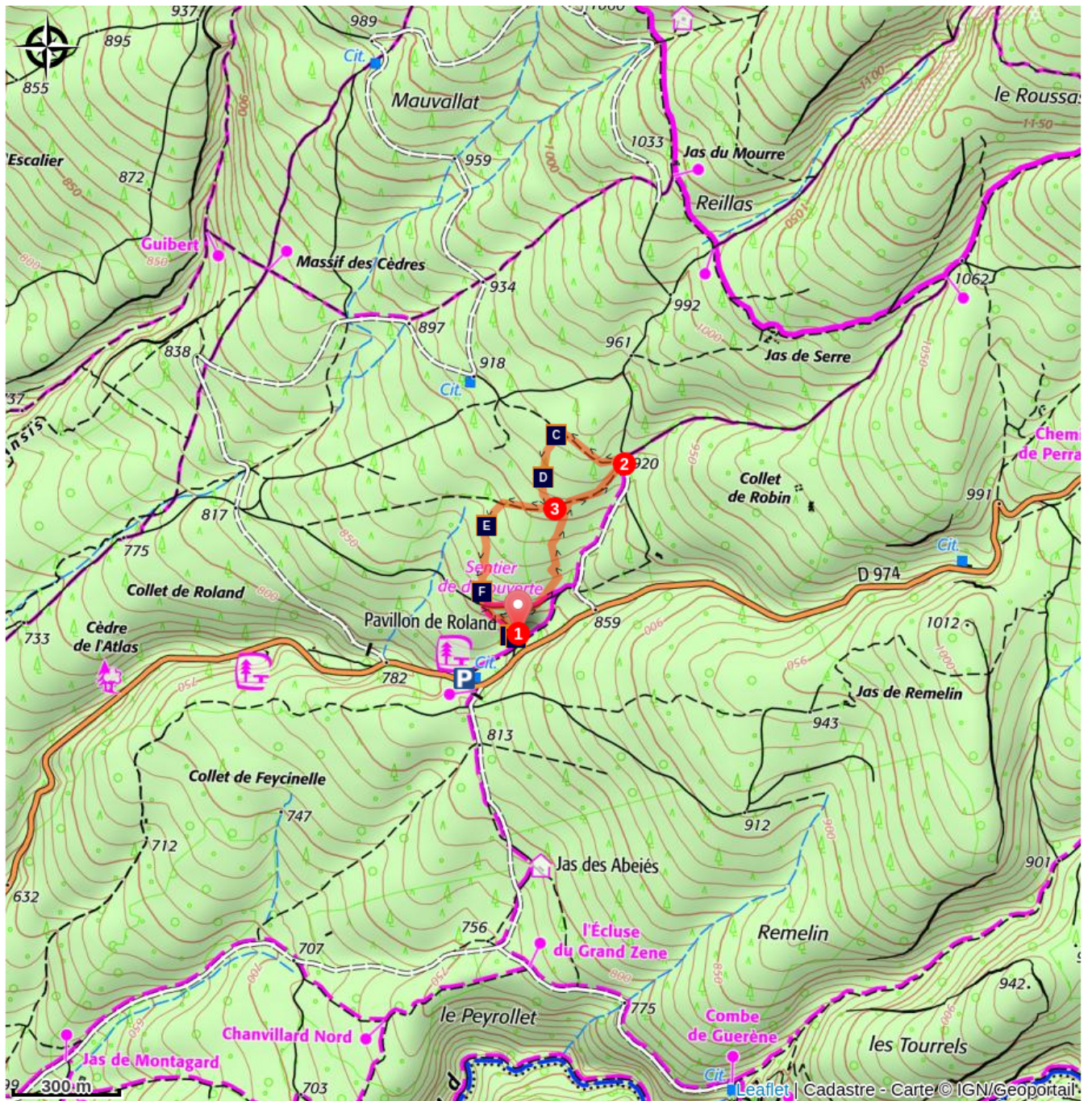
Du parking monter sur le sentier thématique à droite pour arriver au Pavillon de Rolland.




1- Monter sur le sentier derrière le Pavillon de Rolland. Au chemin tourner à droite puis à monter a gauche dans la forêt pendant 500 m.




2- Au carrefour prendre le chemin qui monte à gauche. Continuer sur le sentier et redescendre à gauche après 200 m.

3- À la piste bifurquer à droite puis recouper à gauche dans le forêt. Couper la piste et continuer tout droit vers le Pavillon de Rolland.

# Sur votre chemin...



-  Table de la mémoire (A)
-  La légende du Colibri (C)
-  Jean Henri Fabre (E)

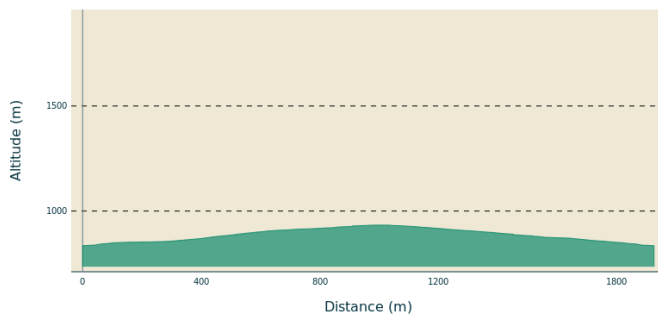
-  Cercle de pouvoir (B)
-  À qui appartient cette graine ? (D)
-  Commune pilote (F)

# Toutes les infos pratiques

## ⚠️ Recommandations

- En période de chasse, portez une tenue de couleur vive, signalez-vous et respectez la signalétique disposée par les chasseurs.
- Si vous croisez un troupeau, contournez-le et respectez les règles de prudence vis-à-vis des chiens de protection.
- L'accès aux massifs forestiers est réglementé en période estivale (juin à septembre). Pour connaître le niveau de risque incendie du jour, composez le +33 (0)4 28 31 77 11 ou rendez-vous sur <https://www.risque-prevention-incendie.fr/vaucluse/>

## Profil altimétrique



## Accès routier

A la sortie du village de Bédoin en direction du Chalet Reynard, continuer environ 10km sur la D974.

## Parking conseillé

Parking du Pavillon de Rolland, Bédoin

## Source



Office National des Forêt

## i Lieux de renseignements

OTI Ventoux provence - Bédoin



Espace Marie Louis Gravier, 1 route de Malaucène, 84410 Bédoin

bedoin@ventouxprovence.fr

Tel : +33 (0)4 90 65 63 95

<http://www.ventouxprovence.fr>

# Sur votre chemin...

---



## Table de la mémoire (A)

Sur cette table sont indiqués les dates historiques du Mont Ventoux :

- Construction de la tour du sommet en 1967-68
- Grand marathon dans le Ventoux 1908
- Création de la route d'accès 1882

Crédit photo : ©C. Giboin - PNRMV

---



## Cercle de pouvoir (B)

Le Cercle de Pouvoir de la Forêt est une légende mystique qui évoque l'équilibre et l'interconnexion entre les éléments de la nature. Selon cette croyance, la forêt est régie par un cercle invisible de forces, où chaque être, du plus grand arbre au plus petit insecte, joue un rôle essentiel dans le maintien de l'harmonie.

Crédit photo : ©C. Giboin - PNRMV

---



## La légende du Colibri (C)

Cette légende, souvent attribuée à des récits amérindiens, symbolise la responsabilité individuelle et la puissance des petits actes pour contribuer au bien commun. Elle nous rappelle que chacun peut jouer un rôle, même modeste, dans la protection de notre planète.

Crédit photo : ©C. Giboin - PNRMV

---



## À qui appartient cette graine ? (D)

Cette graine avec 2 excroissances est parfaitement aérienne, si vous en trouvez une par terre lâcher là d'un point haut puis observer sa lente descente tournoyante.

Aussi appelée graine hélicoptère elle appartient à un arbre de la famille des feuillus.

La feuille de cet arbre apparaît sur le drapeau d'un pays au nord des Etats-Unis.

L'arbre en question produit également un sucre délicieux et très prisé pour accompagner les crêpes.

Cette graine s'appelle une samare d'érable.



## Jean Henri Fabre (E)

Jean-Henri Fabre, célèbre naturaliste et entomologiste du XIXe siècle, a entretenu un lien particulier avec le Mont Ventoux. Bien que principalement connu pour ses travaux dans son jardin de Sérignan-du-Comtat, il a exploré les alentours du Ventoux, fascinés par la richesse de sa faune et de sa flore.

Le Mont Ventoux, avec ses variations climatiques et géologiques, a offert à Fabre un cadre unique pour approfondir ses recherches sur la nature et les interactions entre les espèces.

Crédit photo : ©C. Giboin - PNRMV



## Commune pilote (F)

Bédoin est une commune pilote dans le cadre du programme de Restauration des Terrains en Montagne (RTM). Située sur les pentes du Mont Ventoux, elle a été choisie pour ses défis spécifiques liés à l'érosion, aux glissements de terrain, et à la déforestation. Le projet RTM à Bédoin vise à stabiliser les sols, restaurer les écosystèmes forestiers, et prévenir les risques naturels. Grâce à des actions telles que le reboisement, la création de terrasses, et la gestion des eaux de ruissellement, Bédoin devient un modèle de préservation et de gestion durable des terrains de

montagne.

Crédit photo : ©C. Giboin - PNRMV



- En aucun cas les auteurs des contenus de ce site ne sauraient être tenus pour responsables de problèmes ou d'accidents sur les itinéraires cités.
- Cependant, nous comptons sur vous pour signaler toutes contradictions importantes entre cette fiche et le terrain.
- Pensez également à signaler les éventuels problèmes rencontrés pendant votre balade sur <http://sentinelles.sportsdenature.fr> (erreur de balisage, panneau défectueux, pollution, conflit d'usages...).
- La vente de cette fiche est autorisée au coût d'impression.
- Ne pas jeter dans la nature.

L'outil Geotrek a été financé par l'Union européenne, le Parc national des Ecrins et le Parc national du Mercantour.

Le projet Chemins des Parcs est financé par la Région Provence-Alpes-Côte-d'Azur et les Parcs naturels régionaux des Alpilles, de Camargue, du Luberon, du Queyras et du Verdon.

Ce projet partenarial rassemble également le Comité Régional du Tourisme, les agences départementales de développement touristique, les offices de tourisme et les syndicats d'initiative.

- The authors of this website will in no case be held responsible for problems or accidents on the routes mentioned.
- We count on you to point out any inconsistency between this content and the field itineraries
- Please report any problems encountered on the routes (route marking problems, defective panels, pollution, conflict of uses ...) on <http://sentinelles.sportsdenature.fr>
- The sale of this sheet is authorized at the cost of printing
- Please don't litter

The Geotrek tool was funded by the European Union, the Ecrins National Park and the Mercantour National Park.

The Chemins des Parcs project is funded by the Provence-Alpes-Côte-d'Azur Region and the regional nature parks of Alpilles, Camargue, Luberon, Queyras and the Verdon.

This project was developed in partnership with the Regional Tourism Committee, the departmental tourist development agencies, and tourist offices.

Avec le soutien de



Avec l'aide technique de :

- Office National des Forêt