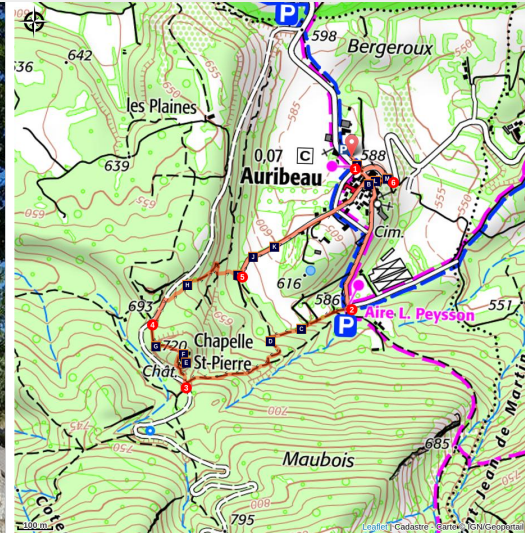


AURIBEAU - Tour de Saint-Pierre

Auribeau



La tour de Saint-Pierre (©Eric Garnier - PNR Luberon)

Immersion immédiate au cœur de la mémoire des lieux...

« Situé au pied du Mourre Nègre, sommet du Grand Luberon, et à l'extrémité du plateau des Claparèdes, Auribeau est une pépîte provençale posée au cœur d'un écrin de verdure. Hors les murs plus en amont, se dresse le site castral de Saint-Pierre, village primitif et site défensif. Restauré récemment, il présente de beaux vestiges : une tour carrée, des ruines d'habitations et la chapelle Saint-Pierre. J'ai beau connaître cette petite boucle, j'adore m'y ressourcer en prenant un peu de hauteur... » ! Delphine Pacchiano, conseillère en séjour à l'office de tourisme Pays d'Apt Luberon.

Infos pratiques

Pratique : À pied

Durée : 1 h 15

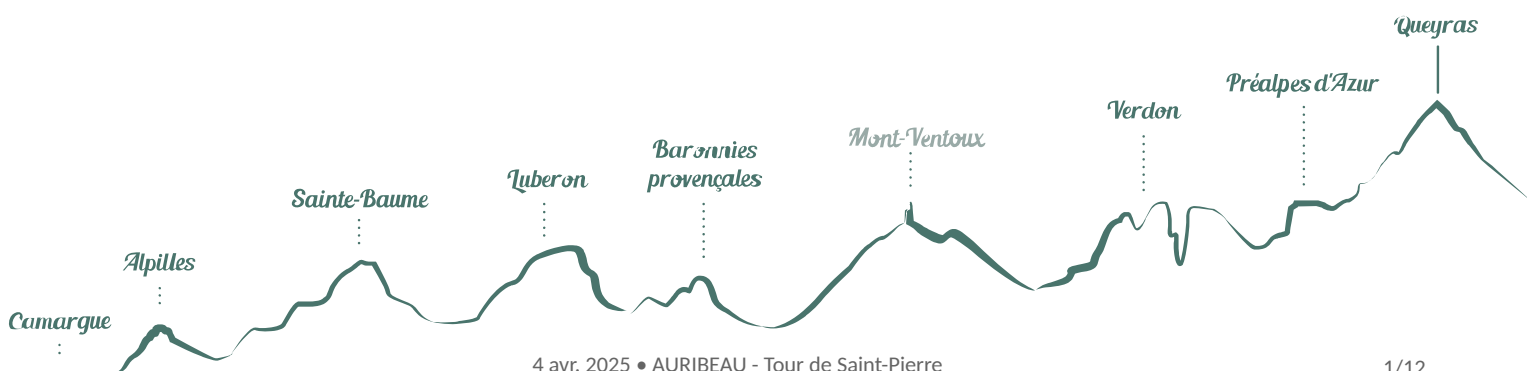
Longueur : 2.8 km

Dénivelé positif : 149 m

Difficulté : Facile

Type : Boucle

Thèmes : Flore, Patrimoine et histoire,
Point de vue



Itinéraire

Départ : Parking municipal, entrée nord du village d'Auribeau

Arrivée : Parking municipal, entrée nord du village d'Auribeau

Balisage :  PR  PR local

Gagner le fond du parking, gravir à droite les escaliers et déboucher sur la D48.

1- Filer à gauche, emprunter la route sur 20 m et pénétrer dans le village par la rue du Château (PR local balisé en vert). Virer à droite en direction de la mairie et gagner la place de la Fontaine. Avancer à gauche, passer devant la fontaine lavoir et continuer à droite rue du Four. Passer devant l'église Saint-Paul et poursuivre rue de la Vieille Fontaine (PR local). Face au portail d'entrée du cimetière, filer tout droit et descendre le chemin revêtu.

2- Au carrefour "Aire Lucien Peysson", bifurquer à droite et s'enrager sur le sentier qui démarre entre le parking et les champs cultivés (PR et PR local). Gravir le sentier caladé, franchir 4 lacets et atteindre en amont une piste DFCI.

3- Au carrefour avec la piste (cairn), virer à droite et grimper le petit sentier qui démarre entre les genêts (PR local balisé en vert). Gravir une section empierrée et par les escaliers à droite, gagner la coursière de la tour Saint-Pierre et le point de vue depuis le sommet du site castral. Ensuite, faire demi-tour, redescendre les escaliers, filer à droite et atteindre la chapelle Saint-Pierre légèrement en contrebas. Poursuivre à gauche et descendre le chemin en sous-bois.

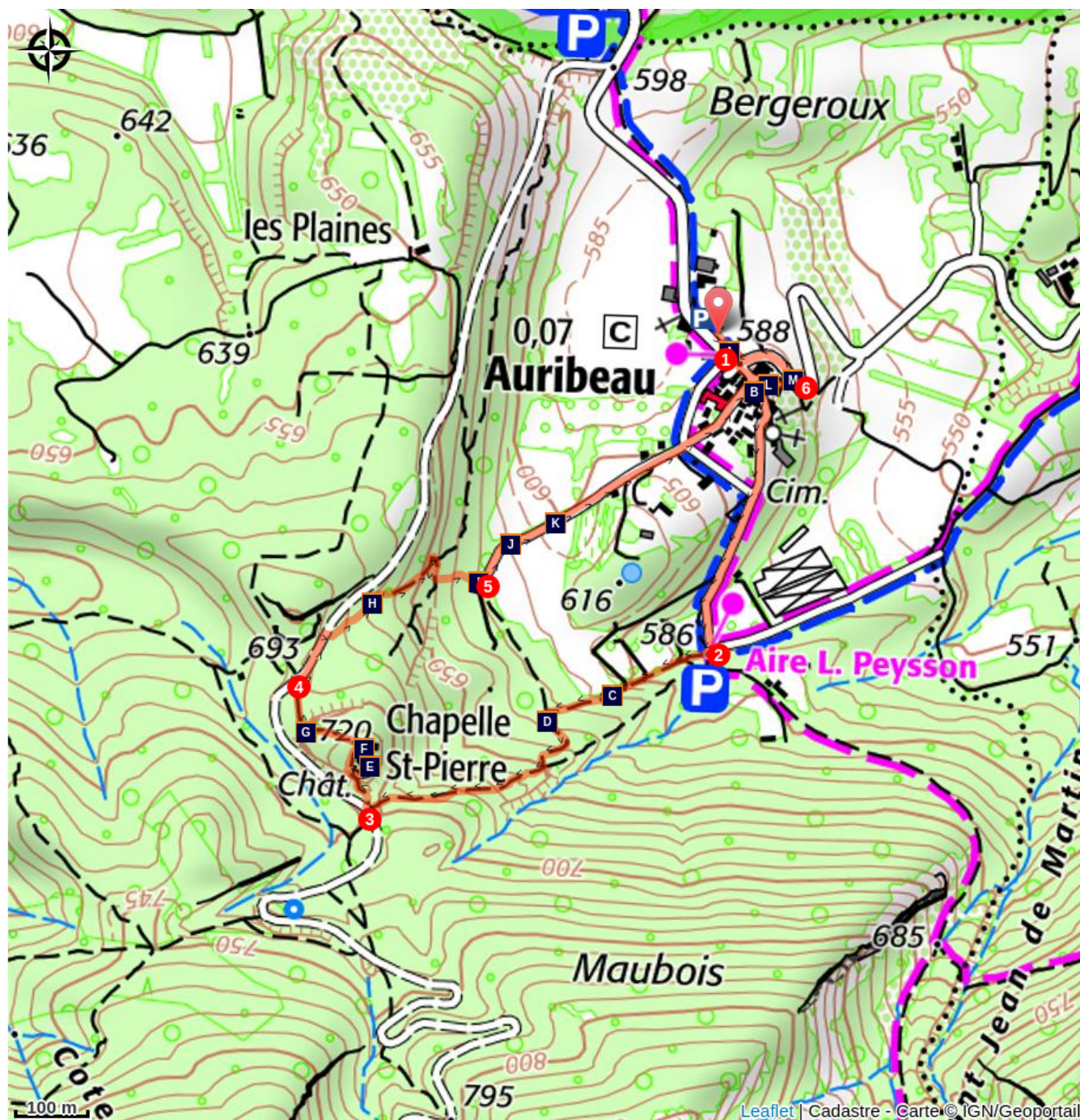
4- Déboucher sur la piste (attention au câble en travers le chemin empêchant la circulation motorisée !). Emprunter la piste à droite et 80 m plus bas, ne pas rater à droite l'entrée du sentier de Saint-Pierre. Franchir le talus et suivre le sentier à gauche (PR local). Franchir deux lacets et déboucher en lisière de bois.

5- Poursuivre à gauche et emprunter le chemin revêtu de la Rande. Longer les premières maisons d'Auribeau et au croisement avec la Route Jean Moulin, continuer tout droit rue Saint-Pierre et rejoindre le centre du village (PR local). A la place de la Fontaine, filer tout droit et 15 m après, bifurquer à droite et descendre la rue du Château.

6- Au déboucher sur la D48, virer à gauche et remonter le long de la chaussée (prudence !). Revenir au point 1 à l'entrée du village, puis, par les escaliers à droite, rejoindre le parking de départ.

Itinéraire du réseau touristique départemental de randonnée de Vaucluse (PDIPR 84) et PR local de la commune d'Auribeau.

Sur votre chemin...



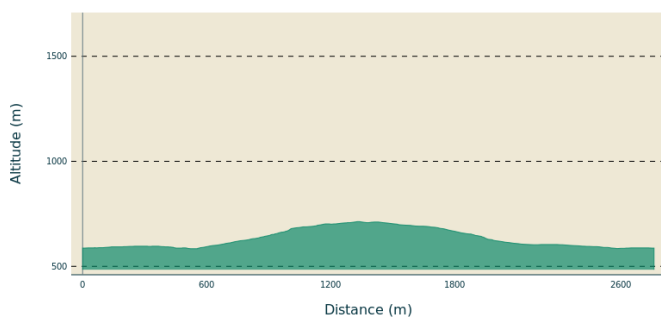
-  Auribeau, lauréat de l'ABC ! (A)
-  La fontaine à double canon (C)
-  Étonnante liane : la Clématite (E)
-  Chapelle Saint-Pierre d'Auribeau (G)
-  Eau furtive et précieuse (I)
-  Pie-grièche, entre champ et haie (K)
-  La nature est partout... (M)
-  Auribeau, village fleuri (B)
-  Calades provençales (D)
-  Castrum de Saint-Pierre d'Auribeau (F)
-  Vestiges reconquis (H)
-  Alouette, gentille alouette... (J)
-  Les résistantes messicoles (L)
-  Arboretum et plantes nectarifères (N)

Toutes les infos pratiques

⚠️ Recommandations

- Au point 4 : attention au câble en travers le chemin empêchant la circulation motorisée ! (passage libre juste à droite).
- ATTENTION ZONE PASTORALE autour du village et ce potentiellement toute l'année : en présence de chiens de protection venus à ma rencontre, je ne les caresse pas ni ne les menace. Je m'arrête, puis j'attends patiemment la fin du "contrôle" avant de reprendre calmement mon chemin en contournant le plus possible le troupeau. De préférence, ne pas emmener son chien et, sinon, bien le tenir en laisse. Pour mémoire, consulter [les bons réflexes à adopter face aux chiens de protection](#) et regarder [la vidéo sur les chiens des moutons](#) sur le Parc naturel régional du Luberon.
- RISQUE INCENDIE : Le feu est l'ennemi de la forêt... et du randonneur ! Je ne fume pas en forêt et n'y allume pas de feu, d'autant que quelle que soit la saison, c'est interdit ! Et en période estivale, avant de partir en balade, je me renseigne sur [les conditions et réglementations d'accès aux massifs forestiers](#).

Profil altimétrique



Altitude min 584 m
Altitude max 713 m

Accès routier

À 9 km au sud-est d'Apt par la D48.

Parking conseillé

Parking municipal situé en bord de D48, à l'entrée nord du village d'Auribeau.

Lieux de renseignements

OTI Pays d'Apt Luberon



788 avenue Victor Hugo, 84400 Apt

oti@paysapt-luberon.fr

Tel : +33 (0)4 90 74 03 18

<http://www.luberon-apt.fr/>

Sur votre chemin...



Auribeau, lauréat de l'ABC ! (A)

Niché dans un écrin de verdure, au pied des contreforts nord du Grand Luberon, Auribeau est un petit village authentiquement rural. Auribeau, tout comme Lauris, Puget-sur-Durance, Viens et Volx, sont les cinq premières communes du territoire qui, avec le Parc naturel régional du Luberon et ses partenaires, sont lauréats de l'appel à projets "Atlas de la biodiversité communale" lancé par l'Office français de la biodiversité en 2023. Un atlas de la biodiversité est une démarche qui permet à une collectivité de connaître, préserver et valoriser son patrimoine naturel avec la participation des habitants et acteurs locaux. Il recense des milieux et espèces présents sur un territoire donné et permet de cartographier les enjeux de biodiversité à l'échelle de ce territoire.

Crédit photo : ©Anne-Camille Vinson - PNR Luberon



Auribeau, village fleuri (B)

Auribeau est également lauréat de "3 fleurs" au concours [Villes & Villages Fleuris](#). Ce label national, déployé et soutenu par la Région Sud et le Département de Vaucluse, accompagne les collectivités dans leur transition vers un cadre de vie plus harmonieux et durable. Il valorise une démarche globale d'amélioration de qualité de vie et intègre des enjeux environnementaux majeurs : végétalisation des espaces publics, préservation des ressources naturelles, protection de la biodiversité et adaptation au changement climatique. Ces initiatives contribuent également à la mise en valeur du patrimoine, à l'implication citoyenne et au renforcement de l'attractivité résidentielle et touristique.

Crédit photo : ©Eric Garnier - PNR Luberon



La fontaine à double canon (C)

Le village fleuri d'Auribeau se distingue par son caractère authentique et isolé, au cœur d'un écrin de verdure. Et pourtant, en Luberon, l'eau a toujours été une ressource rare et les habitants ont dû redoubler d'efforts pour répondre à leurs besoins ainsi qu'à ceux des bêtes et des cultures. Ainsi, puits, citernes, aiguiers, aqueducs ou encore fontaines jalonnent le pays. Depuis le Moyen Age, les familles habitants sur le territoire d'Auribeau ont toujours été peu nombreuses et relativement dispersées. L'activité agricole s'exerçait néanmoins sur une grande partie de ce terroir peu fertile, qualifié de "petit, motteux et maigre et sec" au XVIe s.. Sur la place principale du village, aux belles façades du XVIIIe s., se dresse fièrement la fontaine aux deux canons et son lavoir couvert.

Crédit photo : ©Alain Hocquel - VPA



Calades provençales (D)

Les calades sont ces chemins empierrés ou ces rues en pente pavées que l'on retrouve en Provence. La racine « cal » réfère à la pierre et « cala » signifie « descendre » en provençal. Par extension, calader signifie paver. Ce revêtement de sol est constitué de pierres posées de chant (sur la partie la plus étroite), principalement des galets du Rhône ou de la Durance. Certains chemins et rues étaient pavés pour faciliter la marche des hommes et des animaux mais également pour limiter l'érosion.

Crédit photo : ©Anne-Camille Vinson - PNR Luberon



Étonnante liane : la Clématite (E)

Dans le virage du sentier, de grandes lianes accrochées aux chênes donnent un air de forêt primaire à cette chênaie. C'est la Clématite des haies, ou Vigne blanche (*Clematis vitalba*). Comme son nom l'indique, cette renonculacée aime les haies ! Mais elle pousse également dans les broussailles et les clairières fraîches. Parfois rampante, mais principalement grimpants, elle peut atteindre les 15 mètres de long. Peu d'espèces animales la consomme car sa sève fraîche provoque des ulcérations.


Crédit photo : ©Eric Garnier - PNR Luberon



Castrum de Saint-Pierre d'Auribeau (F)

Le site castral de Saint-Pierre d'Auribeau est implanté sur un piton rocheux. Ce castrum, attesté dès 1004, est dit inhabité en 1333. La topographie d'ensemble correspond à un éperon barré. À l'extrémité orientale sont conservés les éléments monumentaux, fortification et église, tandis que vers l'ouest s'étendaient en éventail les habitats villageois, protégés semble-t-il par un fossé. De plan carré, la tour carrée est conservée sur près de 8 m d'élévation. La moitié supérieure ainsi que la porte d'accès ménagée à l'étage ont été l'objet d'amples restaurations récentes.

Crédit photo : ©Eric Garnier - PNR Luberon



Chapelle Saint-Pierre d'Auribeau (G)

La chapelle Saint-Pierre était autrefois l'église du village d'Auribeau, implantée auprès d'elle sur le flanc de la butte, et qui fut déserté au XIVe s. La nef de deux travées se termine par une abside en hémicycle couverte en cul de-four. Le matériau est de belle qualité. La façade, le chœur et les chaînes d'angle sont en moyen appareil. Sur la façade, à droite de l'entrée principale, une inscription rappelle sa dédicace, un 30 mai : III KL IVNII DED I/CACIO... L'église Saint-Pierre d'Auribeau est mentionnée en 1158 parmi les biens dont le pape Adrien IV confirmait la possession à l'évêque d'Apt. Entre la fortification et l'église, des fouilles archéologiques ont mis en lumière la présence d'un cimetière.

Crédit photo : ©Eric Garnier - PNR Luberon



Vestiges reconquis (H)

En aval des fortifications et de la chapelle, on distingue encore très bien en bord de chemin les reliquats d'habitats, enclos et terrasses du site castral de Saint-Pierre d'Auribeau. Aujourd'hui les contours de l'éperon rocheux est recouvert d'une chênaie blanche assez dense qui apporte ombre, humidité et fraîcheur à l'ubac. Ainsi, la mousse forestière se régénère même après plusieurs mois sans apport d'eau, la vivace garance aux vertus multiples s'accroche un peu partout, le lierre grand pollinisateur et rare résistant au changement climatique pousse allègrement deux fois par an, le polypore ce champignon lignicole qui se nourrit de bois, l'armoie sur les arbres affaiblis, et le lamier pourpre aux jeunes têtes fleuries consommables trône entre les pierres... Ce cortège de plantes est assez courant sur les vallons et contreforts de la face nord du Grand Luberon.

Crédit photo : ©Eric Garnier - PNR Luberon



Eau furtive et précieuse (I)

L'eau est un élément particulièrement rare et peu visible dans le paysage auribellien. Il faut dire que l'ensemble de la commune repose sur un socle calcaire fracturé et fissuré. Les eaux de pluie s'infiltrent immédiatement dans les profondeurs du sous-sol et profitent très parcimonieusement aux êtres vivants en surface. A bien y regarder, comme ici le long de ce banc rocailleux, de nombreux petits réceptacles ou zones de suintement disséminés çà-et-là, accueillent malgré tout mais pour un temps seulement, les eaux de ruissellement essentielles à de nombreuses espèces...

Crédit photo : ©Eric Garnier - PNR Luberon



Alouette, gentille alouette... (J)

L'Alouette des champs est un passereau bien connu qui peuple traditionnellement les espaces bien dégagés de la campagne. Ses proies préférées, les insectes, étant en déclin, ses populations sont également en déclin. À Auribeau, comme sur le reste des crêtes du Grand Luberon, elle est encore présente en petites colonies. Vous ne manquerez pas de l'entendre, bien avant de la voir, au printemps, lorsqu'elle égaye l'atmosphère de son chant aigu, rapide et prolongé pendant de longues minutes.

Crédit photo : ©Eric Garnier - PNR Luberon



Pie-grièche, entre champ et haie (K)

La Pie-grièche écorcheur est un insectivore peu commun, qui ne dédaigne pas s'attaquer également à de petits vertébrés. Elle caractérise les paysages ruraux semi-ouverts, comme à Auribeau, parcelles séparées par des haies arbustives aux buissons épineux. Elle utilise ces fourrés pour y construire son nid, et les épines des arbustes pour y empaler les insectes en prévision de repas futurs. Observée en 1991, elle a été revue en 2024 à Saignon, où elle vient certainement chasser.

Crédit photo : ©DR-P. Dubois



Les résistantes messicoles (L)

Parmi les plantes des milieux agricoles, les plantes dites messicoles, c'est-à-dire étroitement associées aux cultures annuelles de céréales, constituent un cortège aujourd'hui en voie d'extinction au niveau national. Le Luberon résiste plutôt bien à cette disparition, sans l'enrayer pour autant. Certaines plantes messicoles remarquables subsistent encore à Auribeau, comme la Renoncule des champs, la Vachère, le Gaillet à trois cornes, le Bifora rayonnant ou le Glaieul d'Italie.

Crédit photo : ©DR-C. Moret



La nature est partout... (M)

Discrètes et courageuses, les plantes sauvages ou spontanées, trouvent avec mérite le moyen de s'installer dans les rues du village, là où on ne les attend pas : entre murs et trottoirs, entre les pavés, dans les fissures d'un mur, les contremarches d'un escalier, ou au pied d'un arbre. Loin d'être des "mauvaises herbes", ces individus isolés permettent aux insectes, escargots et oiseaux de se nourrir, tout en leur offrant le gîte et un endroit pour se reproduire. Ces plantes maintiennent également un peu de fraîcheur matinale en période estivale.

Crédit photo : ©Eric Garnier - PNR Luberon



Arboretum et plantes nectarifères (N)

Juste en contrebas de la chaussée, la commune d'Auribeau s'est lancée dans un projet de création d'un petit arboretum de collection. Sans espèces rares, il regroupe plutôt des essences rustiques sous notre climat ; feuillus, résineux, genévriers, fruitiers et autres. Mais aussi des plantes nectarifères ; érable champêtre, framboisier, vigne vierge, amandier, pissenlit, sauge, thym... Ces plantes favorisent la vie des insectes pollinisateurs et jouent un rôle crucial dans l'écosystème. Cet ensemble constitue un foyer pour une abondante activité biologique, offrant abri, nourriture et habitat à un large éventail d'espèces végétales et animales.

Crédit photo : ©Eric Garnier - PNR Luberon



- En aucun cas les auteurs des contenus de ce site ne sauraient être tenus pour responsables de problèmes ou d'accidents sur les itinéraires cités.
- Cependant, nous comptons sur vous pour signaler toutes contradictions importantes entre cette fiche et le terrain.
- Pensez également à signaler les éventuels problèmes rencontrés pendant votre balade sur <http://sentinelles.sportsdenature.fr> (erreur de balisage, panneau défectueux, pollution, conflit d'usages...).
- La vente de cette fiche est autorisée au coût d'impression.
- Ne pas jeter dans la nature.

L'outil Geotrek a été financé par l'Union européenne, le Parc national des Ecrins et le Parc national du Mercantour.

Le projet Chemins des Parcs est financé par la Région Provence-Alpes-Côte-d'Azur et les Parcs naturels régionaux des Alpilles, de Camargue, du Luberon, du Queyras et du Verdon.

Ce projet partenarial rassemble également le Comité Régional du Tourisme, les agences départementales de développement touristique, les offices de tourisme et les syndicats d'initiative.

- The authors of this website will in no case be held responsible for problems or accidents on the routes mentioned.
- We count on you to point out any inconsistency between this content and the field itineraries
- Please report any problems encountered on the routes (route marking problems, defective panels, pollution, conflict of uses ...) on <http://sentinelles.sportsdenature.fr>
- The sale of this sheet is authorized at the cost of printing
- Please don't litter

The Geotrek tool was funded by the European Union, the Ecrins National Park and the Mercantour National Park.

The Chemins des Parcs project is funded by the Provence-Alpes-Côte-d'Azur Region and the regional nature parks of Alpilles, Camargue, Luberon, Queyras and the Verdon.

This project was developed in partnership with the Regional Tourism Committee, the departmental tourist development agencies, and tourist offices.

www.cheminsdesparcs.fr

*Tours et détours dans les Parcs naturels régionaux
de Provence-Alpes-Côte d'Azur*

Avec le soutien de

