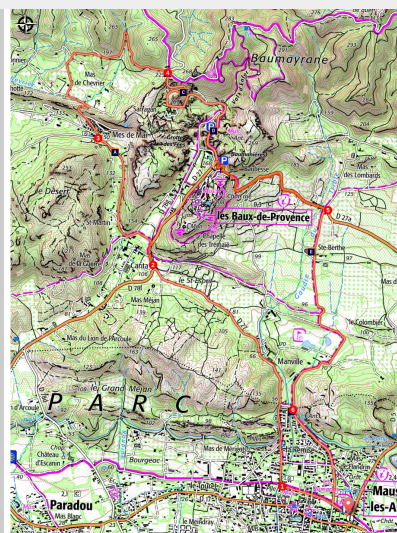


## MAUSSANE-LES-ALPILLES - Tour des Baux-de-Provence à vélo

Maussane-les-Alpilles



Vue sur les Baux-de-Provence (©N. Watteau)

*Une balade qui permet de faire le tour du rocher des Baux-de-Provence et de ses paysages emblématiques par de petites routes méconnues.*

« J'apprécie réaliser cet itinéraire tôt le matin ou en fin de journée pour profiter des jeux de lumières qui subliment les différentes vues sur le village des Baux de Provence ». Dorine Mathieu, chargée de projet cyclotourisme au Parc naturel régional des Alpilles.

### Infos pratiques

Pratique : Vélo

Durée : 1 h 30

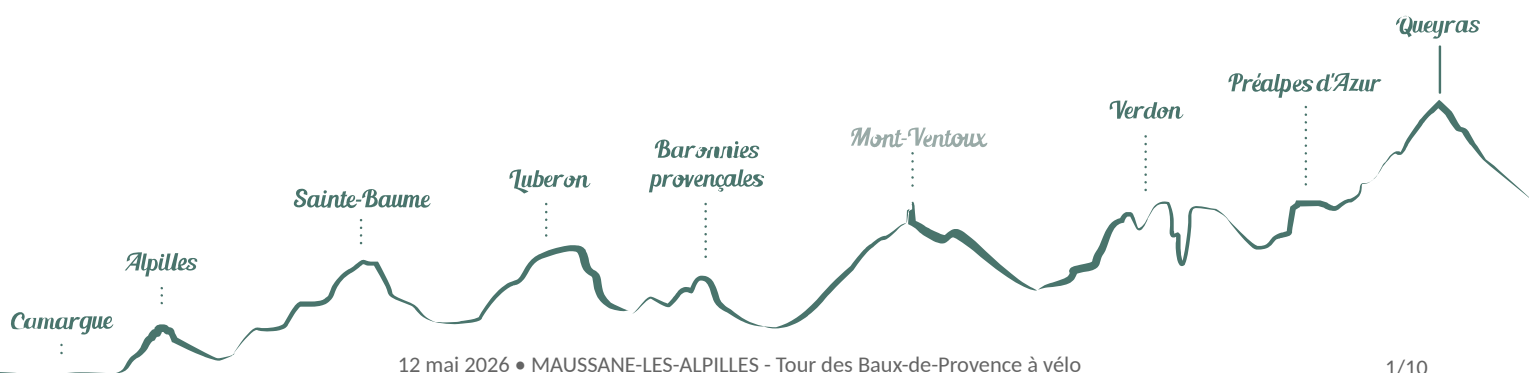
Longueur : 12.3 km

Dénivelé positif : 247 m

Difficulté : Moyen

Type : Boucle

Thèmes : Géologie, Point de vue -  
sommets



# Itinéraire

Départ : Parking Office de Tourisme, Maussane-les-Alpilles

Arrivée : Parking Office de Tourisme, Maussane-les-Alpilles

Balisage :  Non balisé

Au départ de l'office de tourisme, s'engager à droite sur l'avenue des Alpilles.

**1-** Au cédez-le-passage, tourner à droite sur la "route des Baux". Continuer sur 2km, passer devant le golf de Manville.

**2-** Se diriger à droite en direction du village des Baux-de-Provence sur la route en légère montée. Prendre ensuite à gauche vers la résidence de retraite Mas de Maï. Poursuivre sur cette route pendant 1km.

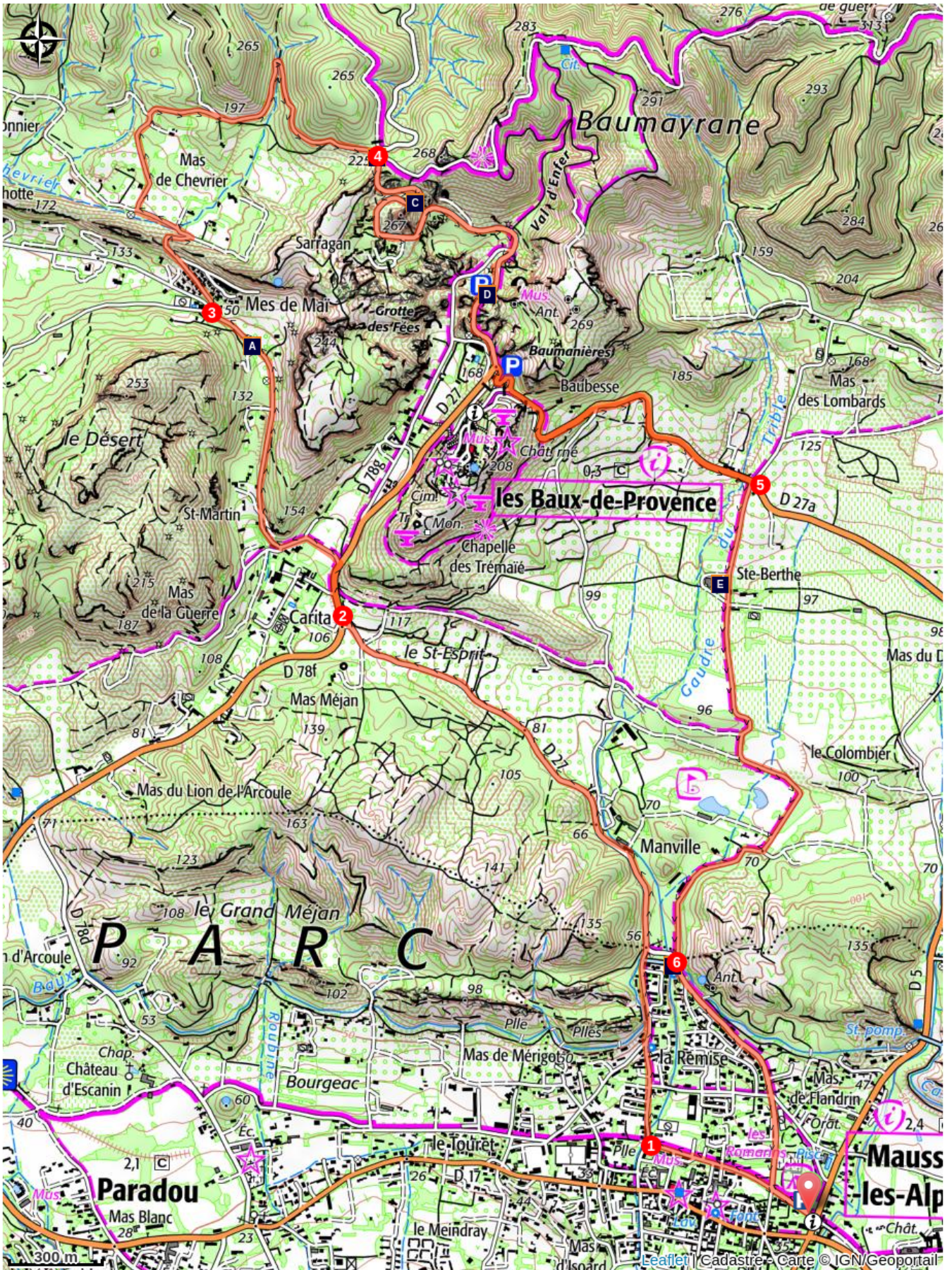
**3-** Tourner à droite au niveau du quartier du chevrier ; la route est en montée pendant 200m. Après la descente, continuer sur cette route qui monte en lacet sur plus de 1,4km jusqu'à rejoindre la D27.




**4-** À l'intersection avec la D27, au sommet du "Val d'Enfer" emprunter la route qui descend sur la droite. Passer devant les Carrières de Lumières, puis suivre la D27A en direction de la "cité des Baux". S'engager dans la descente sur près d'1km.




**5-** Dans la descente, tourner à droite à l'intersection au niveau du chemin de Sainte-Berthe. Rester sur ce chemin pendant 2km, longer le golf.

**6-** Au croisement, s'engager à gauche, passer sous le pont et rejoindre l'avenue des Alpilles. Au stop, aller sur la gauche jusqu'au parking de départ.

# Sur votre chemin...



-  Falaises du Val d'enfer (A)
-  Vue sur les Baux-de-Provence (C)
-  Mas Sainte-Berthe (E)

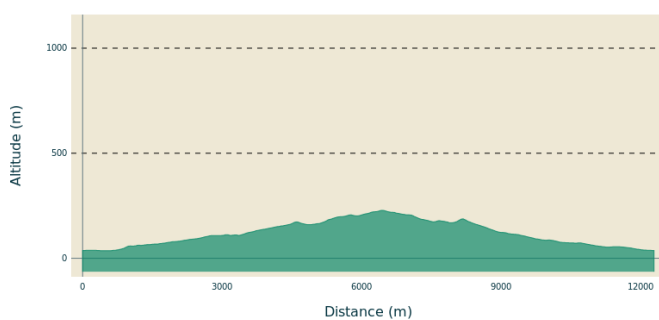
-  Vue sur le sud-ouest des Alpilles (B)
-  Carrières de Lumières (D)
-  Aqueduc du canal de la vallée des Baux (F)

# Toutes les infos pratiques

## ⚠️ Recommandations

- Entre les points 4 et 5 : route fréquentée en période touristique.
- RISQUE INCENDIE : le feu est l'ennemi de la forêt... et du randonneur ! Je ne fume pas en forêt et n'y allume pas de feu, d'autant que quelle que soit la saison, c'est interdit ! Et en période estivale, avant de partir en balade, je me renseigne sur les [conditions et réglementations d'accès aux massifs forestiers](#).

## Profil altimétrique



Altitude min 36 m  
Altitude max 228 m

## Transports

Balade accessible par les transports en commun ZOU !

Ligne 707 été (active du 5 juin au 31 août), arrêt "Espace de la Gare" - informations et horaires [en ligne](#)

Ligne 702, arrêt "Espace de la Gare" - informations et horaires [en ligne](#)

Les bus ZOU ! sont équipés de supports conçus pour le transport des vélos ; un lien [ci-joint](#) vous explique en détail l'utilisation des racks à vélo.

## Accès routier

À 10 km au sud-sud-ouest de Saint-Rémy-de-Provence, par la D5.

## Parking conseillé

Parking de l'Office de Tourisme, Maussane-les-Alpilles

## Lieux de renseignements

Maison du Parc naturel régional des Alpilles



2, boulevard Marceau, 13210 Saint-Rémy-de-Provence

[contact@parc-alpilles.fr](mailto:contact@parc-alpilles.fr)

Tel : +33 (0)4 90 90 44 00

<http://www.parc-alpilles.fr/>

OT Les Baux-de-Provence

Rue Porte Mage, Maison du Roy, 13520 Les Baux-de-Provence

[tourisme@lesbauxdeprovence.com](mailto:tourisme@lesbauxdeprovence.com)

Tel : +33 (0)4 90 54 34 39

<http://www.lesbauxdeprovence.com/>

OT Maussane-les-Alpilles

Avenue des Alpilles, 13520 Maussane-les-Alpilles

[tourisme@maussane.com](mailto:tourisme@maussane.com)

Tel : +33 (0)4 90 54 23 13

<http://www.maussane.com/>

# Sur votre chemin...

---



## Falaises du Val d'enfer (A)

Ces impressionnantes falaises nous offrent une vue imprenable sur l'œuvre du mouvement géologique de l'ère tertiaire, ajouté à l'érosion éolienne de cette roche calcaire, donnant ainsi naissance à des formes biscornues, presque fantastiques. Il s'agit du Val d'Enfer qui, dit-on, aurait inspiré l'Enfer de Dante. Elles abritent alors un bon nombre d'espèces venant se nicher dans les cavités créées par le polissage du mistral, tel que le Monticole bleu ou encore le Tichodrome échelette.

Crédit photo : ©Nina Houssais - PNR Alpilles

---



## Vue sur le sud-ouest des Alpilles (B)

C'est avec une superbe vue sur les reliefs de la partie sud-ouest des Alpilles, qu'on distingue le Mont Paon et le Mont Valence, tous deux hauts de 234 mètres. Ils sont encadrés par le Vallon de Cabrières et plus à l'ouest, par le Vallon de la Lèque. Ils ont été très tôt des lieux privilégiés de l'implantation de l'homme, comme en témoignent les différents vestiges présents sur le Mont Paon.

Crédit photo : ©Rémi Sérange - PNR Alpilles

---



## Vue sur les Baux-de-Provence (C)

Point de vue exceptionnel sur les Baux-de-Provence, labellisé "Plus Beaux Villages de France" et qui se trouve au sommet d'un éperon rocheux. Les Baux-de-Provence se caractérisent avant tout par leur château, témoin de la puissance de la famille des Baux et construit de façon semi-troglodyte. Cette pratique consiste à aménager des habitats en partie souterrains ou creusés dans la roche, à flanc de massif.

Crédit photo : ©Rémi Sérange - PNR Alpilles

---



## Carrières de Lumières (D)

D'abord appelée carrière des Grands Fonts, ce site d'exploitation de pierre de taille a cessé son activité en 1935. En 1959, le lieu est réinvesti par Jean Cocteau qui y tourne « Le Testament d'Orphée ». Puis, à partir de 1977, l'ancienne carrière est réhabilitée en haut lieu culturel, proposant des sons et lumières innovants sur les parois rocheuses. Ce site exceptionnel, désormais baptisé "Carrières de Lumières", propose une immersion au coeur des oeuvres de peintres de renom.

Crédit photo : ©Rémi Sérange - PNR Alpilles

---



## Mas Sainte-Berthe (E)

Le domaine du Mas Sainte-Berthe est un vignoble de 40 hectares, compris dans la zone d'Appellation d'Origine Protégée (AOP) des Baux-de-Provence. Jadis « Maison aux champs » du seigneur de Mollières, le domaine a été racheté par la famille David en 1950. Passionnée par le vin, elle entreprend la conversion progressive des terres, jusqu'alors peuplées d'abricotiers. La cave a été inaugurée en 1976.

Crédit photo : ©Rémi Sérange - PNR Alpilles

---



## Aqueduc du canal de la vallée des Baux (F)

Dans les Alpilles, l'eau est partout. Pour approvisionner l'ensemble des communes, de nombreux ouvrages hydrauliques ont été construits par l'homme. Au sein de Maussane-les-Alpilles, la situation géographique a conduit à la création d'un aqueduc pour faire passer le canal de la Vallée des Baux.

Crédit photo : ©Marianne Dispa - PNR Alpilles

---



- En aucun cas les auteurs des contenus de ce site ne sauraient être tenus pour responsables de problèmes ou d'accidents sur les itinéraires cités.
- Cependant, nous comptons sur vous pour signaler toutes contradictions importantes entre cette fiche et le terrain.
- Pensez également à signaler les éventuels problèmes rencontrés pendant votre balade sur <http://sentinelles.sportsdenature.fr> (erreur de balisage, panneau défectueux, pollution, conflit d'usages...).
- La vente de cette fiche est autorisée au coût d'impression.
- Ne pas jeter dans la nature.

L'outil Geotrek a été financé par l'Union européenne, le Parc national des Ecrins et le Parc national du Mercantour.

Le projet Chemins des Parcs est financé par la Région Provence-Alpes-Côte-d'Azur et les Parcs naturels régionaux des Alpilles, de Camargue, du Luberon, du Queyras et du Verdon.

Ce projet partenarial rassemble également le Comité Régional du Tourisme, les agences départementales de développement touristique, les offices de tourisme et les syndicats d'initiative.

- The authors of this website will in no case be held responsible for problems or accidents on the routes mentioned.
- We count on you to point out any inconsistency between this content and the field itineraries
- Please report any problems encountered on the routes (route marking problems, defective panels, pollution, conflict of uses ...) on <http://sentinelles.sportsdenature.fr>
- The sale of this sheet is authorized at the cost of printing
- Please don't litter

The Geotrek tool was funded by the European Union, the Ecrins National Park and the Mercantour National Park.

The Chemins des Parcs project is funded by the Provence-Alpes-Côte-d'Azur Region and the regional nature parks of Alpilles, Camargue, Luberon, Queyras and the Verdon.

This project was developed in partnership with the Regional Tourism Committee, the departmental tourist development agencies, and tourist offices.

[www.cheminsdesparcs.fr](http://www.cheminsdesparcs.fr)

*Tours et détours dans les Parcs naturels régionaux  
de Provence-Alpes-Côte d'Azur*

Avec le soutien de

