

## BLAUVAC - Notre Dame des Neiges

Blauvac



(©E. Aptel - OTI Ventoux Sud)

*Entre vigne, cerisaie et forêt c'est une balade ravissante aux couleurs changeantes en fonction de la saison tout particulièrement au printemps et à l'automne.*

« J'aime cette balade qui varie les plaisirs entre patrimoine et vergers. Nous avons apprécié la pause à la table de pique-nique ombragée de la chapelle ND des Neiges depuis laquelle le panorama sur le Mont Ventoux et ses combes est incroyable. D'ailleurs les points de vues sur le géant de Provence sont multiples durant tout le parcours. Un enchantement dont je ne me lasse pas ! enfin le choix de parcourir cette boucle en avril était choisi pour admirer les cerisiers en fleurs » Elsa Aptel, Office de Tourisme Ventoux Sud

### Infos pratiques

Pratique : À PIED

Durée : 1 h 30

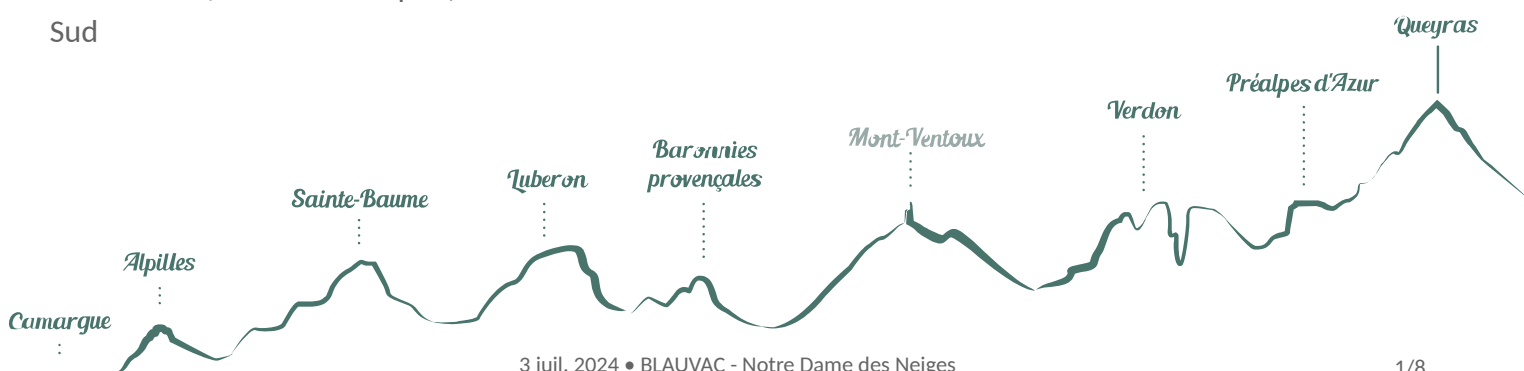
Longueur : 3.4 km

Dénivelé positif : 144 m

Difficulté : Très facile

Type : Boucle

Thèmes : Patrimoine et histoire



# Itinéraire

Départ : Parking de la Mairie, c

Arrivée : Parking de la Mairie, Blauvac

Balisage :  PR

Depuis le parking prendre derrière l'église la rue du Nord qui descend et devient sentier de pierre.

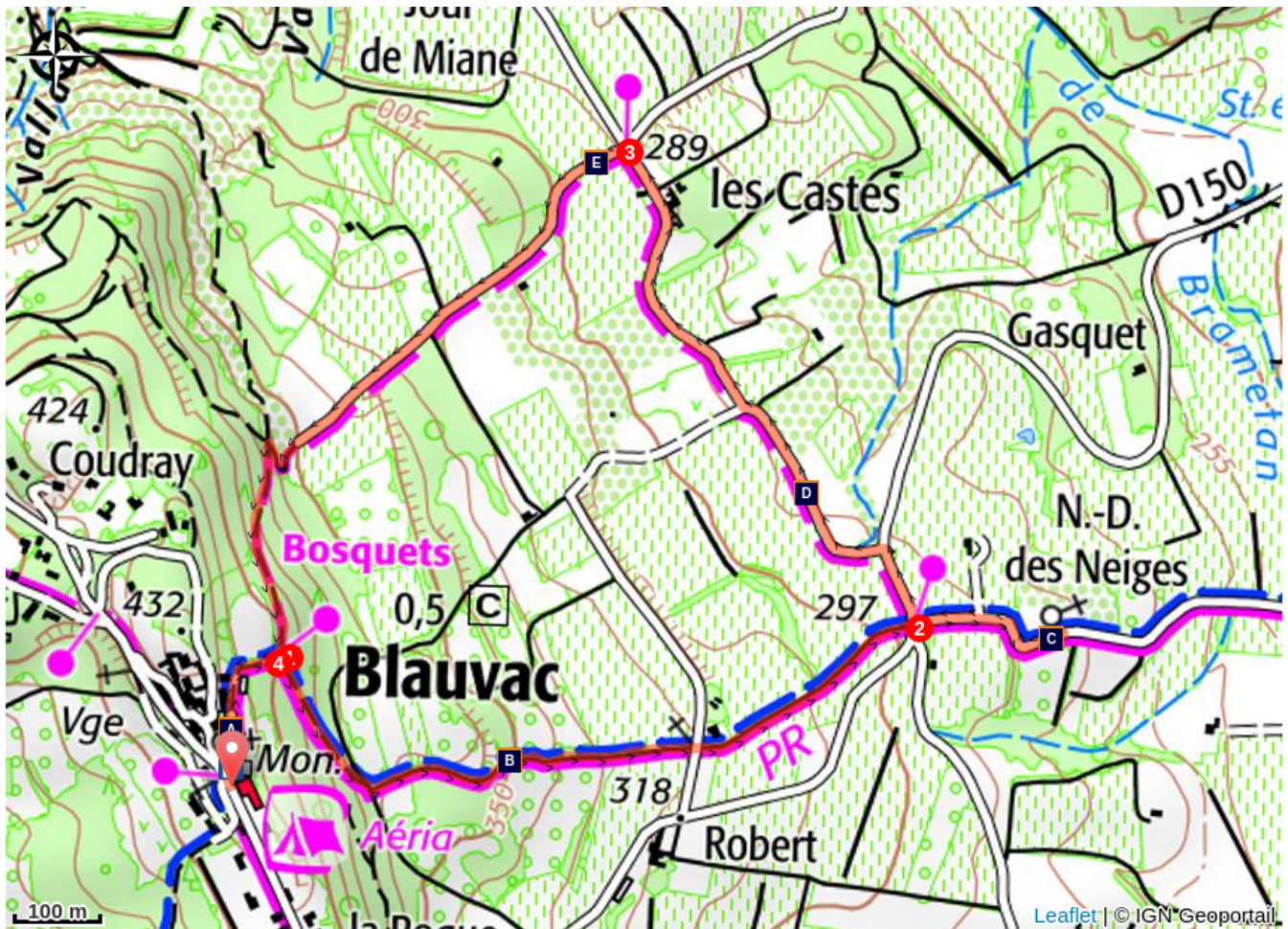
**1-** À "Bosquets" (398 m), prendre à droite sur le sentier ombragé qui descend. Traverser la petite route et poursuivre en face sur le chemin enherbé qui longe une maison et un champ de vigne.






**2-** Au carrefour "ND des Neiges " (300 m), descendre 200m jusqu'à la chapelle puis remonter, emprunter la route à droite sur 20 m puis tourner à gauche au stop sur un chemin goudronné.

**3-** À l'intersection "Les Castes" (290 m), monter à gauche sur le chemin qui passe entre les vignes.

**4-** À "Bosquets" (398 m), poursuivre à la montée à droite sur le sentier ombragé qui rejoint le parking de la mairie de Blauvac.

## Sur votre chemin...



-  Village de Blauvac (A)
-  Chapelle Notre-Dame-des-Neiges (C)
-  Vignoble (E)
-  L'olivier de Vaucluse (B)
-  Les Cerises (D)

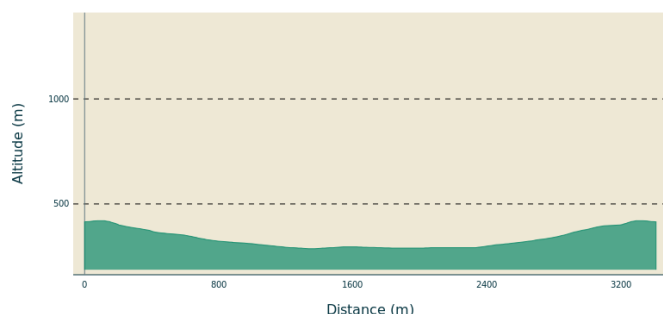


# Toutes les infos pratiques

## **Recommandations**

- Ne pas cueillir les fruits dans les vergers et les vignobles
- En période de chasse, portez une tenue de couleur vive, signalez-vous et respectez la signalétique disposée par les chasseurs.
- Si vous croisez un troupeau, contournez-le et respectez les règles de prudence vis-à-vis des chiens de protection.
- L'accès aux massifs forestiers est réglementé en période estivale (juin à septembre). Pour connaître le niveau de risque incendie du jour, composez le +33 (0)4 28 31 77 11 ou rendez-vous sur <https://www.risque-prevention-incendie.fr/vaucluse/>

## **Profil altimétrique**



Altitude min 287 m  
Altitude max 420 m

## **Accès routier**

A 14,6 km à l'est de Carpentras, par les D942 et D150

## **Parking conseillé**

Parking de la Mairie, Blauvac

## **Lieux de renseignements**

OTI Ventoux Sud - Villes-sur-Auzon



725, route de Carpentras ZA Les Fontaynes, 84570 Villes-sur-Auzon

[villes-sur-auzon@ventoux-sud.com](mailto:villes-sur-auzon@ventoux-sud.com)

Tel : +33 (0)4 90 40 49 82

<http://www.ventouxprovence.fr>

# Sur votre chemin...

---



## Village de Blauvac (A)

Bien qu'un oppidum celto-ligure à flanc de colline témoigne d'une présence bien plus ancienne, les habitants se sont installés sur l'arête calcaire au XIII<sup>e</sup> siècle, regroupant leurs maisons autour d'un imposant château et l'église Saint Sébastien. Cette place dominante entre Monts de Vaucluse et mont Ventoux confère à Blauvac de sublimes points de vue sur ces massifs.

Crédit photo : ©E. Aptel - OTI Ventoux Sud

---



## L'olivier de Vaucluse (B)

Arbres emblématiques de Provence, l'Aglandau nommée aussi « Verdale de Carpentras » est la variété d'olivier cultivée en Vaucluse pour sa bonne résistance au vent. Son fruit récolté en décembre est utilisé pour la production d'huile qui représente environ 20% de la production française

Crédit photo : ©C. Giboin - PNRMV

---



## Chapelle Notre-Dame-des-Neiges (C)

Cette chapelle qui porta le nom de Notre-Dame-de-Blaise, a été bâtie près d'un cimetière qui dut d'abord être païen, ce lieu d'inhumation a été identifié grâce à de nombreux ossements. Sa façade présente un mur pignon tronqué par un petit clocher-mur à une cloche. Aujourd'hui propriété de la Marie de Blauvac, cette chapelle fait l'objet d'un pèlerinage dédié à la Vierge le 5 août chaque année.

Crédit photo : Daniel Villanova

---



## Les Cerises (D)

Les cerises de bouche du territoire bénéficient de la marque « Cerise des Monts de Venasque » et de l'IGP « Cerise des Coteaux du Ventoux » dont les terroirs se chevauchent.

Burlat, Folfer, Van ou encore Summit sont autant de variétés de cerises dont le Vaucluse est le 1<sup>er</sup> département producteur de France. La superbe floraison de ces arbres aux pétales blanches débute fin mars et s'étale durant 4 semaines environ. Le calendrier de récolte s'étend de la mi-mai à la mi-juillet.

Crédit photo : ©E. Aptel - OTI Ventoux Sud

---



## Vignoble (E)

Protégé du mistral par le géant de Provence, le vignoble de l'AOC Ventoux s'étend sur 6 000 hectares. Les parcelles cultivées en terrasse dans cette partie de l'appellation bénéficient d'un microclimat qui donne des vins rouges, rosés, blancs frais et équilibrés.

Crédit photo : ©E. Aptel - OTI Ventoux Sud



- En aucun cas les auteurs des contenus de ce site ne sauraient être tenus pour responsables de problèmes ou d'accidents sur les itinéraires cités.
- Cependant, nous comptons sur vous pour signaler toutes contradictions importantes entre cette fiche et le terrain.
- Pensez également à signaler les éventuels problèmes rencontrés pendant votre balade sur <http://sentinelles.sportsdenature.fr> (erreur de balisage, panneau défectueux, pollution, conflit d'usages...).
- La vente de cette fiche est autorisée au coût d'impression.
- Ne pas jeter dans la nature.

L'outil Geotrek a été financé par l'Union européenne, le Parc national des Ecrins et le Parc national du Mercantour.

Le projet Chemins des Parcs est financé par la Région Provence-Alpes-Côte-d'Azur et les Parcs naturels régionaux des Alpilles, de Camargue, du Luberon, du Queyras et du Verdon.

Ce projet partenarial rassemble également le Comité Régional du Tourisme, les agences départementales de développement touristique, les offices de tourisme et les syndicats d'initiative.

- The authors of this website will in no case be held responsible for problems or accidents on the routes mentioned.
- We count on you to point out any inconsistency between this content and the field itineraries
- Please report any problems encountered on the routes (route marking problems, defective panels, pollution, conflict of uses ...) on <http://sentinelles.sportsdenature.fr>
- The sale of this sheet is authorized at the cost of printing
- Please don't litter

The Geotrek tool was funded by the European Union, the Ecrins National Park and the Mercantour National Park.

The Chemins des Parcs project is funded by the Provence-Alpes-Côte-d'Azur Region and the regional nature parks of Alpilles, Camargue, Luberon, Queyras and the Verdon.

This project was developed in partnership with the Regional Tourism Committee, the departmental tourist development agencies, and tourist offices.

[www.cheminsdesparcs.fr](http://www.cheminsdesparcs.fr)

*Tours et détours dans les Parcs naturels régionaux  
de Provence-Alpes-Côte d'Azur*

Avec le soutien de

