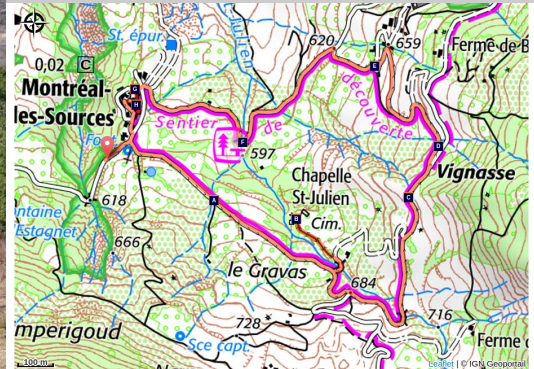


MONTREAL-LES-SOURCES - Sur les traces des sources

Montréal-les-Sources



Village de Montréal-les-Sources (PNR Baronnies provençales)

Évasion garantie sur les hauteurs de Montréal-les-Sources ! Une parenthèse rafraîchissante au grès des ruisseaux et cerisaiés.

"À la recherche d'une balade bucolique en pleine nature, j'ai été bien servi. Cet itinéraire sur les hauteurs m'a permis de découvrir l'authenticité de Montréal-les-Sources. Les reliefs de la vallée de l'Eygues en toile de fond sont remarquables. Les cerisaiés et sources avec une sensation de fraîcheur, rendent la balade agréable en toute saison. C'est un choix judicieux afin de se plonger dans le paysage agricole des Baronnies provençales." Hugo COLIN, stagiaire au Pnr des Baronnies provençales

Infos pratiques

Pratique : À PIED

Durée : 1 h 15

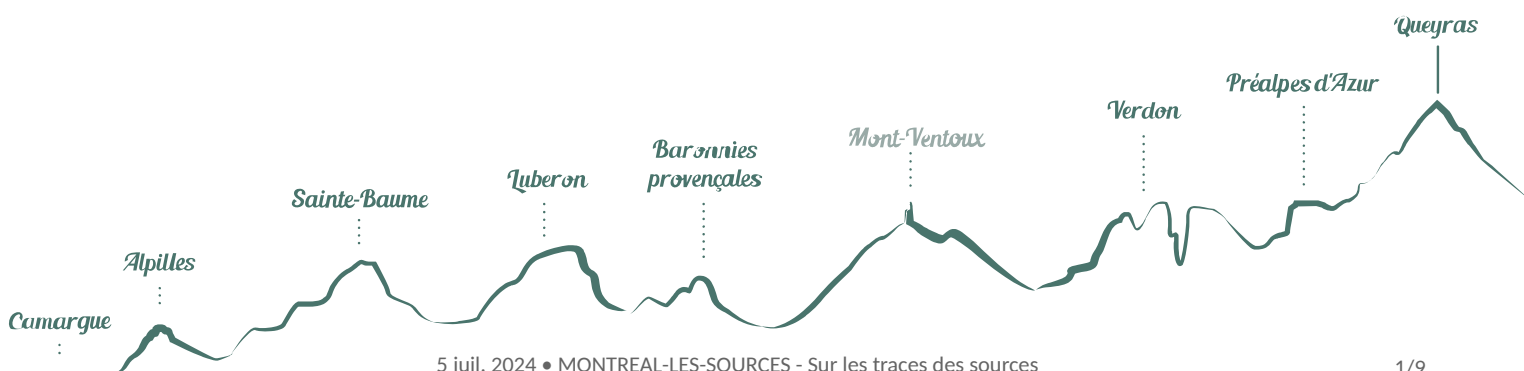
Longueur : 4.2 km

Dénivelé positif : 172 m

Difficulté : Très facile

Type : Boucle

Thèmes : Patrimoine et histoire,
Produits du terroir



Itinéraire

Départ : Parking pour les visiteurs, Montreal-les-Sources

Arrivée : Parking pour les visiteurs, Montreal-les-Sources

À partir du parking de Montréal-les-Sources, suivre la départementale en direction du village.

1- Prendre le "Chemin du Col d'Ambon" à droite.

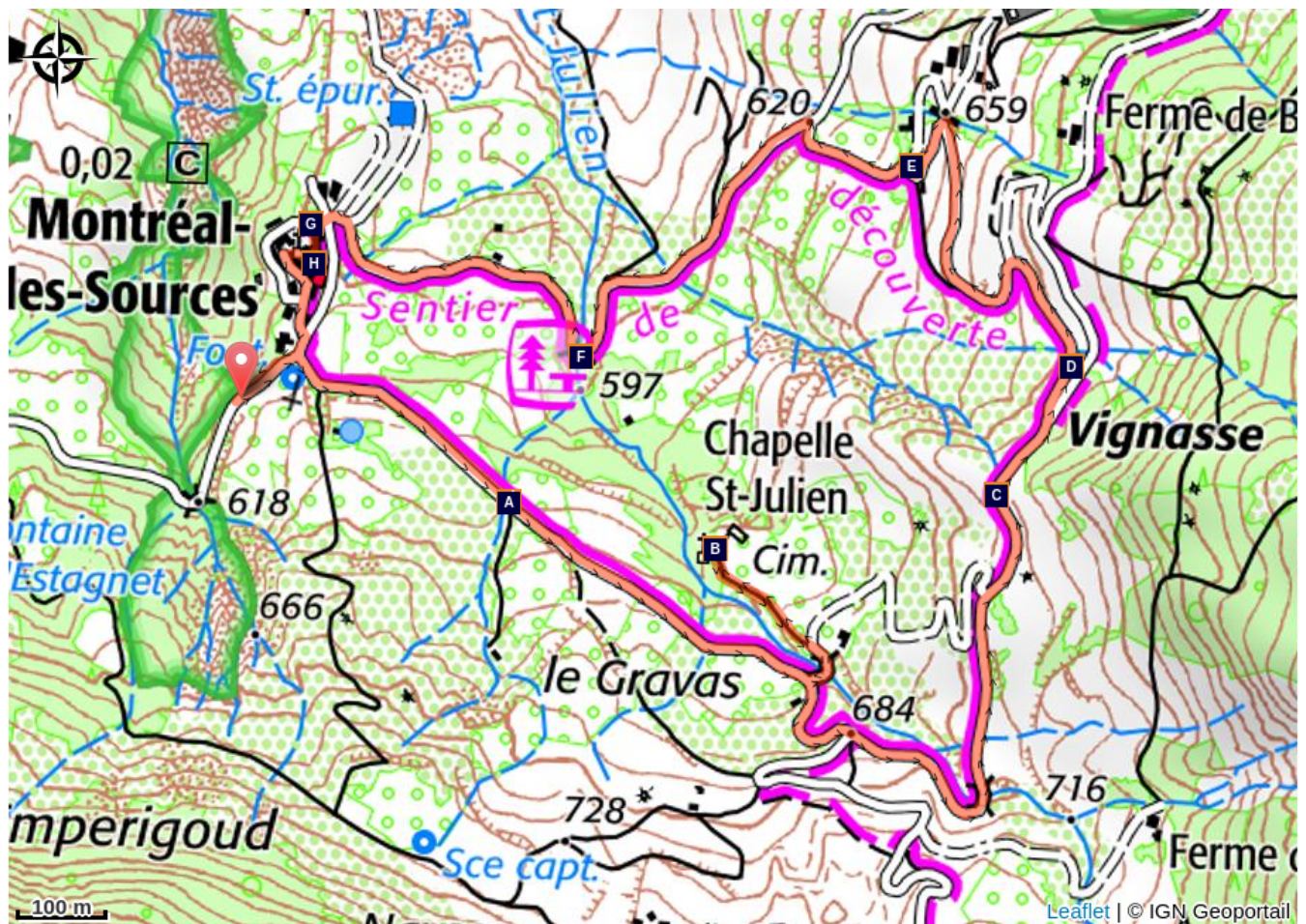
2- Au bout de 700m, bifurquer à gauche sur le chemin contournant le mas en direction de la chapelle Saint-Julien. Une fois arrivé, faire demi-tour afin de revenir sur la route. Poursuivre à gauche en laissant à droite l'itinéraire montant au col. Continuer sur 500m jusqu'à la prochaine jonction.

3- Redescendre vers Vignasse par la gauche.

4- Une fois le hameau passé, prendre la première à gauche afin de revenir vers Montréal-les-Sources. Après être passé au niveau de Ruisseau Saint-Julien, remonter en direction du village.

5- Prendre la première ruelle de gauche traversant le village. Au niveau de la fontaine sous le porche, suivre la calade à droite qui vous emmènera à droite et se dirige vers l'église. Contourner la place afin de revenir vers la sortie du village. En suivant la route à droite, arriver au parking.

Sur votre chemin...



-  Terre d'arboriculture (A)
-  Vue verdoyante ! (C)
-  Renaissance d'un vignoble (E)
-  Vivre en altitude (G)
-  Se recueillir (B)
-  Le mythe du légionnaire (D)
-  Les sources au service de la biodiversité (F)
-  La bugade provençale (H)

Toutes les infos pratiques

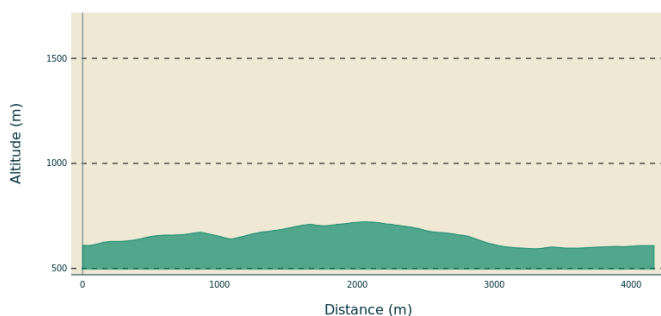
⚠️ Recommandations

RESPECTER LA TRANQUILITE du lieu où on se promène, [éviter de crier](#) et ne pas utiliser d'instruments ou d'appareils sonores (radio, etc.), par respect pour les autres usagers mais aussi pour la [quiétude de la faune](#), notamment en périodes de reproduction et d'hivernage où les animaux sont beaucoup plus vulnérables.

RISQUE INCENDIE. Le feu est l'ennemi de la forêt... et du randonneur ! [Ne pas fumer](#) en forêt et [ne pas allumer de feu](#), d'autant que quelle que soit la saison, c'est [interdit](#) ! Et en période estivale, avant de partir en balade, se renseigner sur les [conditions et réglementations d'accès aux massifs forestiers](#).

Une partie de l'itinéraire est fortement [exposée au soleil](#), prendre l'équipement nécessaire (eau, casquette, crème solaire, ...) pour les chaudes journées d'été. Privilégier un [départ tôt le matin](#) pour éviter les heures chaudes de la journée.

Profil altimétrique



Altitude min 594 m
Altitude max 722 m

Accès routier

Depuis Sahune (5km), traverser l'Eygues puis suivre la D 205 en direction de Montréal-les-Sources. Arrivé au village, le parking se situe à gauche.

Parking conseillé

Parking pour les visiteurs, Montréal-les-Sources

Lieux de renseignements

Maison du Parc naturel régional des Baronnies provençales



575 Route de Nyons - La plaine du Pont, 26510 Sahune

smbp@baronnies-provencales.fr

Tel : +33 (0)4 75 26 79 05

<http://www.baronnies-provencales.fr/>

OT Baronnies en Drôme Provençale - Rémuzat

Place du Champ de Mars, 26510 Rémuzat

remuzat@baronnies-tourisme.com

Tel : +33 (0)4 75 27 85 71

<http://www.baronnies-tourisme.com>

Sur votre chemin...



Terre d'arboriculture (A)

Le relief marneux de Montréal-les-Sources est un témoignage du développement de la culture et de l'élevage. Les cerisiers se succèdent dans des plantations en terrasse et bien irriguées. Depuis les années 60, "Burlats" et "Hedelfingen", variétés de cerises, ont été introduites sur ce territoire. Bien qu'il n'y ait plus d'agriculteurs locaux de nos jours, ces terres continuent d'être travaillées et entretenues par des exploitants de communes voisines.

Crédit photo : PNR Baronnies provençales



Se recueillir (B)

Située au sud-est du village, la Chapelle Saint-Julien fut construite sur un site gallo-romain. Datant du XII^{ème} siècle, cet édifice roman est un élément d'un prieuré fondé par les moines de Saint-May un siècle plus tôt. Il est situé à proximité d'un ruisseau portant le même nom, en référence à un soldat romain martyr. Son intérieur est décoré d'un buste du Christ et d'un autel datant du XVIII^{ème} siècle. L'abside et l'arc triomphal de cet édifice sont visibles de nos jours.

Crédit photo : Hugo COLIN - PNR Baronnies provençales



Vue verdoyante ! (C)

S'aventurer sur les hauteurs permet d'y admirer les pentes verdoyantes en direction de l'Eygues. Le Rocher de Bramard avec sa tête de Sphinx est visible à l'Est. Ce dernier est dominé par le sommet de la Montagne d'Angèle. Le Devès surplombe Sahune juste en face. Les sommets du Pays de Dieulefit se dessinent également à l'horizon. Enfin, en se tournant vers l'Ouest, il est possible de voir les vergers sur les contreforts de Serre Chapeau.

Crédit photo : Hugo COLIN - PNR Baronnies provençales



Le mythe du légionnaire (D)

Vétéran de la VIII^{ème} Légion Auguste, créée par Jules César vers 59 av JC, Lucius est un légionnaire gallo-romain. Considéré comme l'un des premiers habitants connus de Montréal-les-Sources, sa pierre tombale appuie cette hypothèse. Inscrite sur la tombe, la mention du défunt au nominatif, l'utilisation d'une plaque funéraire et la paléographie renvoient au I^{er} siècle. Découverte en 1947 par L.LAUGIER, elle est actuellement scellée dans les murs du château de Sahune.

Crédit photo : Epicherchel



Renaissance d'un vignoble (E)

Faisant référence aux grandes plantations de vignes ou à celle de mauvaise qualité, ce lieu-dit honore le passé viticole de son terroir. Ces dernières ont été remplacées par des cerisiers de nos jours. En effet, une épidémie de Phylloxera sévit en 1870. Cette moisissure, attaquant la vigne, entraîna sa disparition. Leur renaissance est due aux plants américains greffés sur ceux français. Le coteaux-des-Baronnies résulte de ce miracle.

Crédit photo : IFV Occitanie



Les sources au service de la biodiversité (F)

Étymologiquement parlant, Montréal-les-Sources fait référence aux sources captées et canalisées. Ces ruisseaux alimentent le village avec ses foyers et fontaines. Les excédents d'eau alimentent le ruisseau de Saint-Julien, qui traverse les communes de Sahune et Saint-May avant de se jeter dans l'Eygues. Terres fertiles, le territoire de Montréal-les-Sources regorge d'une riche faune et flore. Il est possible d'observer différentes espèces de plantes méditerranéennes, reptiles, amphibiens et libellules.

Crédit photo : Hugo COLIN - PNR Baronnies provençales



Vivre en altitude (G)

Fondé dès la colonisation romaine, le village connaît son apogée dès le Moyen-âge. Haut perché, il est protégé par un castrum. Il s'agit d'une muraille semblable à celle qui entoure les camps romains. Ce hameau est assez compact avec des habitants qui vivent en autarcie. Les habitations s'imbriquent les unes dans les autres, reliées par des calades avec porches et passerelles. L'église Saint-Julien est décorée avec un vitrail, 3 statues attribuées à la vierge et Saint Joseph ainsi qu'un confessionnal.

Crédit photo : Hugo COLIN - PNR Baronnies provençales



La bugade provençale (H)

Construits en 1885 au même moment que l'école publique, le lavoir et la fontaine répondent à une politique nationale visant à développer l'hygiène. Construite en pierre calcaire, la fontaine est équipée de 2 canons, dont on peut deviner la tête d'un dauphin sur l'un d'entre eux. Le lavoir est composé de 2 bassins. Le plus gros sert à rincer le linge après la "bugade", lessive. Le plus petit accueillait les eaux claires. Les pierres patinées rappellent le linge frotté et tapé par les lavandières.

Crédit photo : Mes belles images de Provence.



- En aucun cas les auteurs des contenus de ce site ne sauraient être tenus pour responsables de problèmes ou d'accidents sur les itinéraires cités.
- Cependant, nous comptons sur vous pour signaler toutes contradictions importantes entre cette fiche et le terrain.
- Pensez également à signaler les éventuels problèmes rencontrés pendant votre balade sur <http://sentinelles.sportsdenature.fr> (erreur de balisage, panneau défectueux, pollution, conflit d'usages...).
- La vente de cette fiche est autorisée au coût d'impression.
- Ne pas jeter dans la nature.

L'outil Geotrek a été financé par l'Union européenne, le Parc national des Ecrins et le Parc national du Mercantour.

Le projet Chemins des Parcs est financé par la Région Provence-Alpes-Côte-d'Azur et les Parcs naturels régionaux des Alpilles, de Camargue, du Luberon, du Queyras et du Verdon.

Ce projet partenarial rassemble également le Comité Régional du Tourisme, les agences départementales de développement touristique, les offices de tourisme et les syndicats d'initiative.

- The authors of this website will in no case be held responsible for problems or accidents on the routes mentioned.
- We count on you to point out any inconsistency between this content and the field itineraries
- Please report any problems encountered on the routes (route marking problems, defective panels, pollution, conflict of uses ...) on <http://sentinelles.sportsdenature.fr>
- The sale of this sheet is authorized at the cost of printing
- Please don't litter

The Geotrek tool was funded by the European Union, the Ecrins National Park and the Mercantour National Park.

The Chemins des Parcs project is funded by the Provence-Alpes-Côte-d'Azur Region and the regional nature parks of Alpilles, Camargue, Luberon, Queyras and the Verdon.

This project was developed in partnership with the Regional Tourism Committee, the departmental tourist development agencies, and tourist offices.

www.cheminsdesparcs.fr

*Tours et détours dans les Parcs naturels régionaux
de Provence-Alpes-Côte d'Azur*

Avec le soutien de

