

## LA MOTTE-CHALANCON - Le Pas du Pousterlou à VTT

La Motte-Chalancon



Itinéraire VTT du Pas du Pousterlou (PNR Baronnies provençales)

*Un itinéraire physique qui vaut le détour avec des vues imprenables sur la vallée de l'Oule. Vos efforts porteront leurs fruits !*

"Amoureux de la nature et de l'effort physique, cet itinéraire est fait pour vous. Bien qu'intensives, deux montées m'ont offert une vue surprenante sur les monts aux alentours ainsi que sur la cuvette de La Motte-Chalancon. Amateur de sensations fortes, le passage de certains "singles" permet de jouer avec les reliefs marneux du terrain. Je le conseille pour les sportifs aguerris, avides de découvertes patrimoniales !" Hugo COLIN, stagiaire au Pnr des Baronnies provençales

### Infos pratiques

Pratique : VTT

Durée : 4 h

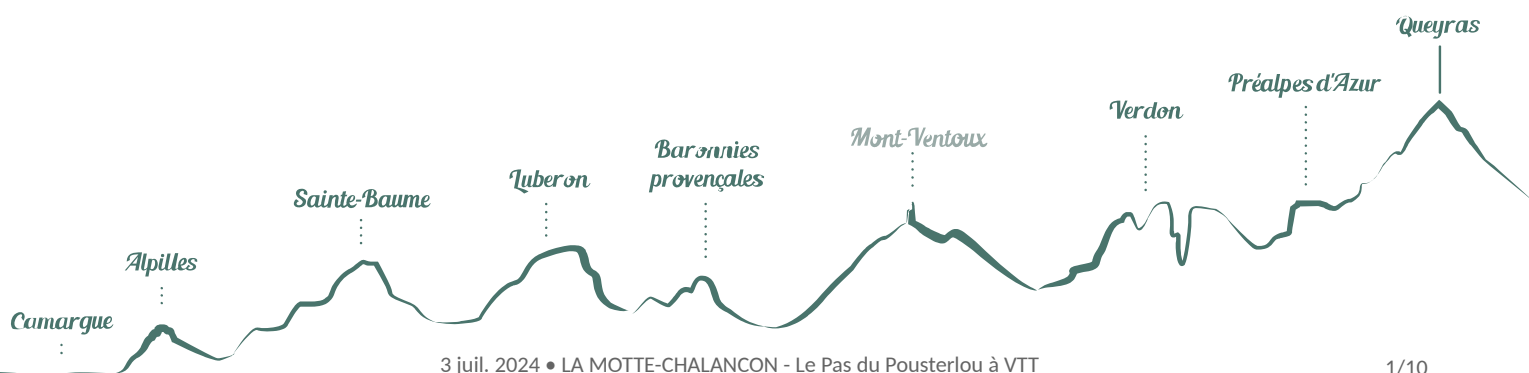
Longueur : 23.7 km

Dénivelé positif : 1125 m

Difficulté : Difficile

Type : Boucle

Thèmes : Géologie, Patrimoine et histoire



# Itinéraire

Départ : Place du Pont

Arrivée : Place du Pont

À partir de la Place du Pont, poursuivre la D61 en direction de la Charce. Prendre la première à gauche vers l'Altiport. Après avoir longé la Place des Écoles, tourner à droite sur la Rue du Colet. À la première intersection, prendre à droite la Route de Saint Antoine.

**1-** Après être passé devant le Foyer Clair Matin, suivre la piste sur la gauche montant en virages. 2km après, laisser le sentier menant à l'altiport à droite et rester sur la piste à gauche. Continuer jusqu'à atteindre le lieu « Gaudissaud » dans un virage.

**2-** Serrer à droite sur la piste afin d'atteindre le Pas du Pousterlou au bout d'1,8km. Faire demi-tour et prendre la première à droite redescendant vers la Combe Bernard.

**3-** Poursuivre la route à droite. Une fois passé le hameau de Cassan, bifurquer sur le sentier de gauche à l'approche du virage en épingle à cheveux.

**4-** Après avoir traversé des marnes sur plus d'un kilomètre, suivre la piste se transformant rapidement en route goudronnée. Une fois les Bayles passées, prendre à droite la Route des Clots. Redescendre dans le creux de la vallée.

**5-** Remonter sur l'autre versant en suivant la route de droite. Redescendre sur la D135 pendant 800m jusqu'à arriver sur une piste à droite peu après un virage marqué.

**6-** Rester sur cette piste sur environ 2km. Après avoir passé 4 grands tournants, arriver à une intersection à proximité des crêtes.

**7-** Redescendre à gauche avant de tourner rapidement sur un single à gauche également. Se transformant en piste marneuse, prendre la troisième à droite.

**8-** Descendre sur près de 900m dans les marnes et les champs. Suivre le Chemin d'Arnayon à droite vers La Motte-Chalancon. Prendre le pont à gauche afin d'arriver sur la Place du Pont.



# Sur votre chemin...



- |  |  |
|--|--|
|  |  |
|  |  |
|  |  |
|  |  |
|  |  |

# Toutes les infos pratiques

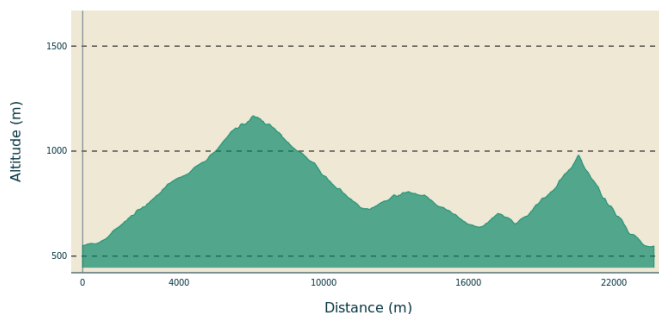
## ⚠️ Recommandations

RESPECTER LA TRANQUILLITE du lieu où on se promène, [éviter de crier](#) et ne pas utiliser d'instruments ou d'appareils sonores (radio, etc.), par respect pour les autres usagers mais aussi pour la [quiétude de la faune](#), notamment en périodes de reproduction et d'hivernage où les animaux sont beaucoup plus vulnérables.

RISQUE INCENDIE. Le feu est l'ennemi de la forêt... et du randonneur ! [Ne pas fumer](#) en forêt et [ne pas allumer de feu](#), d'autant que quelle que soit la saison, c'est [interdit](#) ! Et en période estivale, avant de partir en balade, se renseigner sur les [conditions et réglementations d'accès aux massifs forestiers](#).

Une partie de l'itinéraire est fortement [exposée au soleil](#), prendre l'équipement nécessaire (eau, casquette, crème solaire, ...) pour les chaudes journées d'été. Privilégier un [départ tôt le matin](#) pour éviter les heures chaudes de la journée.

## Profil altimétrique



Altitude min 545 m  
Altitude max 1168 m

## Accès routier

Depuis Cornillon sur l'Oule (3km) ou La Charce (6km), suivre la D 61 jusqu'à rentrer dans la Motte Chalancon. La Place du Pont et son parking de l'Office du tourisme se situe en plein cœur du centre-ville, à proximité de la route.

## Parking conseillé

Place du Pont

## Lieux de renseignements

Maison du Parc naturel régional des Baronnies provençales



575 Route de Nyons - La plaine du Pont, 26510 Sahune

[smbp@baronnies-provencales.fr](mailto:smbp@baronnies-provencales.fr)

Tel : +33 (0)4 75 26 79 05

<http://www.baronnies-provencales.fr/>

OT Baronnies en Drôme Provençale - Rémuzat

Place du Champ de Mars, 26510 Rémuzat

[remuzat@baronnies-tourisme.com](mailto:remuzat@baronnies-tourisme.com)

Tel : +33 (0)4 75 27 85 71

<http://www.baronnies-tourisme.com>

# Sur votre chemin...

---



## Village médiéval au coeur de la vallée (A)

Carrefour entre le Pays de Dieulefit, la vallée de la Drôme et le Rosanais, La Motte-Chalancon se situe au cœur de massifs montagneux dessinés par l'érosion. Dominé par son château, ce village est de forme arrondie avec une multitude de ruelles et des habitations aux couleurs rosées. Habité dès les gallos-romains, le bourg se développe au Moyen Âge avec la présence de fortifications. Le village sera cependant assiégé puis attaqué durant les guerres de religion.

Crédit photo : Hugo COLIN - PNR Baronnies provençales

---



## Haut lieu de l'aviation (B)

Situé à 900m d'altitude et dominant la Motte-Chalancon, l'altiport de la Chau est né sous l'impulsion de 5 locaux passionnés à la fin des années 80. Avec son terrain en pente, son emplacement est choisi afin de faciliter les atterrissages et décollages. Ayant une activité importante, les années 90 voient l'inauguration de nombreux agréments comme un hangar et un chalet. Depuis, il s'est ouvert à des milliers d'aviateurs amateurs ou professionnels venant à la découverte du sud-est.

Crédit photo : <https://www.altisurfacelamotte-lfje.fr>

---




## Un point culminant mythique (C)

Avec ses 1180m d'altitude, le Pas du Pousterlou domine la vallée du ruisseau d'Aiguebelle, alimentant le village de la Motte-Chalancon. Ce lieu permet d'observer facilement les monts aux alentours, dont la Montagne d'Angèle et le Mont-Ventoux. Il s'agit également d'un lieu de passage afin d'atteindre la Montagne des Ruelles, la Montagne d'Ayalant et le Serre du Riou.

Crédit photo : Pascal BOURGINE - La Motte-Chalancon

---



## Falaises à la biodiversité multiple (D)

Les crêtes des Ruelles sont au-delà d'un point de vue, une frontière naturelle entre pentes de chênaies et espaces boisés de pins sur le plateau. Elles abritent une flore protégée avec entre autres des pivoines sauvages, de la joubarbe et des cheveux d'ange. La faune trouve refuge dans les cavités jalonnant le site. Il est possible de retrouver différentes races de chauve-souris, lérots et blaireaux.

Crédit photo : <https://www.randos-lamottechalancon.com>





## En rouge et noir (E)

La montagne de l'Eyriau, située au nord de la Motte-Chalancon, est un lieu d'observation d'espèces d'oiseaux rares. Les craves à bec rouge y sont très réputés. Petit corvidé au plumage noir, il est reconnaissable à ses pattes et son bec rouge vermillon. Il se différencie du chocard, qui a un bec jaune voire orangé. Se nourrissant de petits invertébrés, il peuple les Alpes et les Pyrénées, à proximité de cavités de falaises et d'avens.

Crédit photo : LPO Française



## Massifs marneux à perte de vue (F)

Les marnes façonnent le paysage géologique des Baronnies Provençales. En effet, les ravins résultent de l'érosion de ces roches sédimentaires. Datant d'il y a 185 millions d'années, elles sont composées de carbonates et de minéraux argileux. Résistantes à l'abri de l'air et de l'humidité, elles sont favorables à la conservation des fossiles. Leurs couleurs sont nombreuses et varient en fonction de la quantité de sédiments dans un environnement pauvre en oxygène.

Crédit photo : Hugo COLIN - PNR Baronnies provençales



## Relief inversé "façon baba" (G)

La géologie du territoire de la Motte-Chalancon est en corrélation avec les cours d'eau et l'érosion. Les marnes noires modélisent les pentes verdoyantes. Les replats comme La Chau et Le Rif correspondent à des zones d'agriculture privilégiées. Cette cuvette est entourée de nombreuses falaises aux alentours de 1000 à 1400m telles la Montagne de Longue Serre et la Montagne des Ruelles. Ces dernières sont cisailées par des cluses, gorges étroites, creusées par les affluents de l'Oule.

Crédit photo : Hugo COLIN - PNR Baronnies provençales



## Au pied du rocher (H)

Bien que liés administrativement parlant, Chalancon et la Motte-Chalancon ont des différences flagrantes. Construit à flanc de montagne, le village de Chalancon se situe sous la menace des éboulements du rocher dominant. En effet, le village connaît une catastrophe en 1720 avec un éboulement détruisant l'essentiel du village. De nos jours, le village est reconstruit et il nous reste des vestiges du château des Monteynards.

Crédit photo : Hugo COLIN - PNR Baronnies provençales



## Des monts à l'horizon (I)

Dominant la vallée de l'Oule, la Montagne de Longue Serre nous offre un panorama à 180°. La montagne d'Oule se situe au sud-est au-dessus de la Motte-Chalancon. Plus à l'est, la Montagne des Ruelles, la Serre du Riou et la Montagne d'Alayant se dessinent sur les hauteurs. Enfin, la barre rocheuse en prolongement du hameau de Raton est la Montagne de l'Eyriou.

Crédit photo : Hugo COLIN - PNR Baronnies provençales

---



## L'âge d'or des meuniers (J)

Le ruisseau d'Aiguebelle et ses canaux furent exploités par des moulins pendant des dizaines d'années. Un moulin à farine, mentionné au XVIème siècle, fonctionna jusqu'en 1956. La famille Broc fabriqua également de l'huile de noix puis des pâtes alimentaires. Enfin, un dernier moulin servit à l'industrie textile dans le foulage du chanvre. Transformé ensuite en toile, on pouvait ensuite le teindre.

Crédit photo : Hugo COLIN - PNR Baronnies provençales





- En aucun cas les auteurs des contenus de ce site ne sauraient être tenus pour responsables de problèmes ou d'accidents sur les itinéraires cités.
- Cependant, nous comptons sur vous pour signaler toutes contradictions importantes entre cette fiche et le terrain.
- Pensez également à signaler les éventuels problèmes rencontrés pendant votre balade sur <http://sentinelles.sportsdenature.fr> (erreur de balisage, panneau défectueux, pollution, conflit d'usages...).
- La vente de cette fiche est autorisée au coût d'impression.
- Ne pas jeter dans la nature.

L'outil Geotrek a été financé par l'Union européenne, le Parc national des Ecrins et le Parc national du Mercantour.

Le projet Chemins des Parcs est financé par la Région Provence-Alpes-Côte-d'Azur et les Parcs naturels régionaux des Alpilles, de Camargue, du Luberon, du Queyras et du Verdon.

Ce projet partenarial rassemble également le Comité Régional du Tourisme, les agences départementales de développement touristique, les offices de tourisme et les syndicats d'initiative.

- The authors of this website will in no case be held responsible for problems or accidents on the routes mentioned.
- We count on you to point out any inconsistency between this content and the field itineraries
- Please report any problems encountered on the routes (route marking problems, defective panels, pollution, conflict of uses ...) on <http://sentinelles.sportsdenature.fr>
- The sale of this sheet is authorized at the cost of printing
- Please don't litter

The Geotrek tool was funded by the European Union, the Ecrins National Park and the Mercantour National Park.

The Chemins des Parcs project is funded by the Provence-Alpes-Côte-d'Azur Region and the regional nature parks of Alpilles, Camargue, Luberon, Queyras and the Verdon.

This project was developed in partnership with the Regional Tourism Committee, the departmental tourist development agencies, and tourist offices.

[www.cheminsdesparcs.fr](http://www.cheminsdesparcs.fr)

*Tours et détours dans les Parcs naturels régionaux  
de Provence-Alpes-Côte d'Azur*

Avec le soutien de

