

## SAINT-JURS - Bras d'Asse - La Routo

Saint-Jurs



Transhumance en route pour Saint Jurs (©Emmanuel Breteau)

### *Vous allez quitter le plateau de Valensole pour la vallée de l'Asse*

La descente depuis Saint-Jurs puis les dernières traversées  
des champs de lavandes avant de prendre la draille  
mythique du poteau de Telle pour rejoindre la fraîcheur  
dans la vallée de l'Asse

#### Infos pratiques

Pratique : À PIED

Durée : 3 h

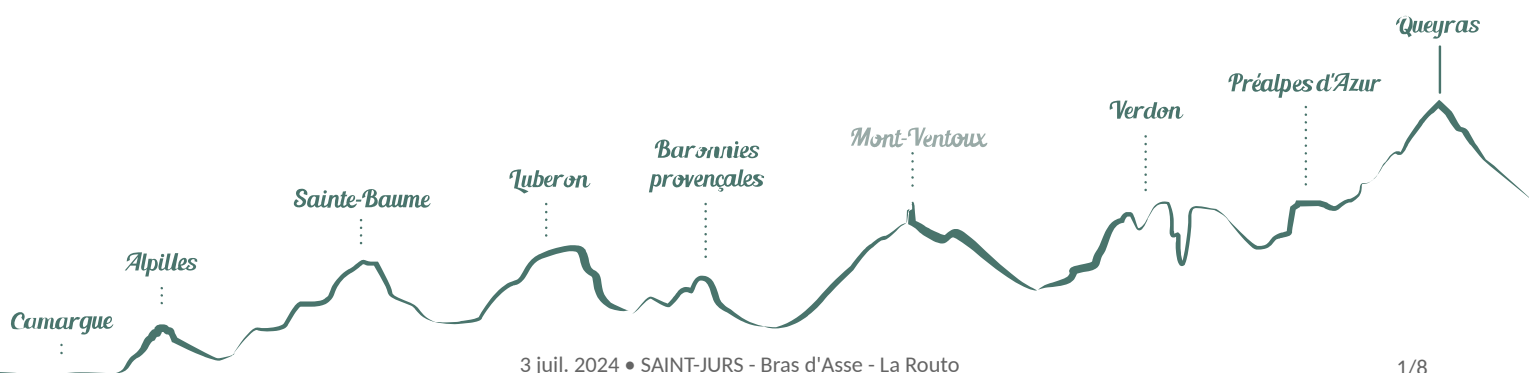
Longueur : 11.7 km

Dénivelé positif : 44 m

Difficulté : Facile

Type : Traversée

Thèmes : Elevage et pastoralisme,  
Patrimoine et histoire



# Itinéraire

Départ : Saint-Jurs

Arrivée : Bras d'Asse

Balisage :  GR®

Quitter Saint-Jurs et suivre la D 108

**1** - Bifurquer à gauche par la piste après les hangars continuer à droite rejoindre la D 108 et descendre sur 230 m

**2** - Prendre la piste à droite

**3** - Tourner à gauche

**4** - Virer à droite

**5** - Continuer tout droit vers la ferme de la Blache

**6** - Poursuivre par la piste à gauche sur le plateau

**7** - Au poteau de Telle descendre sur 200 à droite par la D 953 puis obliquer à gauche

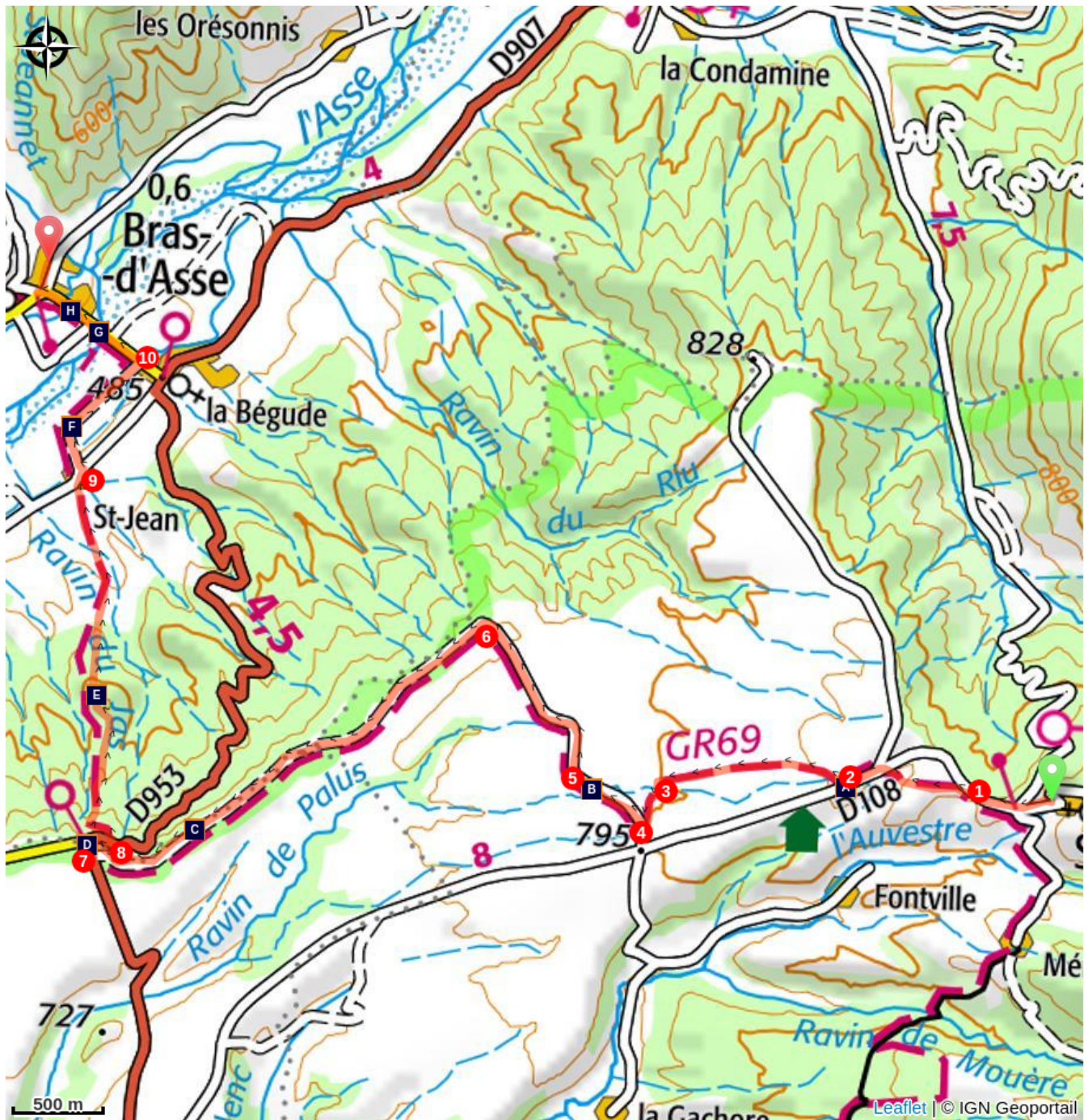
**8** - Descendre la pente raide jusqu'au hameau de Saint-Jean









**9** - Tourner à droite sur 200 m puis à gauche et suivre la piste pour atteindre la D 907

**10** - Traverser le pont sur la gauche pour arriver à Bras d'Asse (Attention route à circulation



# Sur votre chemin...



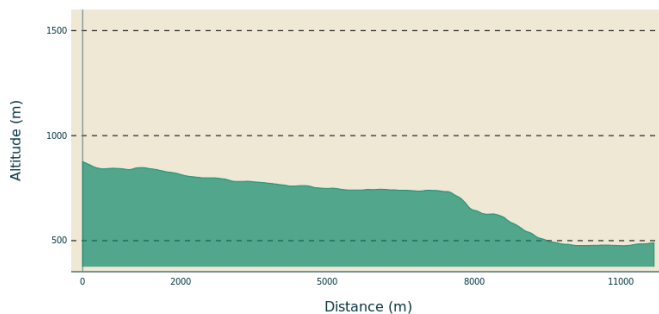
- |  |   |
|--|---|
|  Les Brigands (A)                 |  Les Brigands... suite (B)     |
|  Pastoralisme et biodiversité (C) |  Tel est le poteau (D)         |
|  Le sylvo-pastoralisme (E)        |  Un petit pont de bois ... (F) |
|  Passage obligé (G)               |  L'as des Asses (H)            |

# Toutes les infos pratiques

## ⚠️ Recommandations

- Lire les recommandations concernant les patous, l'élevage ovin est très présent sur ce territoire
- Informez-vous pendant la saison estivale sur l'accès des massifs forestiers (juin à septembre) voir ci-dessous en savoir plus et Conseils et recommandations en haut à droite du site chemins des parcs.
- Consultez de préférence la météo avant chaque départ
- Prendre de l'eau, prévoir plusieurs gourdes (1,5 litre minimum pour une randonnée d'une journée). Se méfier de l'eau des torrents, même en altitude, elle peut être impropre à la consommation. Je préconise 3 Litres
- Chapeau et bonne chaussures

## Profil altimétrique



Altitude min 476 m  
Altitude max 876 m

## i Lieux de renseignements

Maison du Parc naturel régional du Verdon -  
Domaine de Valx



Domaine de Valx, 04360 Moustiers-Sainte-Marie

[info@parcduverdon.fr](mailto:info@parcduverdon.fr)

Tel : +33 (0)4 92 74 68 00

<http://www.parcduverdon.fr/>

# Sur votre chemin...

---



## Les Brigands (A)

Les chemins ne sont pas très sûrs. Les bergers qui montent aux pâturages en l'an 8, aux premiers temps du Consulat, en font l'amère expérience ! Près de Puimoisson, ils réussissent à désarmer et soustraire la veste d'un des trois bandits qui, en juin 1800, tentent de rançonner le troupeau du bayle Marc. ». Heureux hommes que les bergers qui ont échappé à la violence brigande !

Crédit photo : DR

---



## Les Brigands... suite (B)

Alors que le bandit revient vers son chef Garcin dit Pouli Pastre le « Joli Berger » en provençal ce dernier lui assène : « Il faut être un coyon comme toi, Jugy, de te laisser désarmer et enlever la veste ». Ce à quoi Jugy réplique : « Foutou coyon de Pouli Pastre, si tu étais venu me secourir, cela ne serait point arrivé Plus tard, Pouli Pastre et Jugy sont capturés et condamnés à mort pour vols et assassinats

Crédit photo : DP

---



## Pastoralisme et biodiversité (C)

Le pastoralisme possède un rôle non négligeable dans le maintien des espaces ouverts et à la biodiversité associée à ces milieux. Sur un territoire forestier à 62%, maintenir des milieux ouverts et lutter contre l'enfrichement sont des enjeux de conservation de la diversité de l'environnement du Parc du Verdon. Il a un rôle paysager et environnemental fondamental et il participe à la richesse du patrimoine culturel.

Crédit photo : ©Stefano Blanc - PNR Verdon

---



## Tel est le poteau (D)

Au bout du plateau de Valensole apparaît le poteau de Telle, repère pour les bergers qui l'aperçoivent de loin, carrefour de la transhumance, représentant le basculement du plateau vers les Préalpes. Une draille permet alors de redescendre droit sur la Bégude, puis Bras d'Asse ou Estoublon. De rares troupeaux en provenance du Var empruntent encore de nos jours cette draille emblématique.

Crédit photo : ©Stefano Blanc - PNR Verdon






## Le sylvo-pastoralisme (E)

Le sylvo-pastoralisme est une pratique d'élevage qui consiste à faire pâturer les forêts par le bétail pour exploiter au mieux les ressources fourragères qui poussent spontanément sous les arbres, tout en conciliant cette activité avec l'exploitation du bois. Les troupeaux participent activement à cette pratique et contribue à l'entretien des espaces ouverts et des espèces faunistiques et floristiques inféodées à ces milieux, au maintien des paysages, à la lutte contre le risque incendie.

Crédit photo : ©Stefano Blanc - PNR Verdon



## Un petit pont de bois ... (F)

L'amélioration des voies de communication au xix<sup>e</sup> siècle et la construction des ponts sur les cours d'eau conduisent à des changements dans les trajets des troupeaux. Ainsi, le nouveau pont construit sur la rivière Asse durant les années 1830 détourne des troupeaux mais durant un temps assez court : en effet, dans la nuit du 27 au 28 octobre 1882, une crue particulièrement dévastatrice emporte une partie du pont.

Crédit photo : DP



## Passage obligé (G)

Depuis le Moyen Âge, la vallée de l'Asse est une terre de passage des « trenteniers » (de trente bêtes). Cet axe est en effet l'un des principaux passages des troupeaux transhumants venant, à la montée, de Quinson ou de Gréoux, en direction de Digne.

Crédit photo : ©Stefano Blanc - PNR Verdon



## L'as des Asses (H)

L'Asse, ou rivière des Asses rejoint la Durance en aval d'Oraison. La rivière est issue de la réunion sur la commune de Barrême des « trois Asses » : Asse de Clumanc, Asse de Moriez et Asse de Blieux ainsi que l'Estoublaisse. C'est une rivière torrentielle. La longueur de son cours est de 75,3 km. L'Asse est une rivière encore libre de tout aménagement hydraulique. Elle draine un bassin versant de 658 km<sup>2</sup>. Elle a été intégrée au réseau Natura 2000 en 2008 en tant que Site d'Intérêt Communautaire

Crédit photo : ©Stefano Blanc - PNR Verdon



- En aucun cas les auteurs des contenus de ce site ne sauraient être tenus pour responsables de problèmes ou d'accidents sur les itinéraires cités.
- Cependant, nous comptons sur vous pour signaler toutes contradictions importantes entre cette fiche et le terrain.
- Pensez également à signaler les éventuels problèmes rencontrés pendant votre balade sur <http://sentinelles.sportsdenature.fr> (erreur de balisage, panneau défectueux, pollution, conflit d'usages...).
- La vente de cette fiche est autorisée au coût d'impression.
- Ne pas jeter dans la nature.

L'outil Geotrek a été financé par l'Union européenne, le Parc national des Ecrins et le Parc national du Mercantour.

Le projet Chemins des Parcs est financé par la Région Provence-Alpes-Côte-d'Azur et les Parcs naturels régionaux des Alpilles, de Camargue, du Luberon, du Queyras et du Verdon.

Ce projet partenarial rassemble également le Comité Régional du Tourisme, les agences départementales de développement touristique, les offices de tourisme et les syndicats d'initiative.

- The authors of this website will in no case be held responsible for problems or accidents on the routes mentioned.
- We count on you to point out any inconsistency between this content and the field itineraries
- Please report any problems encountered on the routes (route marking problems, defective panels, pollution, conflict of uses ...) on <http://sentinelles.sportsdenature.fr>
- The sale of this sheet is authorized at the cost of printing
- Please don't litter

The Geotrek tool was funded by the European Union, the Ecrins National Park and the Mercantour National Park.

The Chemins des Parcs project is funded by the Provence-Alpes-Côte-d'Azur Region and the regional nature parks of Alpilles, Camargue, Luberon, Queyras and the Verdon.

This project was developed in partnership with the Regional Tourism Committee, the departmental tourist development agencies, and tourist offices.

[www.cheminsdesparcs.fr](http://www.cheminsdesparcs.fr)

*Tours et détours dans les Parcs naturels régionaux  
de Provence-Alpes-Côte d'Azur*

Avec le soutien de

