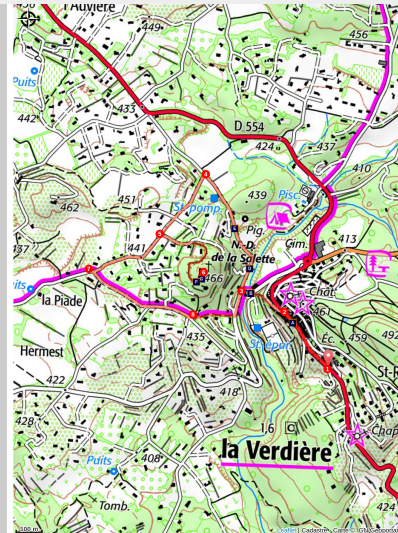


## LA VERDIERE - Notre Dame de la Salette

La Verdrière



Vue sur le village (© Stefano blanc - PNRV)

### *Prise de hauteur et magnifiques points de vue sur la colline boisée de Notre-Dame des anges...*

"J'ai trouvé que la randonnée de Notre-Dame de la Salette offre une magnifique balade alliant nature et découverte culturelle. Ce parcours est un vrai point d'intérêt pour ceux qui, comme moi, souhaitent explorer le patrimoine historique et spirituel de mon village. Arrivé au sommet, on profite d'une vue panoramique à couper le souffle sur la Verdrière et son château. C'est vraiment une sortie paisible, parfaite à faire en famille." Stefano Blanc technicien randonnée au PNR Verdon

### Infos pratiques

Pratique : À pied

Durée : 1 h

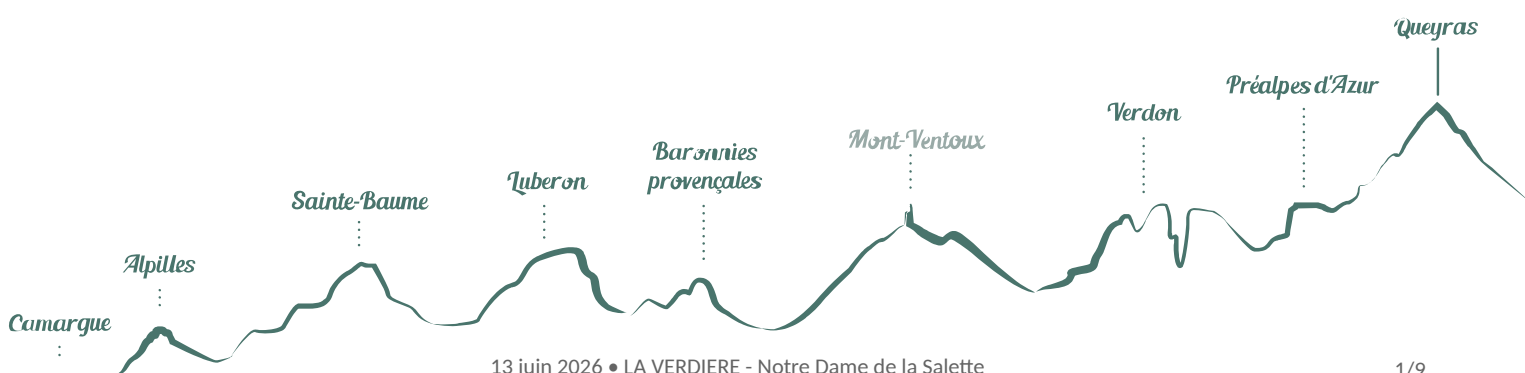
Longueur : 3.8 km

Dénivelé positif : 92 m

Difficulté : Facile

Type : Boucle

Thèmes : Eaux et rivières, Patrimoine et histoire, Point de vue - sommet, Savoir-faire



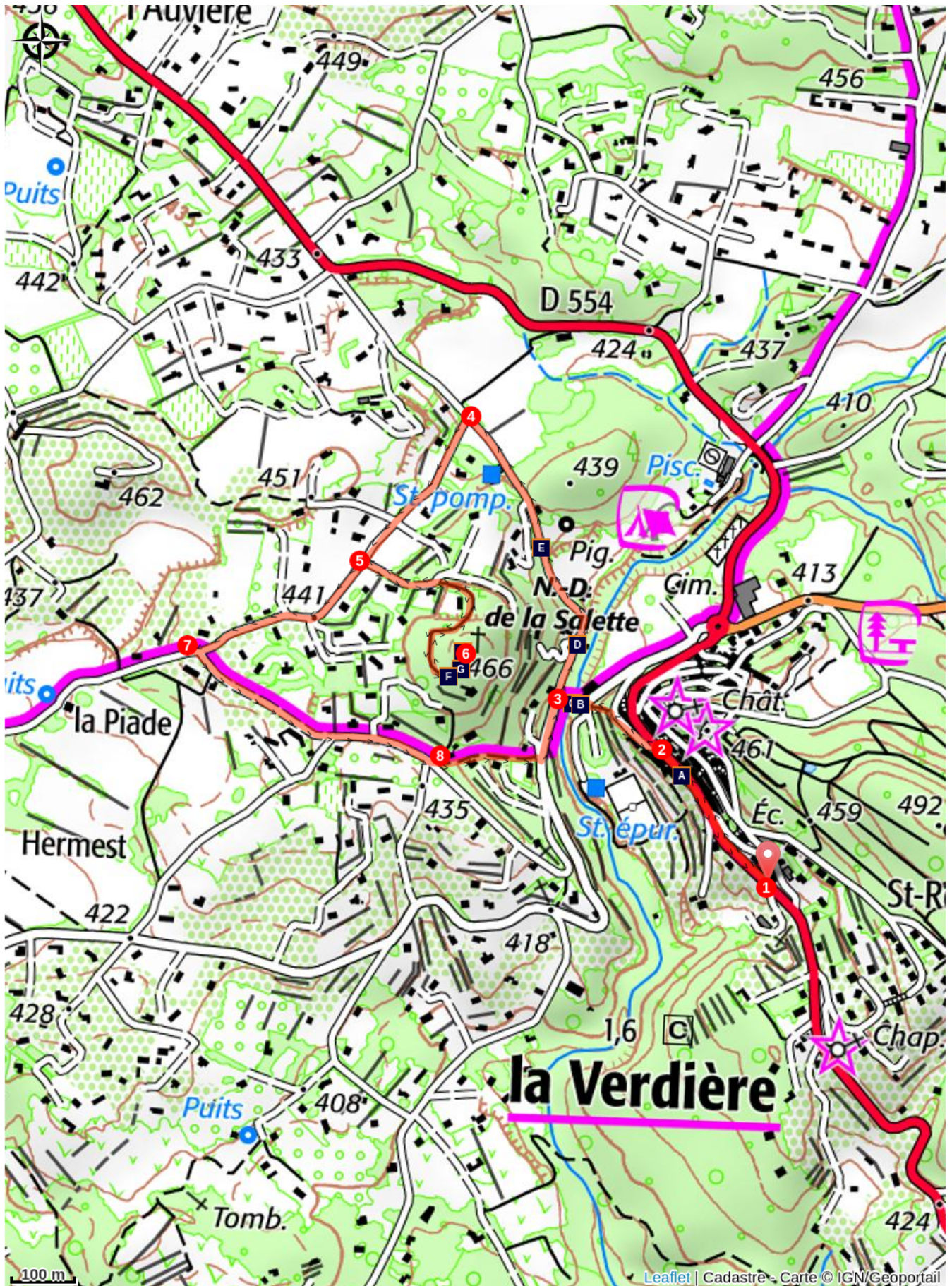
# Itinéraire





Départ : Devant le parking de la Mairie





Arrivée : Devant le parking de la Mairie

- 1 - Sortir du parking et prendre à gauche direction « sous-ville » et poursuivre sous le village et la descente après les deux fontaines.
- 2 - Bifurquer à gauche et poursuivre pendant 65 m puis encore à gauche vers le pont de l'Auberge.
- 3 - Après avoir traverser le pont virer à droite sur le chemin des lavandes passer devant le pigeonnier sur votre droite et continuer jusqu'à la prochaine bifurcation.
- 4 - Tourner à gauche sur le chemin de l'Ange et poursuivre la montée sur 300 m.
- 5 - Prendre à gauche en direction de Notre-Dame de la Salette, continuer tout droit passer la barrière et continuer sur la piste pour arriver au sommet.
- 6 - Faites demi-tour, retourner sur vos pas jusqu'au point (5) et bifurquer sur la gauche.
- 7 - Virer à gauche « chemin de l'Hermest » suivre le balisage rouge et blanc du GR99.
- 8 - Descendre à gauche par le sentier toujours sur le GR99 pour atteindre la D30 et descendre vers le pont de l'Auberge le retraverser pour revenir au point de départ.

# Sur votre chemin...



-  A la claire fontaine (A)
-  L'auberge du Pont (C)
-  Ne me prends pas pour un pigeon (E)
-  Lou Casteou (G)

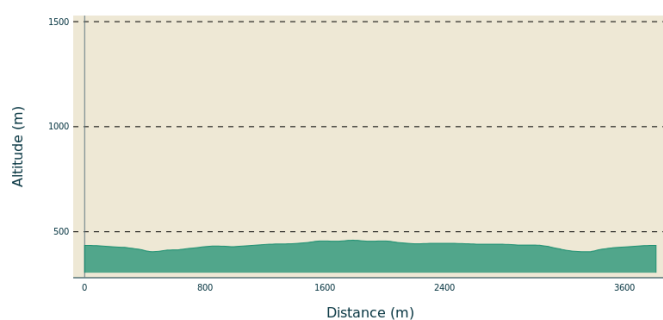
-  La grande fontaine (B)
-  La fleur bleue (D)
-  Feu à volonté ! (F)
-  Notre Dame de la Salette (H)

# Toutes les infos pratiques

## **Recommandations**

Rester prudent en traversant la route au départ, en traversant le pont et en longeant la chaussée au retour.

## **Profil altimétrique**



Altitude min 405 m  
Altitude max 460 m

## **Accès routier**

A 18 km depuis Vinon sur Verdon par la D554 et à 27 km depuis Saint Maximin par la D560 et la D554

## **Parking conseillé**

Parking de la mairie

# Sur votre chemin...

---



## A la claire fontaine (A)

En Provence, région au climat souvent sec et aride, l'eau a longtemps été un trésor rare. Les fontaines ont joué un rôle vital dans le quotidien des habitants. Elles étaient autrefois des points d'approvisionnement en eau potable pour les villages et les fermes, et servaient aussi à abreuver les troupeaux. Elles étaient des lieux de rencontre où les villageois se retrouvaient pour remplir leurs cruches, discuter, et partager les nouvelles du jour.

Crédit photo : © Stefano Blanc - PNRV

---



## La grande fontaine (B)

En contrebas du pont, un chemin caladé permet d'accéder à la « grande fontaine » ou « fontaine nouvelle », mentionnée dès le début du XVII<sup>ème</sup> siècle. En 1637, il est question de la réparer et d'y ajouter un abreuvoir. Un lavoir lui est adjoint en 1669 ; il est l'un des trois grands lavoirs du village utilisés avant 1870, avec « Fontvieille » et « Gouargo ». L'eau cheminait via un aqueduc souterrain alimenté par la surverse de la source de Fontvieille.

Crédit photo : Stefano Blanc - PNR Verdon

---



## L'auberge du Pont (C)

L'Auberge du Pont est un établissement emblématique de la région. Son nom évoque le pont historique construit en 1669, à proximité duquel elle se trouve. La bâtisse elle-même présente une belle porte en pierre datant du XVII<sup>ème</sup> siècle, témoignant de son ancienneté. Au fil des siècles, ce bâtiment a connu plusieurs vies : initialement tannerie, il a ensuite été transformé en moulin, relais diligence, hôtel avant de devenir l'auberge que l'on connaît aujourd'hui alliant patrimoine architectural et convivialité.

Crédit photo : © Stefano Blanc - PNRV

---



## La fleur bleue (D)

Ici, se trouvait autrefois une distillerie coopérative de plantes à parfum nommée "La Fleur Bleue", un nom inspiré de la lavande, très présente sur ce territoire dans les années 1930-1940. Cependant, cette culture a progressivement disparu dans les années 1960. Aujourd'hui, dans l'arrière-pays varois, les champs de lavandin ont fait leur retour et redonnent vie à ces paysages enchanteurs. Au-delà de leur beauté naturelle, les plants de lavandin jouent un rôle économique pour la région, perpétuant ainsi le savoir-faire local.

Crédit photo : DR



## Ne me prends pas pour un pigeon (E)

Les pigeonniers en Provence, témoins d'un riche passé agricole, sont des constructions typiques qui parsemaient autrefois le paysage rural. Ces édifices, souvent de forme cylindrique ou carrée, servaient à élever et à héberger les pigeons, offrant ainsi une source de nourriture importante pour les habitants. Aujourd'hui, de nombreux pigeonniers ont été restaurés et préservés en tant que témoins précieux du patrimoine rural de la région.

Crédit photo : © Stefano blanc - PNRV



## Feu à volonté ! (F)

À La Verdière, cette tradition s'est maintenue pendant plusieurs décennies. Les bravades étaient organisées pour célébrer le saint patron du village. Les bravadeurs étaient composés d'hommes du village, souvent en habits traditionnels, armés de mousquets ou de fusils anciens. Leur rôle symbolique était de protéger la statue du saint lors des processions à travers les rues du village ou les salves de tirs à blanc des fusils résonnaient. Une association locale a repris le flambeau mêlant préservation culturelle et modernité.

Crédit photo : © Stefano Blanc - PNRV



## Lou Casteou (G)

L'histoire du château de La Verdière remonte au XIe siècle, situé stratégiquement il servait de fortification médiévale destinée à protéger la région, il dominait la plaine et surveillait les environs. Au fil des siècles, le château a évolué pour devenir une élégante résidence noble. Il a appartenu à plusieurs grandes familles provençales, comme les Castellane, les Forbin. Classé Monument Historique en intégralité c'est le plus vaste château de Provence avec ses 5000 mètres carrés, répartis sur huit niveaux

Crédit photo : Engel-Voelkers



## Notre Dame de la Salette (H)

Ce monument a été élevé en août 1869 par Palamède de Forbin, dernier Marquis d'Oppède, et sa femme Roselyne sur la colline Notre-Dame des Anges. Il a été fondé en signe de l'attachement de cette famille à la vierge et à l'église catholique, sous la protection desquelles ils souhaitaient placer le village et ses habitants. Depuis plusieurs années le 31 décembre la commune de la Verdière organise une marche jusqu'au monument suivi d'un vin chaud gâteaux et feux d'artifices puis d'une descente aux flambeaux.

Crédit photo : © Stefano blanc - PNRV



- En aucun cas les auteurs des contenus de ce site ne sauraient être tenus pour responsables de problèmes ou d'accidents sur les itinéraires cités.
- Cependant, nous comptons sur vous pour signaler toutes contradictions importantes entre cette fiche et le terrain.
- Pensez également à signaler les éventuels problèmes rencontrés pendant votre balade sur <http://sentinelles.sportsdenature.fr> (erreur de balisage, panneau défectueux, pollution, conflit d'usages...).
- La vente de cette fiche est autorisée au coût d'impression.
- Ne pas jeter dans la nature.

L'outil Geotrek a été financé par l'Union européenne, le Parc national des Ecrins et le Parc national du Mercantour.

Le projet Chemins des Parcs est financé par la Région Provence-Alpes-Côte-d'Azur et les Parcs naturels régionaux des Alpilles, de Camargue, du Luberon, du Queyras et du Verdon.

Ce projet partenarial rassemble également le Comité Régional du Tourisme, les agences départementales de développement touristique, les offices de tourisme et les syndicats d'initiative.

- The authors of this website will in no case be held responsible for problems or accidents on the routes mentioned.
- We count on you to point out any inconsistency between this content and the field itineraries
- Please report any problems encountered on the routes (route marking problems, defective panels, pollution, conflict of uses ...) on <http://sentinelles.sportsdenature.fr>
- The sale of this sheet is authorized at the cost of printing
- Please don't litter

The Geotrek tool was funded by the European Union, the Ecrins National Park and the Mercantour National Park.

The Chemins des Parcs project is funded by the Provence-Alpes-Côte-d'Azur Region and the regional nature parks of Alpilles, Camargue, Luberon, Queyras and the Verdon.

This project was developed in partnership with the Regional Tourism Committee, the departmental tourist development agencies, and tourist offices.

[www.cheminsdesparcs.fr](http://www.cheminsdesparcs.fr)

*Tours et détours dans les Parcs naturels régionaux  
de Provence-Alpes-Côte d'Azur*

Avec le soutien de

