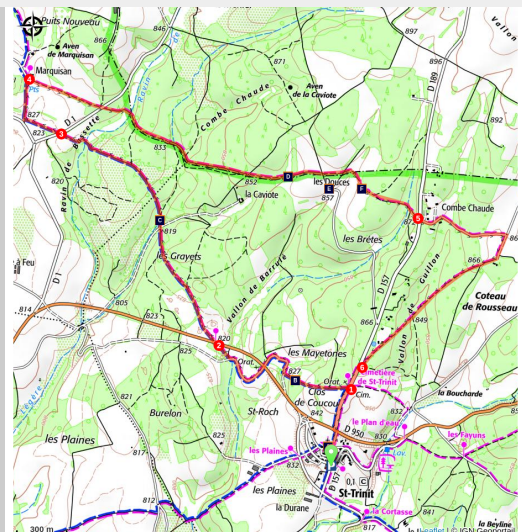



ST-TRINIT – Les chênes séculaires des bois de la caviotte

Saint-Trinit



(©E. Aptel - OTI Ventoux Sud)

Toute la diversité paysagère de ce haut pays sous vos yeux : prairies, forêts de chênes, fermes rurales et constructions en pierre sèches.

« Cette boucle que j'ai la chance de parcourir en toutes saisons me ravie à chaque fois ! J'aime sa luminosité notamment du côté de la ferme « Les Douces », ainsi que ses passages ombragés dans les bois de caviotte. Puis je reste toujours admirative devant les imposants chênes multi-séculaires qui force l'admiration ». Elsa Aptel, Office de Tourisme Intercommunal de Sault

Infos pratiques

Pratique : À PIED

Durée : 3 h

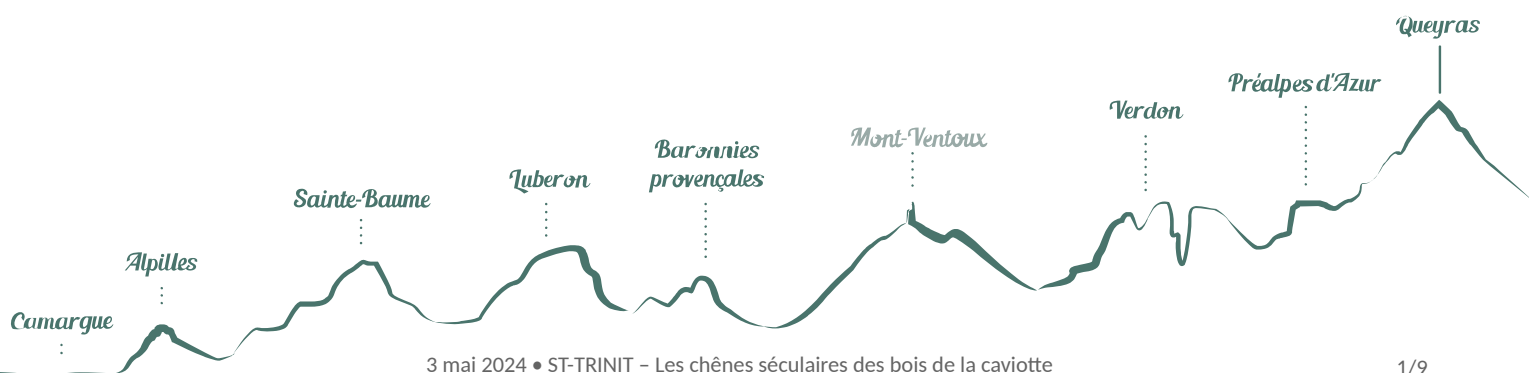
Longueur : 9.3 km

Dénivelé positif : 156 m

Difficulté : Facile

Type : Boucle

Thèmes : Flore



Itinéraire

Départ : Bistrot de pays, St-Trinit

Arrivée : St-Trinit

Balisage : — PR ▶ VTT

Depuis le parking, rejoindre le cimetière en passant à côté de l'église Notre Dame et de St-Trinit. Traverser la D950 ! prudence ! Remonter la route sur 600 mètres jusqu'au cimetière.

1- Au cimetière, traverser la route et emprunter à gauche le chemin de terre en bordure de forêt. À l'intersection prendre à droite le chemin carrossable puis traverser la D950 ! Prudence ! Continuer tout droit sur 150 mètres et quitter le chemin carrossable pour emprunter à droite le chemin herbeux. Traverser à nouveau la D950 ! Prudence !

2- À " Vallon de Barrulé " (817 m) poursuivre tout droit sur l'allée herbeuse avant de pénétrer dans la forêt. À l'intersection de 4 chemins poursuivre tout droit sur 1 km.

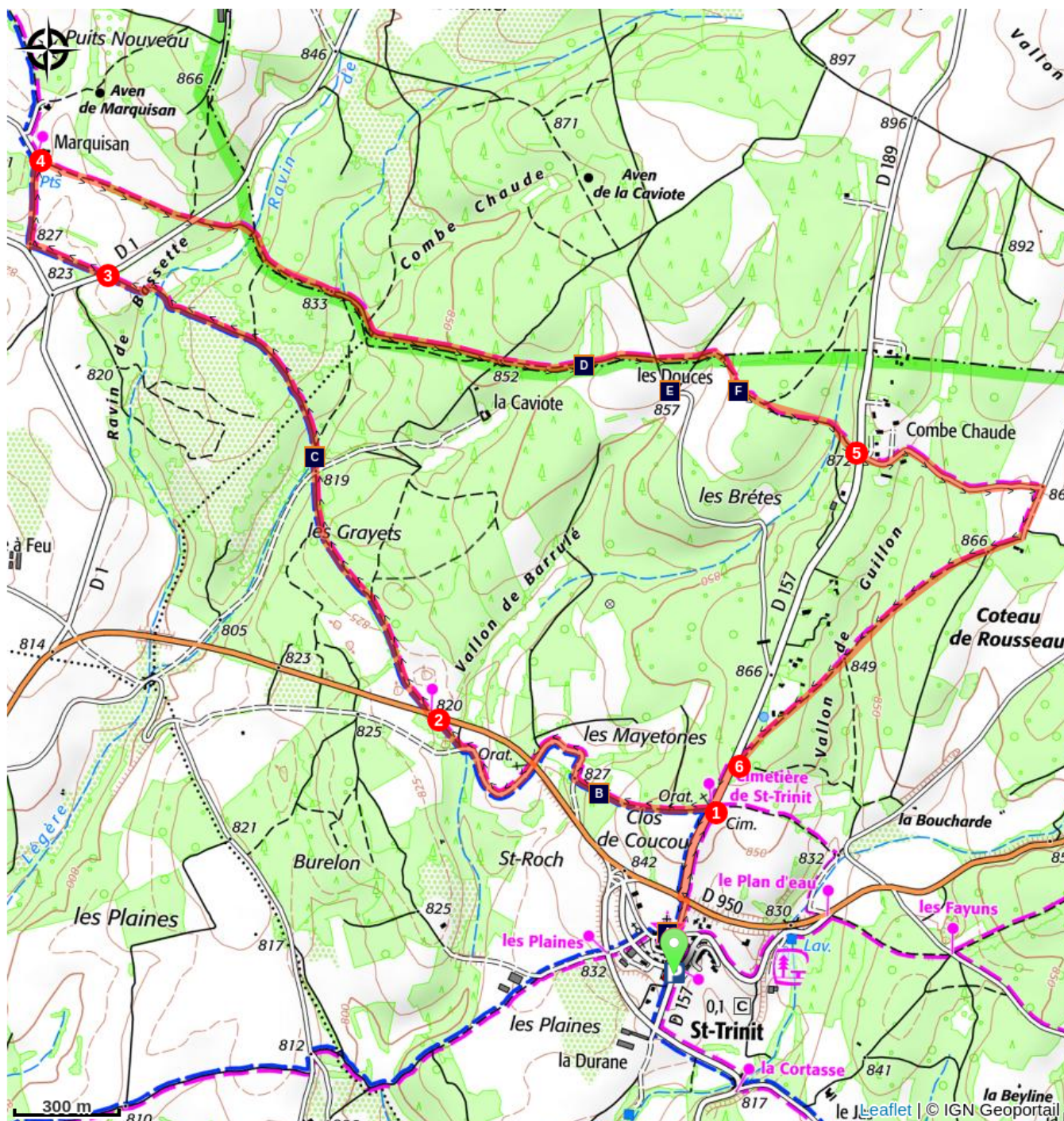
3- Traverser la D1 et continuer tout droit sur le sentier de pierre bordé d'arbres. Sorti du bois, au croisement, poursuivre à droite sur le chemin qui monte.




4- À " Le Marquisan " (833 m) s'engager à droite sur le chemin herbeux qui passe en bordure de la ferme et devient sentier. Traverser la D1 et poursuivre tout droit sur le chemin en pierre qui s'enfonce dans la forêt pendant 2 km.




5- À " Les Brêtes " (858 m) traverser la D157 et se diriger tout droit sur le chemin goudronné de la Gabrielle avant de poursuivre à droite sur le chemin qui pénètre à nouveau dans la forêt.

6- Rejoindre la D157 et le cimetière puis le point de départ de la balade.

Sur votre chemin...



-  Église Ste Trinité (A)
-  Chênes séculaires (C)
-  Ferme « Les Douces » (E)

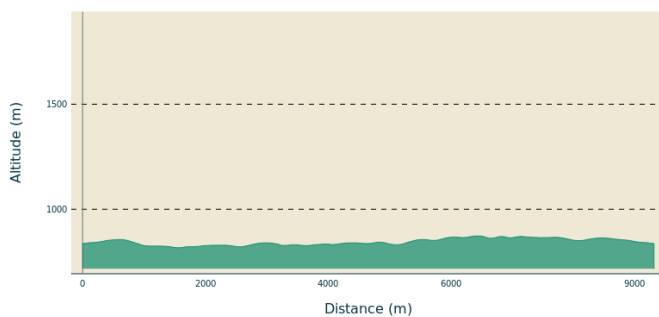
-  Forêt de cèdres (B)
-  Bergeries en pierre sèche (D)
-  Forêt de pins sylvestres (F)

Toutes les infos pratiques

Recommandations

- point 2, 3 et 7 : traversées dangereuses de la D950
 - point 1 et 4 : traversée de la D157
 - En période de chasse, portez une tenue de couleur vive, signalez-vous et respectez la signalétique disposée par les chasseurs.
 - Si vous croisez un troupeau, contournez-le et respectez les règles de prudence vis-à-vis des chiens de protection.
 -
- L'accès aux massifs forestiers est réglementé en période estivale (juin à septembre). Pour connaître le niveau de risque incendie du jour, composez le +33 (0)4 28 31 77 11 ou rendez-vous sur <https://www.risque-prevention-incendie.fr/vaucluse/>
- Respect des propriétés privées longées

Profil altimétrique



Altitude min 817 m
Altitude max 873 m

Accès routier

À 6 km de Sault, par la D950

Parking conseillé

Parking, St Trinit

Source

OTI Ventoux Sud

i Lieux de renseignements

OTI Ventoux Sud - Sault



Avenue de la Promenade, 84390 Sault

sault@ventoux-sud.com

Tel : +33 (0)4 90 64 01 21

<http://www.ventouxprovence.fr>


Sur votre chemin...



Église Ste Trinité (A)

Construite par les moines bénédictins de St André de Villeneuve-lès-Avignon occupant le village au XI^e siècle, l'église Ste Trinité du XII^e siècle est classée monument historique depuis 1915. Cet édifice remarquable, de style roman provençal, présente un parfait équilibre des volumes. Sa haute nef sobre amène à la travée de chœur et à une abside pentagonale voutée en cul de four.


Crédit photo : ©A. Hocquel - VPA



Forêt de cèdres (B)

Ces arbres majestueux de 25 à 50 mètres à la cime tabulaire appartiennent à la famille des pinacées. Introduits en Europe ils sont symbole de longévité pouvant vivre jusqu'à 2000 ans. Les branches qui s'étirent horizontalement sont habillées d'aiguilles persistantes et plutôt courtes.

Crédit photo : ©E. Aptel - OTI Ventoux Sud



Chênes séculaires (C)

On ne connaît pas leurs âges mais au regard de leurs hauteurs et du périmètre de leurs troncs ces chênes sont plus que centenaires !

Crédit photo : ©E. Aptel - OTI Ventoux Sud



Bergeries en pierre sèche (D)

Appelés « Jas » en provençal, ces constructions construites à mains d'hommes datent du XIX^e siècle. Elles servaient d'abris aux bergers et à leurs troupeaux.

Crédit photo : ©E. Aptel - OTI Ventoux Sud



Ferme « Les Douces » (E)

Belle bâtisse entourée de prairies dont un chemin bordé de tilleul et d'un mur en pierre sèche donne l'accès. Cette demeure privée est l'exemple des fermes d'antan où toute une famille vivait sous le même toit en autarcie en raison de son isolement.

Crédit photo : ©E. Aptel - OTI Ventoux Sud



Forêt de pins sylvestres (F)

Le pin sylvestre est une autre espèce de pin. Il se reconnaît aisément par la couleur orangée de son tronc et de ses branches. Ses aiguilles d'un vert grisâtre, parfois glauque, sont distillées depuis longtemps pour soigner de multiples maux.

Crédit photo : ©E. Aptel - OTI Ventoux Sud



- En aucun cas les auteurs des contenus de ce site ne sauraient être tenus pour responsables de problèmes ou d'accidents sur les itinéraires cités.
- Cependant, nous comptons sur vous pour signaler toutes contradictions importantes entre cette fiche et le terrain.
- Pensez également à signaler les éventuels problèmes rencontrés pendant votre balade sur <http://sentinelles.sportsdenature.fr> (erreur de balisage, panneau défectueux, pollution, conflit d'usages...).
- La vente de cette fiche est autorisée au coût d'impression.
- Ne pas jeter dans la nature.

L'outil Geotrek a été financé par l'Union européenne, le Parc national des Ecrins et le Parc national du Mercantour.

Le projet Chemins des Parcs est financé par la Région Provence-Alpes-Côte-d'Azur et les Parcs naturels régionaux des Alpilles, de Camargue, du Luberon, du Queyras et du Verdon.

Ce projet partenarial rassemble également le Comité Régional du Tourisme, les agences départementales de développement touristique, les offices de tourisme et les syndicats d'initiative.

- The authors of this website will in no case be held responsible for problems or accidents on the routes mentioned.
- We count on you to point out any inconsistency between this content and the field itineraries
- Please report any problems encountered on the routes (route marking problems, defective panels, pollution, conflict of uses ...) on <http://sentinelles.sportsdenature.fr>
- The sale of this sheet is authorized at the cost of printing
- Please don't litter

The Geotrek tool was funded by the European Union, the Ecrins National Park and the Mercantour National Park.

The Chemins des Parcs project is funded by the Provence-Alpes-Côte-d'Azur Region and the regional nature parks of Alpilles, Camargue, Luberon, Queyras and the Verdon.

This project was developed in partnership with the Regional Tourism Committee, the departmental tourist development agencies, and tourist offices.

Avec le soutien de



Avec l'aide technique de :

- OTI Ventoux Sud