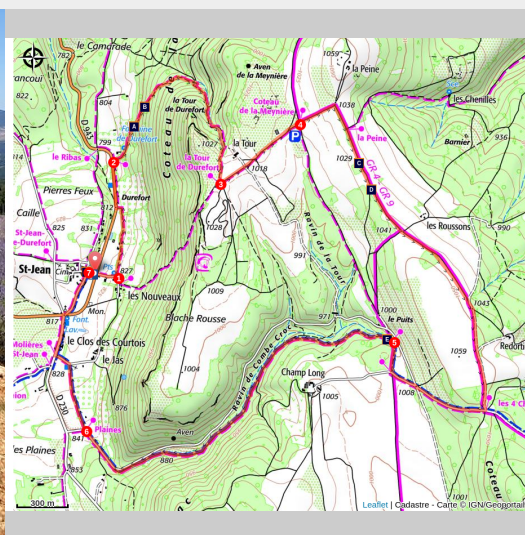



SAULT - Autour de la Tour de Durefort

Sault



(©E. Aptel - OTI Ventoux Sud)

Une boucle aux reflets du paysage de la région : des forêts de chênes, des champs de lavande sur un haut plateau et le mont Ventoux.

« C'est un tour reposant que j'aime parcourir autant l'été que l'automne pour ses couleurs, son côté hors du temps et les points de vue dégagés qu'il offre sur le Mont Ventoux, le plateau d'Albion et les Alpes du Sud ». Elsa Aptel, Office de Tourisme Intercommunal de Sault

Infos pratiques

Pratique : À pied

Durée : 3 h 30

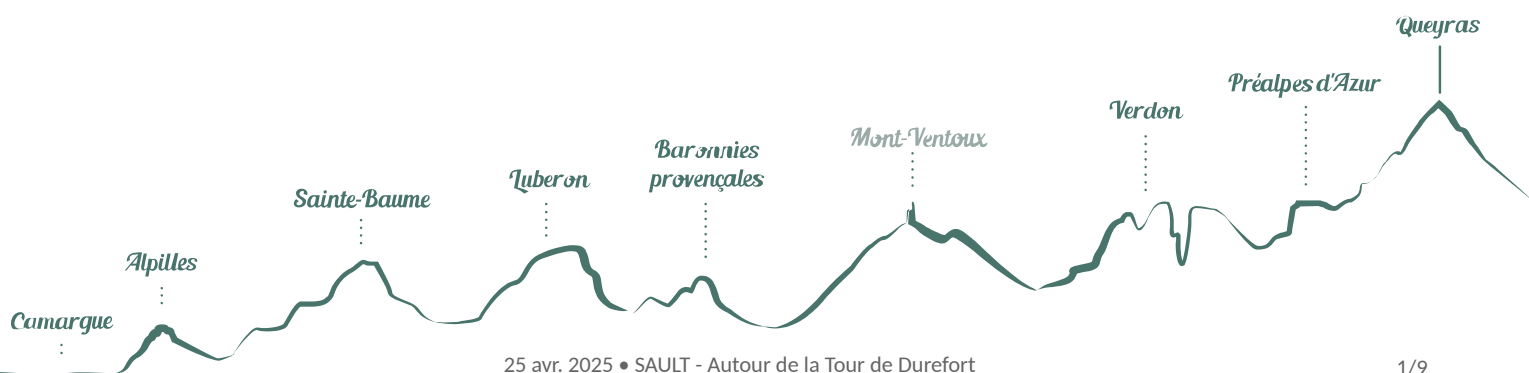
Longueur : 9.8 km

Dénivelé positif : 270 m

Difficulté : Moyen

Type : Boucle

Thèmes : Flore



Itinéraire

Départ : Parking du hameau de Saint-Jean de Sault, Sault

Arrivée : Hameau de Saint-jean de Sault

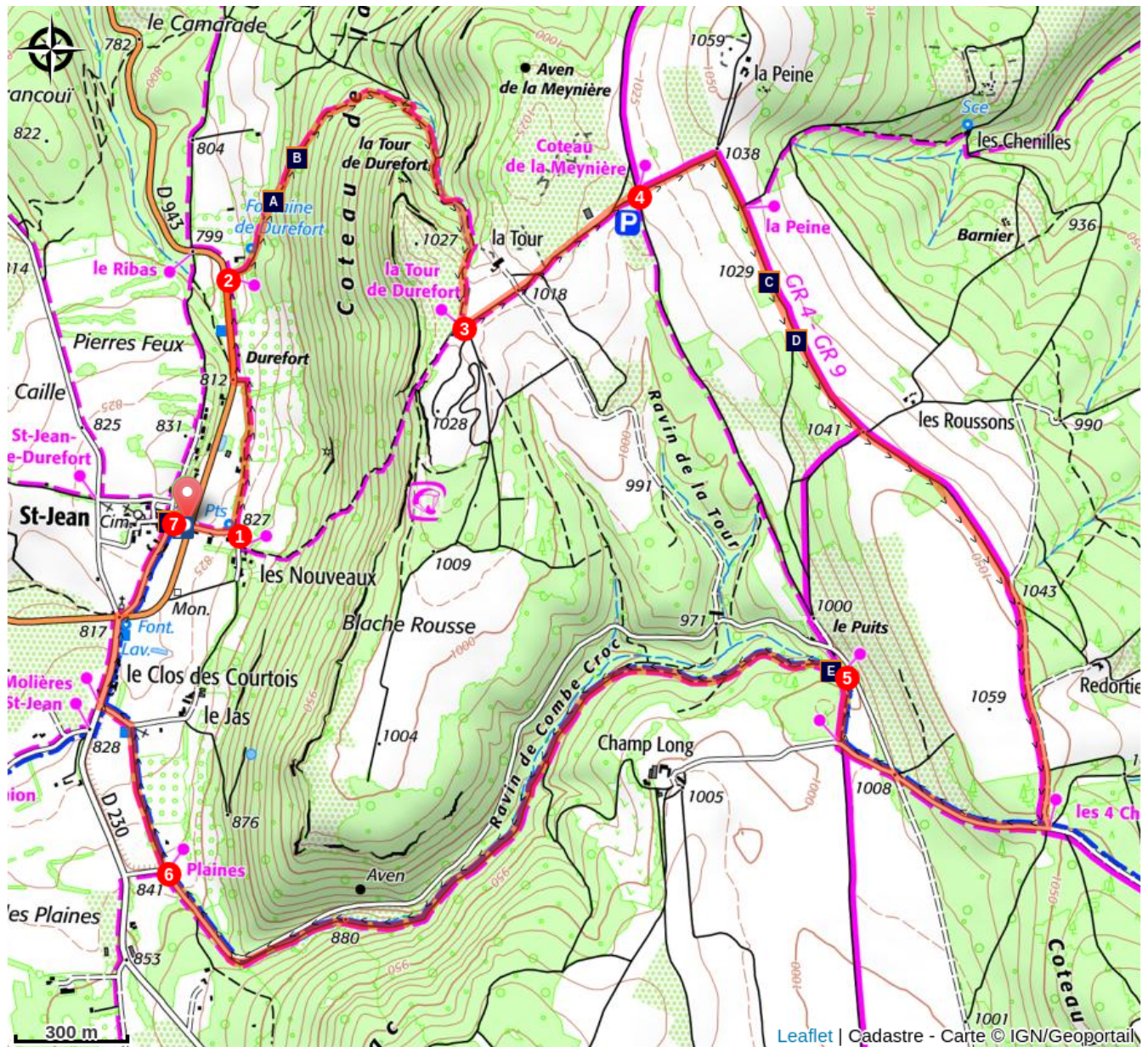
Balisage :  PR


Du parking traverser la D943, se diriger sur Chemin des Nouveaux.

- 1- S'engager sur le sentier enherbé à gauche et rejoindre la D943, la longer par la droite sur 300 mètres.
- 2- À "Fontaine de Durefort" (806 m) emprunter le sentier enherbé à droite qui devient ensuite caillouteux et monte durant 1,4km.
- 3- À "Tour de Durefort" (1020m), prendre à gauche la piste de terre qui longe la bâtisse du domaine de la Tour.
- 4- À "Coteau de la Meynière" (1016 m) emprunter le chemin de pierre à la montée. Tourner à droite vers "la Peine" (1030m) poursuivre tout droit sur le chemin qui passe au milieu des champs de lavandes.
- 5- À "Les 4 chemins" (1047 m) emprunter la route à la descente jusqu'à "Champlong" (1002 m). Traverser la petite route et s'engager sur le sentier à droite vers le Puits.
- 6- Au carrefour "Le puits" (995 m) tourner à gauche sur le chemin caillouteux qui descend entre les arbres. À la route poursuivre tout droit.
- 7- À "Plaines" (844 m) quitter la route et poursuivre sur le large chemin de pierre. Arrivée à la petite route, tourner à gauche, rejoindre la D943 et se diriger à droite vers la chapelle. Traverser à nouveau la D943 vers Rue de la Pétanque.
- 8- À "St Jean de Durefort" (829 m) descendre à droite la ruelle du hameau et rejoindre le parking.

Variante : Au carrefour "Coteau de la Meynière" (1017 m) s'engager sur le large chemin de terre qui part à droite. Traverser la route et poursuivre tout droit sur le sentier herbeux.

Sur votre chemin...



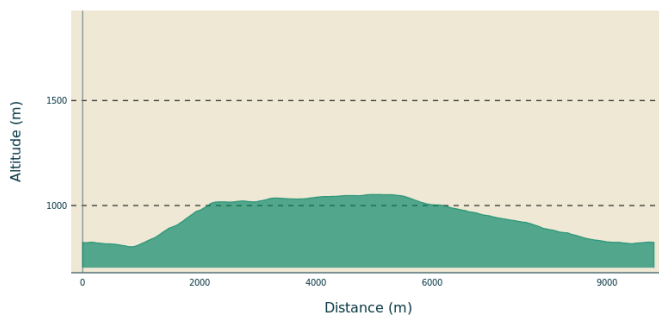
-  Champ d'hélichryse (A)
-  Champs de lavandin (C)
-  Les chênes pubescents (B)
-  Champs de lavande (D)
-  Le plateau de champ-long (E)
-  Hameau de Saint-Jean-de-Sault (F)

Toutes les infos pratiques

⚠️ Recommandations

- Au point 1, marche le long de la D943 sur 300 mètres.
- Aux points 7 et 8 : traversées de départementales à 2 reprises.
- En période de chasse, portez une tenue de couleur vive, signalez-vous et respectez la signalétique disposée par les chasseurs.
- Si vous croisez un troupeau, contournez-le et respectez les règles de prudence vis-à-vis des chiens de protection.
- L'accès aux massifs forestiers est réglementé en période estivale (juin à septembre). Pour connaître le niveau de risque incendie du jour, composez le +33 (0)4 28 31 77 11 ou rendez-vous sur <https://www.risque-prevention-incendie.fr/vaucluse/>

Profil altimétrique



Altitude min 804 m
Altitude max 1053 m

Accès routier

A 6 km au Sud de Sault par la D943.

Source

OTI Ventoux Sud

Parking conseillé

Parking du hameau de Saint-Jean de Sault, Sault

i Lieux de renseignements

OTI Ventoux Sud - Sault




Avenue de la Promenade, 84390 Sault

sault@ventoux-sud.com

Tel : +33 (0)4 90 64 01 21

<http://www.ventouxprovence.fr>

Sur votre chemin...



Champ d'hélichryse (A)

Plus connue sous le nom d'immortelle, elle se détache des autres cultures de part sa couleur "jaune or" en pleine floraison en juillet. Cultivée pour son huile essentielle, elle est la reine des compositions séchées grâce à ses fleurs qui ne fanent jamais.

Crédit photo : ©E. Aptel - OTI Ventoux Sud



Les chênes pubescents (B)

De petite taille, ces arbres dont les feuilles caduques tiennent aux branches une grande partie de l'hiver apprécient les sols secs, peu fertiles et se développent aisément au milieu de taillis. Au pays de Sault ces arbres sont associés à des truffiers, un champignon connu sous le nom latin de *Tuber Melanosporum* qui développe sur les racines de l'arbre.


Crédit photo : ©E. Aptel - OTI Ventoux Sud



Champs de lavandin (C)

Souvent confondu avec la lavande, le lavandin est en réalité un hybride de la lavande fine et de la lavande aspic. On le distingue par sa forte odeur, sa couleur violette plus prononcée, sa hampe florale plus grande (7 à 15 étages de fleurs) et un pied beaucoup plus massif que celui de la lavande. Cultivé pour son bon rendement, il est toutefois moins prestigieux que la lavande fine dont l'huile essentielle est utilisée en cosmétique, parfumerie ou pharmacie tandis que celle du lavandin servira généralement à parfumer les produits ménagers.

Crédit photo : ©S. Masse - OTI Ventoux Provence



Champs de lavande (D)

Culture emblématique de la Provence, cette plante aromatique pousse à partir de 650 mètres. Il en existe diverses variétés cultivées pour leurs usages : fleurs, bouquets ou huile essentielle. La floraison qui varie en fonction de l'altitude et de la variété s'étend tout le mois de juillet.

Crédit photo : ©E. Aptel - OTI Ventoux Sud



Le plateau de champ-long (E)

Au cours de la seconde guerre mondiale, des atterrissages d'hommes et parachutages d'armes eurent lieu sur ce plateau retiré afin de ravitailler les résistants de l'actif Maquis Ventoux. Fondé à l'orée de 1942 à Sault, le village décoré de la croix de guerre avec une étoile de vermeil fut la plaque tournante de la résistance vauclusienne.

Crédit photo : ©E. Aptel - OTI Ventoux Sud



Hameau de Saint-Jean-de-Sault (F)

Autrefois nommé Saint Jean-de-Durefort du nom de la « tour forte » du XIIe s. situé au sommet du coteau à l'est (1027 m.) et où se trouve aujourd'hui une aire de décollage de parapente, le hameau de Saint-Jean-de-Sault recèle quelques ruelles aux noms insolites, une chapelle baptisé Saint Jean-Baptiste et un lavoir récemment restauré.

Crédit photo : ©E. Aptel - OTI Ventoux Sud



- En aucun cas les auteurs des contenus de ce site ne sauraient être tenus pour responsables de problèmes ou d'accidents sur les itinéraires cités.
- Cependant, nous comptons sur vous pour signaler toutes contradictions importantes entre cette fiche et le terrain.
- Pensez également à signaler les éventuels problèmes rencontrés pendant votre balade sur <http://sentinelles.sportsdenature.fr> (erreur de balisage, panneau défectueux, pollution, conflit d'usages...).
- La vente de cette fiche est autorisée au coût d'impression.
- Ne pas jeter dans la nature.

L'outil Geotrek a été financé par l'Union européenne, le Parc national des Ecrins et le Parc national du Mercantour.

Le projet Chemins des Parcs est financé par la Région Provence-Alpes-Côte-d'Azur et les Parcs naturels régionaux des Alpilles, de Camargue, du Luberon, du Queyras et du Verdon.

Ce projet partenarial rassemble également le Comité Régional du Tourisme, les agences départementales de développement touristique, les offices de tourisme et les syndicats d'initiative.

- The authors of this website will in no case be held responsible for problems or accidents on the routes mentioned.
- We count on you to point out any inconsistency between this content and the field itineraries
- Please report any problems encountered on the routes (route marking problems, defective panels, pollution, conflict of uses ...) on <http://sentinelles.sportsdenature.fr>
- The sale of this sheet is authorized at the cost of printing
- Please don't litter

The Geotrek tool was funded by the European Union, the Ecrins National Park and the Mercantour National Park.

The Chemins des Parcs project is funded by the Provence-Alpes-Côte-d'Azur Region and the regional nature parks of Alpilles, Camargue, Luberon, Queyras and the Verdon.

This project was developed in partnership with the Regional Tourism Committee, the departmental tourist development agencies, and tourist offices.

Avec le soutien de



Avec l'aide technique de :

- OTI Ventoux Sud