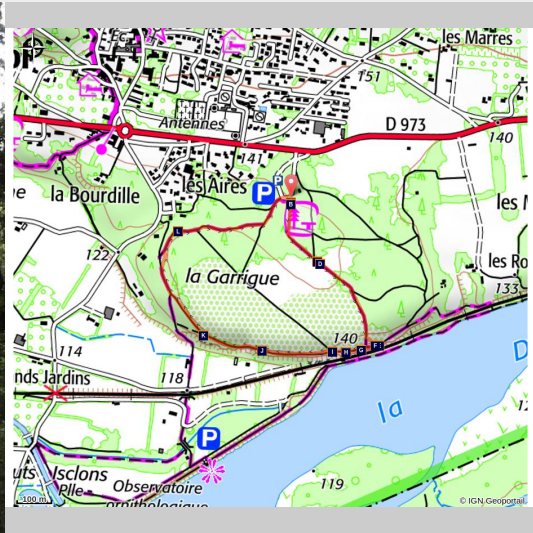


## MÉRINDOL - Petit tour de La Garrigue

Mérindol



En chemin sur La Garrigue (©Marie Grenouilleau - PNR Luberon)

*Une courte mais délicieuse immersion dans la garrigue agrémenté d'un panorama spectaculaire sur la Durance. Incoutournable !*

« En bordure nord de l'espace naturel sensible de La Garrigue, un ensemble d'agrosystèmes de type extensif, riche de cultures céréalières, olivettes, anciens vergers d'amandiers et pelouses sèches pâturées, ont permis d'y maintenir la plus belle population française de Garidelle fausse nigelle, une plante protégée d'intérêt européen. Et coté sud du site, on trouve une mosaïque de garrigues sèches et dénudées, garrigues à arbustes piquants, parcours herbacés et prairies naturelles. Faune, avifaune, reptiles, invertébrés se régalaient... et nous aussi ! ». Laurent Michel, chargé de mission biodiversité au PNR Luberon.

### Infos pratiques

Pratique : À PIED

Durée : 30 min

Longueur : 1.9 km

Dénivelé positif : 18 m

Difficulté : Très facile

Type : Boucle

Thèmes : Flore, Géologie, Point de vue

Accessibilité : Poussette



# Itinéraire

Départ : Parking de La Garrigue, Mérindol

Arrivée : Parking de La Garrigue, Mérindol

Balisage :  PR

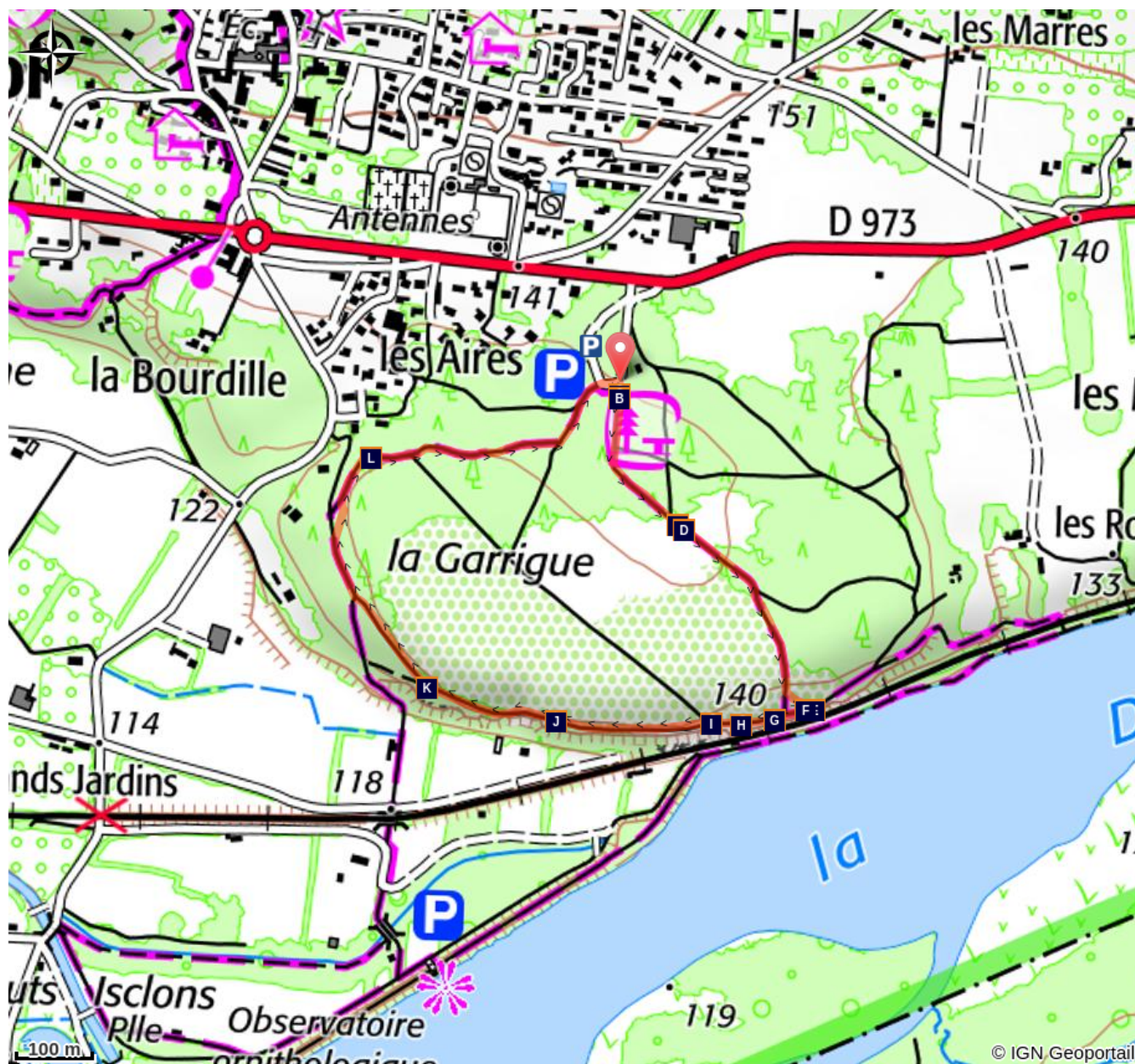
Du parking de La Garrigue, s'enfoncer tout droit dans le bois en suivant le cheminement accessible aux personnes en situation de handicap. Au premier croisement, poursuivre tout droit, puis au carrefour en Y continuer à droite. Atteindre le belvédère sur la Durance (attention falaise, ne pas s'avancer au-delà des garde-corps !).

**1-** Face à la Durance, emprunter à droite le chemin en bord de plateau. Au premier croisement, avancer tout droit puis, 400 m plus loin, poursuivre légèrement à droite sur le chemin le plus marqué.

**2-** Ne pas descendre à gauche, poursuivre tout droit sur 80 m. À l'intersection suivante, filer à droite, passer un long virage, poursuivre ensuite le chemin principal puis revenir tranquillement au parking de départ.

*Itinéraire du réseau touristique départemental de randonnée de Vaucluse (PDIPR 84).*

## Sur votre chemin...



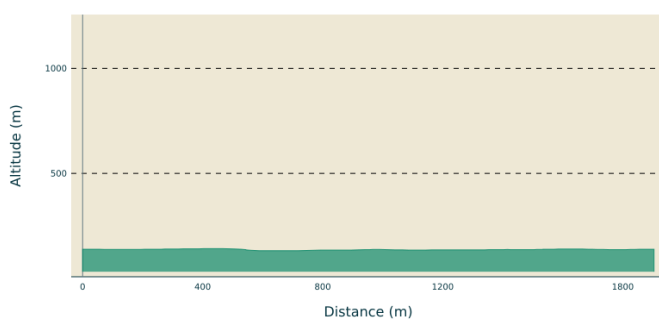
- |   |  |
|---|--|
|  ENS késako ? (A)                      |  Sentier TH de La Garrigue (B)          |
|  Le lézard ocellé (C)                  |  Points d'écoute oiseaux (D)            |
|  La Durance, reine de la Provence (E)  |  Les crues de la Durance (F)            |
|  Xéro-thermophiles et saxicoles... (G) |  Génèse et agencement de la colline (H) |
|  Des galets de couleurs (I)            |  Vaillantes garrigues ! (J)             |
|  Le bruant ortolan (K)                 |  La garrigue méditerranéenne (L)        |

# Toutes les infos pratiques

## ⚠️ Recommandations

- Au point 1 : attention falaise, ne pas s'avancer au-delà des garde-corps !
- RISQUE INCENDIE. Le feu est l'ennemi de la forêt... et du randonneur ! Je ne fume pas en forêt et n'y allume pas de feu, d'autant que quelle que soit la saison, c'est interdit ! En période estivale, avant de partir en balade, je me renseigne sur les [conditions et réglementations d'accès aux massifs forestiers](#).

## Profil altimétrique



Altitude min 132 m  
Altitude max 142 m

## Accès routier

À 18 km à l'est de Cavailon, par la D973. L'entrée du parking de La Garrigue se situe à droite, 500 m après le gros rond point au pied du village (direction Lauris).

## Parking conseillé

Parking ombragé de la forêt communale de La Garrigue.

## Source

Luberon Géoparc mondial  
UNESCO



## Lieux de renseignements

Maison du Parc naturel régional du Luberon



60, place Jean Jaurès, 84400 Apt

[accueil@parcduluberon.fr](mailto:accueil@parcduluberon.fr)

Tel : +33 (0)4 90 04 42 00

<https://www.parcduluberon.fr/>

OTI Destination Luberon

Place François Tourel, 84300 Cavaillon

[contact@destinationluberon.com](mailto:contact@destinationluberon.com)

Tel : +33 (0)4 90 71 32 01

<https://www.destinationluberon.com/>

# Sur votre chemin...

---



## ENS késako ? (A)

La Garrigue à Mérindol (55 ha) labélisé Espace Naturel Sensible (ENS) par le Département de Vaucluse, est un espace remarquable tant au niveau forestier, qu'écologique et paysager. La pinède, associée à des zones agricoles préservées et à des milieux humides en lien avec la Durance, offre différentes conditions écologiques et ambiances favorables à diverses espèces de la faune et de la flore. Les ENS sont dotés d'un plan de gestion qui précise les objectifs d'aménagement, d'entretien, de gestion et d'ouverture au public du site, ainsi que le programme d'actions pour les atteindre. Ceci avec la double préoccupation de préserver le milieu naturel et le paysage et de permettre sa découverte par le public.

Crédit photo : ©Marie Grenouilleau - PNR Luberon

---



## Sentier TH de La Garrigue (B)

Aménagé en 2020 par Luberon Monts-de-Vaucluse Agglomération, labélisé Tourisme et Handicap pour quatre déficiences (moteur, visuel, auditif, mental), le *Sentier de La Garrigue*, situé au coeur de la forêt communale de Mérindol labélisée Espace Naturel Sensible, est un cheminement en aller-retour de 1,2 km, totalement sécurisé menant à un belvédère qui surplombe la Durance. Il est agrémenté d'un parking dédié, d'aires de repos, de mobiliers puis de panneaux d'interprétation adaptés. Ce sentier, bien exposé et praticable toute l'année, favorise l'accueil et l'intégration des personnes en situation de handicap, mais permet également aux seniors, familles, personnes accidentées de la vie, de s'immerger en toute confiance dans une espace naturel protégé.

Crédit photo : ©Eric Garnier - PNR Luberon

---



## Le lézard ocellé (C)

Ici, on l'appelle la rassade. Il mesure jusqu'à 75 cm : c'est le plus grand lézard d'Europe. De mars à novembre, on peut le voir se chauffer au soleil ou chasser des insectes. Il s'abrite dans les tas de pierres et les arbres creux, notamment les vieux amendiers situés au nord de La Garrigue. Cette espèce est vulnérable, protégeons-la !

Crédit photo : ©Marie Grenouilleau - PNR Luberon



## Points d'écoute oiseaux (D)

En 2016, l'inventaire des oiseaux par point d'écoute sur La Garrigue a permis de recenser 59 espèces, dont 37 espèces potentiellement nicheuses et 43 espèces protégées au niveau national. Dans les milieux forestiers, on trouve majoritairement des espèces très communes comme le Rougegorge familier, le Pigeon ramier, le Pinson des arbres et la Mésange charbonnière. On note également la Grive draine (très rare en plaine) et la Sittelle torchepot (liée à la présence de Chêne pubescent matures). La Tourterelle des bois reste rare mais on note une belle population du Lorient d'Europe.

Crédit photo : ©Fabrice Teurquety



## La Durance, reine de la Provence (E)

Prenant sa source au mont Genève dans les Hautes-Alpes, la Durance poursuit sa course dans les Alpes-de-Haute-Provence pour ensuite matérialiser la limite entre Bouches-du-Rhône et Vaucluse. Une fois franchie la cluse de Mirabeau, La Durance s'étale de Jouques à Avignon où la rivière se jette dans le Rhône au sud-ouest de la Cité des Papes. Cependant, il y a 200 000 ans, cette rivière était un fleuve qui passait par le seuil de Lamanon pour aller se jeter directement dans la mer, édifiant son delta à l'emplacement actuel de la plaine de la Crau.

Crédit photo : ©Stéphane Legal - PNR Luberon



## Les crues de la Durance (F)

La Durance, issue d'un bassin versant très vaste où de nombreux affluents de montagne peuvent donner de grande quantité d'eau en période d'intempéries, fait subir des crues rares mais puissantes. Aussi, depuis la construction des grands réservoirs de Serre-Ponçon et du Verdon, les mécaniques d'inondation ont souvent été modifiées. Certaines zones ont vu les risques d'inondation s'accroître tandis que d'autres sont aujourd'hui moins submersibles.

Crédit photo : ©Eric Garnier - PNR Luberon



## Xéro-thermophiles et saxicoles... (G)

La falaise ci-dessous, exposée plein sud, accueille un cortège classique d'espèces dite xéro-thermophiles et saxicoles, adaptées à ces conditions extrêmes de chaleur, de sécheresse et d'absence de sol. Parmi les espèces les plus caractéristiques, on peut citer le Phagnalon sordide (*Phagnalon sordidum*), le Stipe d'Offner (*Stipa offneri*), la Globulaire buissonnante (*Globularia alypum*), l'Oeillet de Godron (*Dianthus godronianus*) ou encore l'Orpin de Nice (*Sedum sediforme*).

Crédit photo : ©DR-Claire Felloni



## Génèse et agencement de la colline (H)

Si la partie basse de l'ENS de La Garrigue est située dans le lit géologique de la Durance, la colline de La Garrigue est composée de calcaires lacustres, formés dans des eaux de lacs (oligocène), puis couverts par des dépôts fluviaux et glacières (glaciations Riss et Würm). Le plateau ainsi constitué de galets, graviers, sables et limons est favorable aux habitats naturels méditerranéens à tendance neutre, voire un peu acide en surface, contrastant avec les vastes formations calcaires voisines du massif du Luberon.

Crédit photo : ©Marie Grenouilleau - PNR Luberon



## Des galets de couleurs (I)

Pendant la balade, vous trouverez souvent sous vos pieds des galets. Un galet est un morceau de roche arraché par l'érosion et arrondi par son transport dans un cours d'eau. Il y en a de toutes couleurs et certains viennent de loin, du massif alpin. Nous sommes 20 à 25 m au-dessus de la Durance et pourtant c'est bien elle qui a déposé ces galets lors de la dernière glaciation entre 60 000 et 15 000 ans.

Crédit photo : ©DR-nicoulina



## Vaillantes garrigues ! (J)

Sur le plateau, on retrouve plusieurs "faciès" de garrigues dont la garrigue à Chêne kermès (*Quercus coccifera*) qui occupent la majorité de la partie sud du plateau, puis la garrigue à Romarin (*Rosmarinus officinalis*) un peu plus loin côté nord du chemin, mais aussi la garrigue à Ciste blanc (*Cistus albidus*) dans les trouées et ourlets de la pinède. Ces formations arbustives et sous-arbustives connaissent sur le site une dynamique qui se fait détrimement des espaces de pelouse sèche. C'est une dynamique naturelle et habituelle en l'absence de pâturage.

Crédit photo : ©Marie Grenouilleau - PNR Luberon



## Le bruant ortolan (K)

Ce petit oiseau est un migrateur qui rentre chaque année nicher dans la région. Il apprécie la chaleur et on peut le retrouver dans les garrigues les plus ouvertes du Luberon ou encore sur les crêtes. Il est reconnaissable à son cri mélancolique. Autrefois, il était chassé et très prisé dans la région. Heureusement aujourd'hui, sa chasse n'est plus pratiquée.

Crédit photo : ©DR





## La garrigue méditerranéenne (L)

À gauche du chemin en direction du parking de départ, se répand une formation de garrigue méditerranéenne basse. Ce sont des formations où dominant nettement les petits ligneux comme le Thym (*Thymus vulgaris*), la Fumanas (*Fumana ericifolia*, *F. thymifolia*) ou "fausse bruyère", puis de nombreuses autres espèces sous-ligneuses et herbacées. Sur l'ensemble des différents "faciès" de garrigue du plateau il a été récemment dénombré plus de 200 espèces de plantes. Les criquets, sauterelles, papillons et coléoptères égayent les clairières au printemps.

Crédit photo : ©Laurent Michel - PNR Luberon



- En aucun cas les auteurs des contenus de ce site ne sauraient être tenus pour responsables de problèmes ou d'accidents sur les itinéraires cités.
- Cependant, nous comptons sur vous pour signaler toutes contradictions importantes entre cette fiche et le terrain.
- Pensez également à signaler les éventuels problèmes rencontrés pendant votre balade sur <http://sentinelles.sportsdenature.fr> (erreur de balisage, panneau défectueux, pollution, conflit d'usages...).
- La vente de cette fiche est autorisée au coût d'impression.
- Ne pas jeter dans la nature.

L'outil Geotrek a été financé par l'Union européenne, le Parc national des Ecrins et le Parc national du Mercantour.

Le projet Chemins des Parcs est financé par la Région Provence-Alpes-Côte-d'Azur et les Parcs naturels régionaux des Alpilles, de Camargue, du Luberon, du Queyras et du Verdon.

Ce projet partenarial rassemble également le Comité Régional du Tourisme, les agences départementales de développement touristique, les offices de tourisme et les syndicats d'initiative.

- The authors of this website will in no case be held responsible for problems or accidents on the routes mentioned.
- We count on you to point out any inconsistency between this content and the field itineraries
- Please report any problems encountered on the routes (route marking problems, defective panels, pollution, conflict of uses ...) on <http://sentinelles.sportsdenature.fr>
- The sale of this sheet is authorized at the cost of printing
- Please don't litter

The Geotrek tool was funded by the European Union, the Ecrins National Park and the Mercantour National Park.

The Chemins des Parcs project is funded by the Provence-Alpes-Côte-d'Azur Region and the regional nature parks of Alpilles, Camargue, Luberon, Queyras and the Verdon.

This project was developed in partnership with the Regional Tourism Committee, the departmental tourist development agencies, and tourist offices.

Avec le soutien de



Avec l'aide technique de :

- Luberon Géoparc mondial UNESCO