

## CASTELLANE - La route Napoléon à cheval

Castellane



Automne (©Stefano Blanc - PNR Verdon)



*Cette 2ème étape départementale de l'itinérance de la Route Napoléon à Cheval, labellisée Grand itinéraire équestre, permet aux cavaliers de découvrir des sites naturels emblématiques du Verdon*

Au départ de Castellane, l'itinéraire de la Route Napoléon à Cheval emprunte quelques tronçons de la célèbre route historique mais l'itinéraire se fait surtout sur sentiers, le long des berges du Verdon au travers de hameaux, de sous bois, à flanc de montagne avec quelques passages en surplomb et autres points de vue les Cadières de Brandis, les Clues de la Roche percée mais aussi des sites historiques Napoléon et romain au coeur de la Réserve naturelle géologique de Haute-Provence.

### Infos pratiques

Pratique : CHEVAL

Durée : 5 h

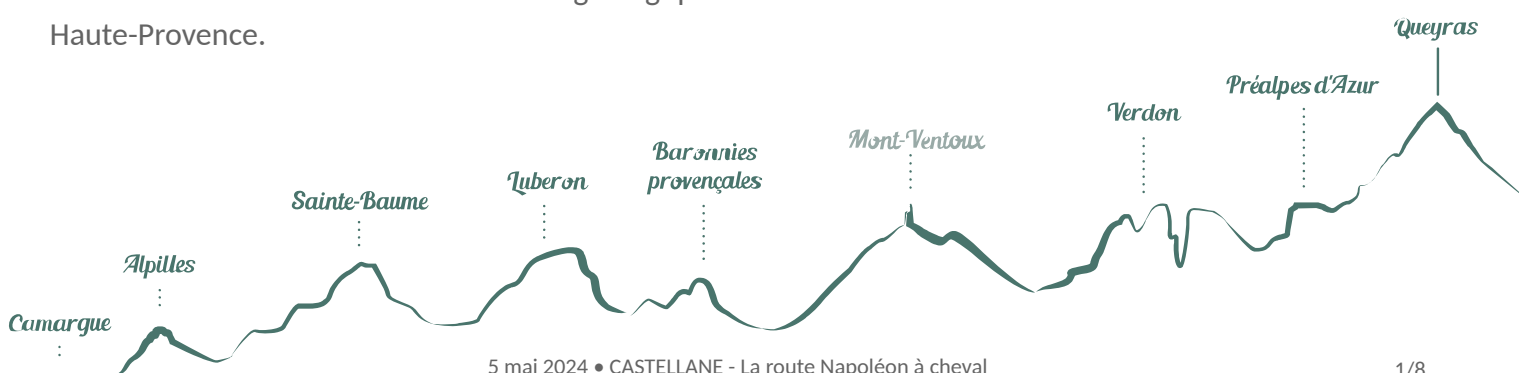
Longueur : 18.0 km

Dénivelé positif : 789 m

Difficulté : Moyen

Type : Itinérance

Thèmes : Géologie, Patrimoine et histoire, Point de vue



# Itinéraire

Départ : Parking du centre ville boulodrome

Arrivée : Village de Senez

Balisage :  GR®

Castellane (700 m) - Parking du centre-ville boulodrome. Rejoindre le "Pont du Verdon" et suivre la direction de "La Colle". Sortir de Castellane par les berges du Verdon (balisage commun avec le GR® 406 Balisage sur tout l'itinéraire).

**1** - Au poteau La Colle (770 m) - Traverser le hameau de la Colle et monter à "Brayal". Continuer par un sentier en sous-bois montant à "Les Combes" puis gagner par la piste "Les Passages" et "la Bonne Font".

**2** - Au poteau La Bonne Font (1 208 m) - Redescendre à droite progressivement jusqu'au pittoresque hameau de Taulanne








**3** - Au poteau Taulanne (1 050 m) - Suivre la route sur quelques mètres (prudence) puis prendre le pont et monter à gauche au-dessus des clues de la Roche Percée par la voie historique empruntée par Napoléon en 1815

**4** - Depuis l'oratoire St-Pierre - Descendre par un petit sentier à flanc de montagne versant nord. Passer devant une ancienne borne milliaire romaine datant du IIIe siècle. Continuer à descendre par le "Bois de Saint-Pierre", rejoindre une petite route et la continuer à descendre par celle-ci jusqu'à la petite route de Blieux (D21). Prendre à gauche

**5** - Au poteau Pont de Blieux (818 m) - Passer le pont et prendre à droite pour traverser le hameau de la Maurelière et rejoindre le village de Senez par "les Aires"

# Sur votre chemin...



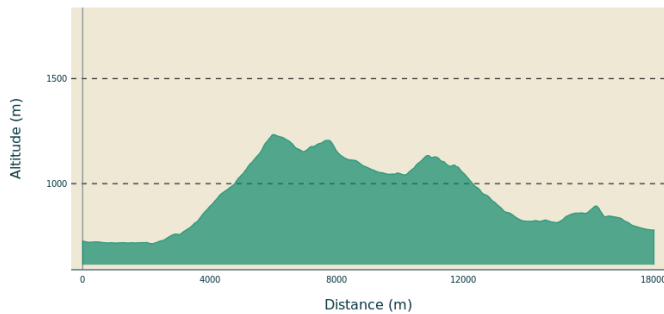
-  Vue sur le lac (A)
-  Mille borne (C)
-  Ici il y a un ours solaire (E)
-  Une fontaine masquée (G)
-  Bivouac autorisé (B)
-  Un château pour un palais épiscopal (D)
-  Une cathédrale dans les Alpes de Haute Provence (F)

# Toutes les infos pratiques

## **Recommandations**

Entre Castellane et "La Colle" l'itinéraire est commun entre le GR4 et GR406. Cet itinéraire traverse la Réserve naturelle géologique de Haute-Provence et le Parc naturel régional du Verdon (espaces naturels protégés).

## **Profil altimétrique**



Altitude min 714 m  
Altitude max 1234 m

## **Parking conseillé**

Parking place Marcel Sauvaire, Castellane

## **Lieux de renseignements**

OT Castellane



Rue Nationale , 04120 Castellane

office@castellane.org

Tel : +33 (0)4 92 83 61 14

<http://www.castellane-verdontourisme.com/>

# Sur votre chemin...

---




## Vue sur le lac (A)

Magnifique vue en montant sur les Cadières, une fois de plus des paysages à couper le souffle.

Crédit photo : DR

---



## Bivouac autorisé (B)

Après son abdication en avril 1814, Napoléon exilé sur l'île d'Elbe n'a qu'un objectif : revenir et reprendre le pouvoir. Le 1er mars 1815, il débarque à Golfe Juan et afin d'éviter les villes royalistes emprunte la route des Alpes avec quelques grognards. Les 3, 4 et 5 mars 1815, il traverse le département des Alpes de Haute-Provence. Cet itinéraire à Cheval emprunte une version touristique de la route historique ici Les troupes de Napoléon s'y seraient arrêtées en 1815 pour passer la nuit

Crédit photo : Jeremie Subias

---



## Mille borne (C)

L'itinéraire de la Route Napoléon à cheval, passe entre autres sites historiques devant cette borne milliaire romaine du IIIème siècle. Cette borne est située au bord du chemin dans les cluses de Taulanne, à 607 miles de Rome. Elle date du règne de Caracalla ( entre 211 et 217 après JC). C'est la 6ème borne de la via salinae entre Castellane et Digne-les-Bains, cette voie romaine servait à transporter le sel de la source salée de Castellane

Crédit photo : ACRIAM

---



## Un château pour un palais épiscopal (D)

Le palais épiscopal est construit de 1751 à 1756 par Louis de Vocance (évêque de 1741 à 1756). De plan rectangulaire, il possède deux étages, éclairés par de hautes fenêtres ; à droite de la façade, une longue destinée aux communs ; la porte est surmontée d'un petit fronton.

Crédit photo : ©Stefano Blanc - PNR Verdon

---



### Ici il y a un ours solaire (E)

Sur la façade de la cathédrale, un cadran solaire exceptionnel date de 1673 ou 1674 (repeint), le plus connu du département. Repeint une première fois en 1784, il a été restauré en 1999, et représentait un ours (le premier évêque de Senez s'appelant Ours)

Crédit photo : ©Stefano Blanc - PNR Verdon

---



### Une cathédrale dans les Alpes de Haute Provence (F)

La cathédrale est attestée dans les textes entre 993 et 1032, sous le vocable de Sainte-Marie du siège. L'édifice actuel, situé au cœur du village a toutefois été presque entièrement reconstruit entre la fin du XIIe et la première moitié du XIIIe siècle. L'église aurait été au moins en partie achevée en 1246, date de sa consécration par l'évêque Guillaume II. Des recherches archéologiques conduites aux abords de la cathédrale ont livré les vestiges conséquents d'un édifice antérieur à la cathédrale

Crédit photo : ©Stefano Blanc - PNR Verdon

---



### Une fontaine masquée (G)

La fontaine de la Lampie datant d'avant 1642, est inscrite à l'inventaire des monuments historiques. Un pilier orné de masques sculptés, de style plus ancien que la fontaine, se trouve au centre du bassin

Crédit photo : ©Stefano Blanc - PNR Verdon



- En aucun cas les auteurs des contenus de ce site ne sauraient être tenus pour responsables de problèmes ou d'accidents sur les itinéraires cités.
- Cependant, nous comptons sur vous pour signaler toutes contradictions importantes entre cette fiche et le terrain.
- Pensez également à signaler les éventuels problèmes rencontrés pendant votre balade sur <http://sentinelles.sportsdenature.fr> (erreur de balisage, panneau défectueux, pollution, conflit d'usages...).
- La vente de cette fiche est autorisée au coût d'impression.
- Ne pas jeter dans la nature.

L'outil Geotrek a été financé par l'Union européenne, le Parc national des Ecrins et le Parc national du Mercantour.

Le projet Chemins des Parcs est financé par la Région Provence-Alpes-Côte-d'Azur et les Parcs naturels régionaux des Alpilles, de Camargue, du Luberon, du Queyras et du Verdon.

Ce projet partenarial rassemble également le Comité Régional du Tourisme, les agences départementales de développement touristique, les offices de tourisme et les syndicats d'initiative.

- The authors of this website will in no case be held responsible for problems or accidents on the routes mentioned.
- We count on you to point out any inconsistency between this content and the field itineraries
- Please report any problems encountered on the routes (route marking problems, defective panels, pollution, conflict of uses ...) on <http://sentinelles.sportsdenature.fr>
- The sale of this sheet is authorized at the cost of printing
- Please don't litter

The Geotrek tool was funded by the European Union, the Ecrins National Park and the Mercantour National Park.

The Chemins des Parcs project is funded by the Provence-Alpes-Côte-d'Azur Region and the regional nature parks of Alpilles, Camargue, Luberon, Queyras and the Verdon.

This project was developed in partnership with the Regional Tourism Committee, the departmental tourist development agencies, and tourist offices.

[www.cheminsdesparcs.fr](http://www.cheminsdesparcs.fr)

*Tours et détours dans les Parcs naturels régionaux  
de Provence-Alpes-Côte d'Azur*

Avec le soutien de

