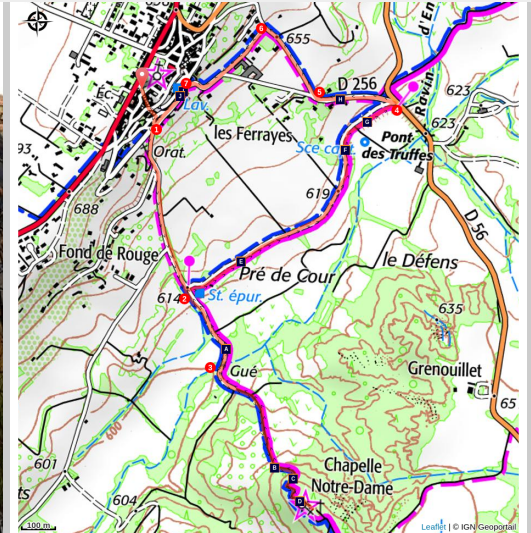


PUIMOISSON - La chapelle Notre-Dame de Bellevue

Puimoisson



Le village de Puimoisson (©Stefano Blanc - PNR Verdon)



La balade de la chapelle Notre-Dame de Bellevue offre, depuis la colline faisant face, l'une des plus belles vues sur le village

Une balade bucolique, qui vous entraîne sur une petite colline où se trouve une chapelle perchée, en passant par une calade remarquable, travail qui autrefois permettait de stabiliser le sol sans oublier que la calade est aussi un moyen d'embellissement de l'espace du village

Infos pratiques

Pratique : À PIED

Durée : 1 h 30

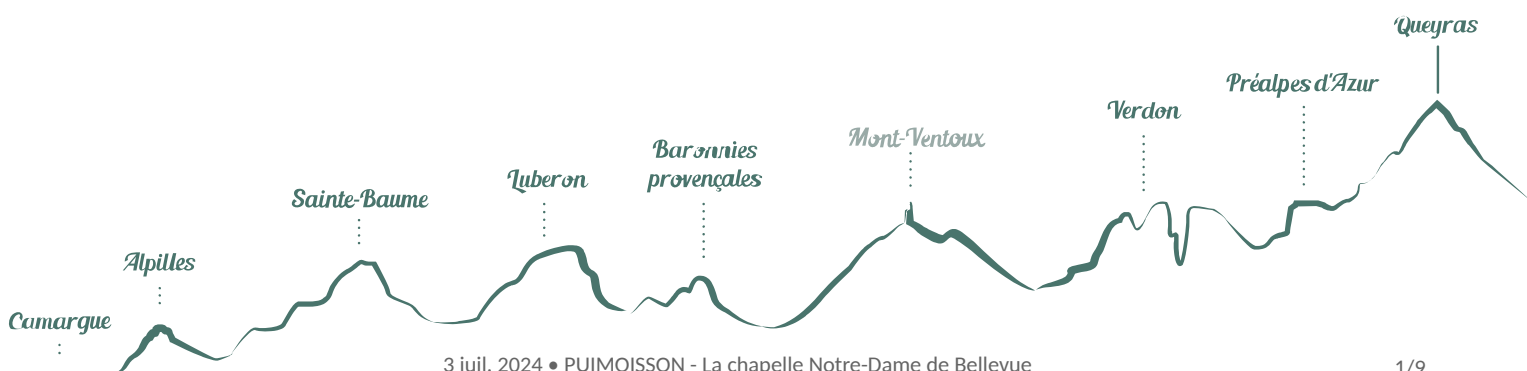
Longueur : 4.6 km

Dénivelé positif : 163 m

Difficulté : Très facile

Type : Boucle

Thèmes : Patrimoine et histoire, Savoir-faire



Itinéraire

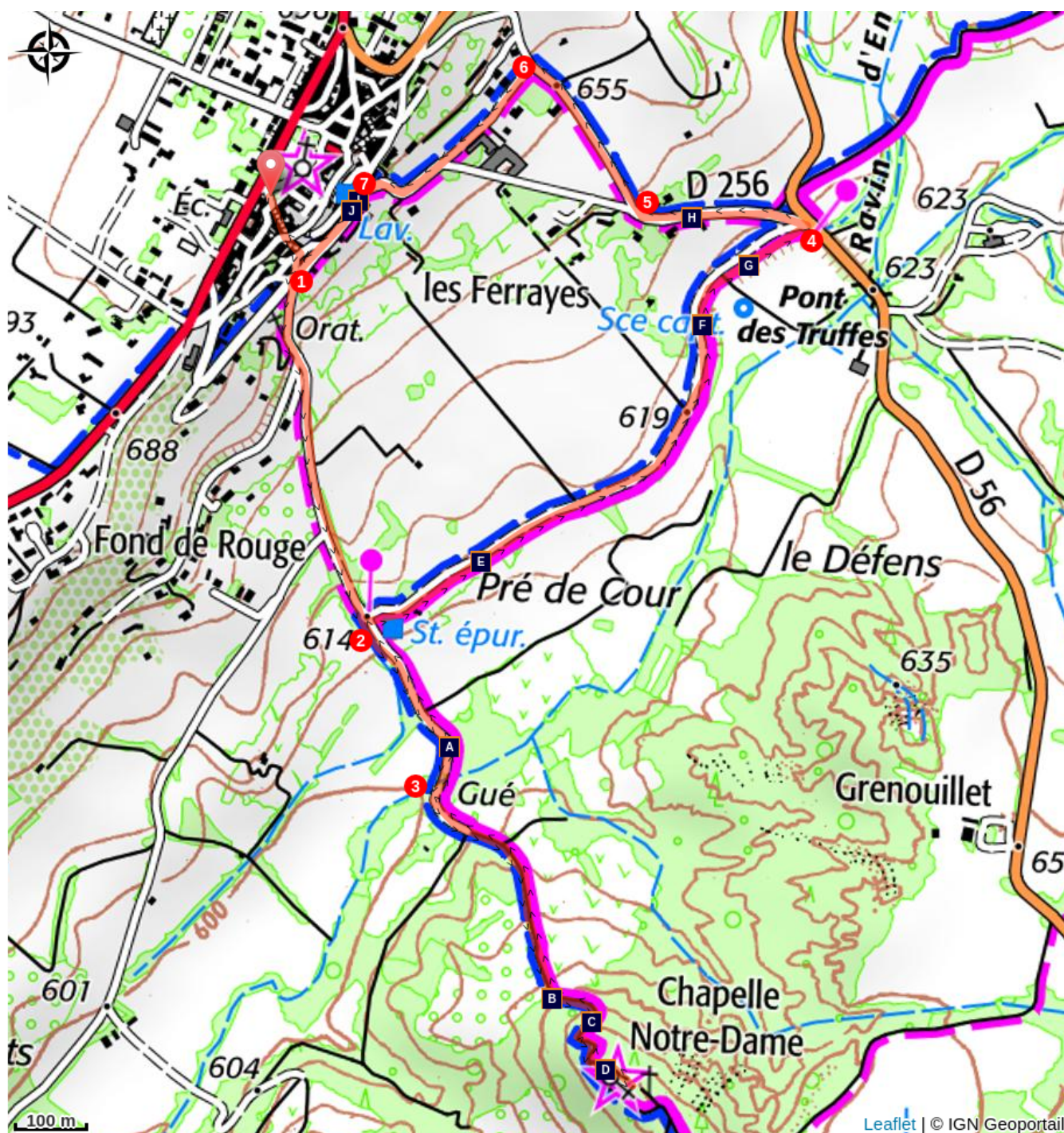
Départ : Depuis la place Saint Eloi

Arrivée : Sur la place Saint Eloi

Balisage :  GR®  PR

Depuis le bout de la place St Eloi, direction Riez, prendre par la ruelle “la montée du Portail”. A la placette du même nom, continuer par les escaliers caladés en contrebas et suivre à droite la rue du “Pré de Chabert”. Descendre par la route au vallon de l’Avestre. **1** - Au bas de la descente (station d’épuration) **2** - Continuer tout droit, passer le gué **3** - Prendre le chemin de terre montant en face de la colline. Sous les bois, l’itinéraire suit un sentier caladé jusqu’à la chapelle Notre-Dame de Bellevue. Le retour au village se fait par le même itinéraire, jusqu’au point **(2)** ou il faut tourner à droite puis au niveau de la D56 **4** - prendre à gauche et poursuivre vers le village **5** - continuer sur la droite puis virer à gauche au point **6** - arriver au niveau des lavoirs **7** - suivre la route jusqu’au point **(1)** et retourner au point de départ.

Sur votre chemin...



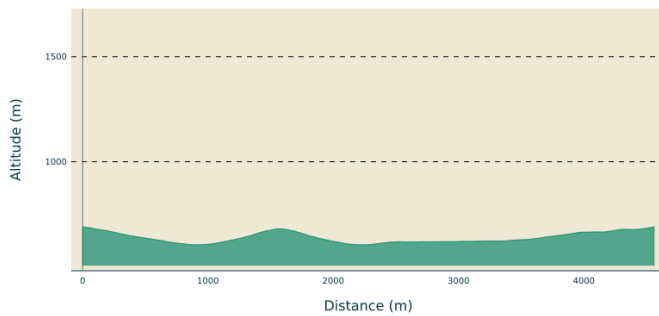
- | | |
|---|---|
|  L'amadou doux (A) |  Paroles de transhumants (B) |
|  Qué Calado ! (C) |  D'ici on a une belle vue (D) |
|  Le cabanon du pré de cour (E) |  Le cabanon des Ferrayes (F) |
|  Le cabanon des Ferrayes (G) |  Un petit cabanon pas plus grand qu'un mouchoir de poche (H) |
|  Le lavoir communal (I) |  La grande fontaine (J) |

Toutes les infos pratiques

Recommandations

Prévoir de l'eau, un chapeau et des chaussures de randonnée. Afin d'éviter les fortes chaleurs estivales, partir tôt. Saisons privilégiées : toutes

Profil altimétrique



Altitude min 605 m
Altitude max 690 m

Parking conseillé

Place Saint Eloi

Lieux de renseignements

Maison du Parc naturel régional du Verdon -
Domaine de Valx



Domaine de Valx, 04360 Moustiers-Sainte-Marie
info@parcduverdon.fr
Tel : +33 (0)4 92 74 68 00
<http://www.parcduverdon.fr/>

Sur votre chemin...



L'amadou doux (A)

L'amadou, champignon étonnant, pousse sur les troncs morts d'arbres feuillus. Sa chair fibreuse, appelée amadou, était autrefois utilisée pour allumer le feu. Reconnaisable à son chapeau brun velouté, il évoque un petit coussin au toucher. Présent dans les forêts de bouleaux et de hêtres, ce champignon possède des propriétés étonnantes : inflammable, il servait de mèche, et ses fibres douces étaient utilisées pour panser les plaies. L'amadou s'inscrit dans l'histoire des pratiques ancestrales.

Crédit photo : ©Stefano Blanc - PNR Verdon



Paroles de transhumants (B)

Les fresques sont faites de paroles de récits des transhumants, à lire sans modération

Crédit photo : ©Stefano Blanc - PNR Verdon



Qué Calado ! (C)

Au centre du village à la montée de la chapelle Notre-Dame, le parcours emprunte deux calades. "Calade" c'est le nom que l'on donne aux chemins ou aux rues pavées de galets. Et des galets, sur le plateau de Valensole, il y en a ! On peut même dire que tout le plateau n'est qu'un immense amas de galets, accumulés depuis des millénaires et compactés ensemble (c'est ce que l'on appelle le poudingue). La calade, qui désigne aussi la technique de mise en œuvre de ce revêtement.

Crédit photo : ©Stefano Blanc - PNR Verdon



D'ici on a une belle vue (D)

L'existence de la chapelle Notre-Dame de Bellevue à Puimoisson est attestée depuis le XIe siècle mais le bâtiment actuel n'est pas antérieur au XIIe siècle. Un linteau porte la date de 1604. A l'arrière de la chapelle, un petit logement abritait un ermite chargé de garder et d'entretenir les lieux. Vendue à la Révolution, la chapelle fut rachetée par la commune au début du XIXe siècle. La chapelle, isolée, regarde le village auquel elle apporte sa protection. Le boisement qui l'entoure est plus tardif.

Crédit photo : ©Stefano Blanc - PNR Verdon



Le cabanon du pré de cour (E)

Cet édifice, remarquable de par la présence d'un cyprès, présente une pièce habitable à l'étage où le propriétaire pouvait se réchauffer auprès de la cheminée.

Crédit photo : ©Stefano Blanc - PNR Verdon



Le cabanon des Ferrayes (F)

On devine encore la toiture à double ressaut : en retrait de la façade, elle devait comporter un balcon et une grande grille d'envol derrière laquelle se cachaient les boulins où nichaient les pigeons.

Crédit photo : ©Stefano Blanc - PNR Verdon



Le cabanon des Ferrayes (G)

Ce cabanon, très délabré, permet d'avoir une lecture des matériaux : Les galets, typiques du plateau de Valensole, étaient hourdés avec un mortier de chaux, avant d'être recouvert d'un enduit protecteur à la chaux.

Crédit photo : Gwenael Saby - PNR Verdon



Un petit cabanon pas plus grand qu'un mouchoir de poche (H)

Sur le plateau de Valensole, les cabanons se dressent comme des gardiens du temps. Ces modestes constructions de pierre, témoins de la vie agricole passée. Entourés de champs de lavande ondulant au gré du vent, ces cabanons offrent une pause poétique, invitant à la contemplation des paysages infinis du plateau. Symboles d'une Provence authentique, ces refuges simples incarnent l'âme intemporelle du plateau, liant le présent à la mémoire du passé agraire.

Crédit photo : ©Stefano Blanc - PNR Verdon



Le lavoir communal (I)

Le grand ensemble de lavoirs de Puimoisson est exceptionnel pour la région. Il révèle l'abondance des eaux qui l'alimentent. Au XXe siècle, un système de bélier hydraulique permet, à partir du réservoir de la source, d'amener l'eau au centre du village. Le nombre important de bassins va de pair avec une spécialisation de leurs fonctions. Ainsi, le bassin situé à l'extrême droite servait au nettoyage des légumes tandis qu'à l'extrême gauche les bassins étaient réservés à la lessive du linge des malades.

Crédit photo : ©Stefano Blanc - PNR Verdon



La grande fontaine (J)

L'histoire de la commune, écrite au XIXe siècle, retrace la découverte en 1647 d'une source « aux eaux abondantes et limpides » qui permit de construire un réservoir et deux barquièu (ou bassins). Il devint possible, en plus, « d'arroser des jardins et de créer des prairies » en contrebas de la fontaine. Cette fontaine aurait donc été construite en 1858. L'alimentation en eau de l'édifice se fait par la source traversant le village depuis le Nord et canalisée par une mine.

Crédit photo : ©Stefano Blanc - PNR Verdon



- En aucun cas les auteurs des contenus de ce site ne sauraient être tenus pour responsables de problèmes ou d'accidents sur les itinéraires cités.
- Cependant, nous comptons sur vous pour signaler toutes contradictions importantes entre cette fiche et le terrain.
- Pensez également à signaler les éventuels problèmes rencontrés pendant votre balade sur <http://sentinelles.sportsdenature.fr> (erreur de balisage, panneau défectueux, pollution, conflit d'usages...).
- La vente de cette fiche est autorisée au coût d'impression.
- Ne pas jeter dans la nature.

L'outil Geotrek a été financé par l'Union européenne, le Parc national des Ecrins et le Parc national du Mercantour.

Le projet Chemins des Parcs est financé par la Région Provence-Alpes-Côte-d'Azur et les Parcs naturels régionaux des Alpilles, de Camargue, du Luberon, du Queyras et du Verdon.

Ce projet partenarial rassemble également le Comité Régional du Tourisme, les agences départementales de développement touristique, les offices de tourisme et les syndicats d'initiative.

- The authors of this website will in no case be held responsible for problems or accidents on the routes mentioned.
- We count on you to point out any inconsistency between this content and the field itineraries
- Please report any problems encountered on the routes (route marking problems, defective panels, pollution, conflict of uses ...) on <http://sentinelles.sportsdenature.fr>
- The sale of this sheet is authorized at the cost of printing
- Please don't litter

The Geotrek tool was funded by the European Union, the Ecrins National Park and the Mercantour National Park.

The Chemins des Parcs project is funded by the Provence-Alpes-Côte-d'Azur Region and the regional nature parks of Alpilles, Camargue, Luberon, Queyras and the Verdon.

This project was developed in partnership with the Regional Tourism Committee, the departmental tourist development agencies, and tourist offices.

www.cheminsdesparcs.fr

*Tours et détours dans les Parcs naturels régionaux
de Provence-Alpes-Côte d'Azur*

Avec le soutien de

