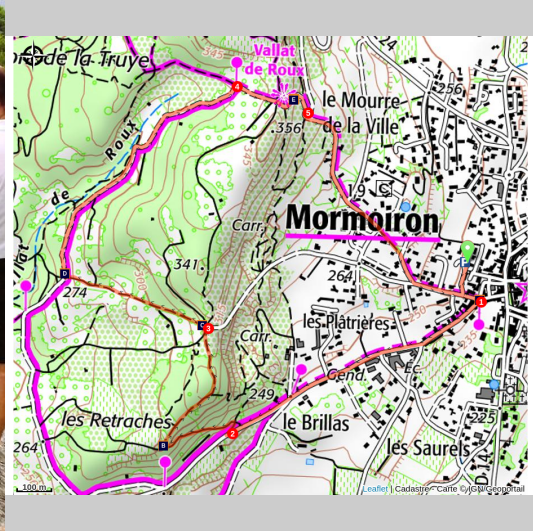


MORMOIRON – Le gypse

Mormoiron



(©E. Aptel - OTI Ventoux Sud)

Une balade odorante et visuelle, ponctuée de jolis points de vue. Entre champs de cerisiers, vignes et oliviers aux troncs noueux.

« J'ai apprécié cette balade, elle est odorante quand le sentier passe au milieu d'une forêt de pins sylvestre et visuelle lors des points de vue. J'ai d'ailleurs particulièrement aimé la vue sur le vignoble et les Dentelles de Montmirail ainsi que celle époustouflante sur le Ventoux et Mormoiron en fin de parcours ». Elsa Aptel, Office de Tourisme Intercommunal Ventoux Sud

Infos pratiques

Pratique : À pied

Durée : 2 h

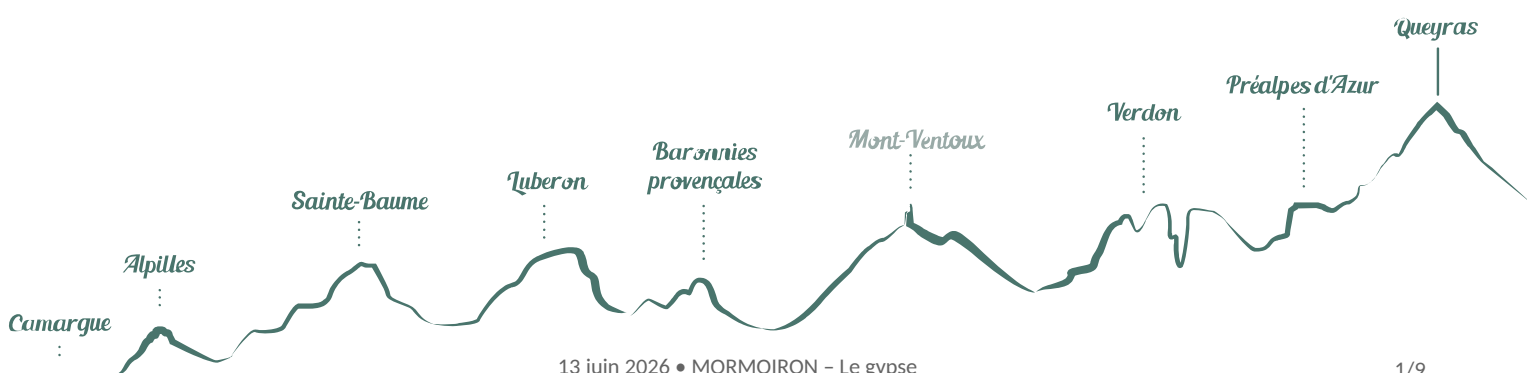
Longueur : 4.3 km

Dénivelé positif : 137 m

Difficulté : Très facile

Type : Boucle

Thèmes : Flore



Itinéraire

Départ : Mormoiron - Parking du chemin de Ratoneau

Arrivée : Mormoiron

Balisage :  GRP®  PR

Du parking descendre le chemin de Ratoneau et rejoindre la Venue de Mazan.

1 - À "Mormoiron" (240 m) remonter la route sur 1.2 km. Attention absence de trottoirs après la gendarmerie.

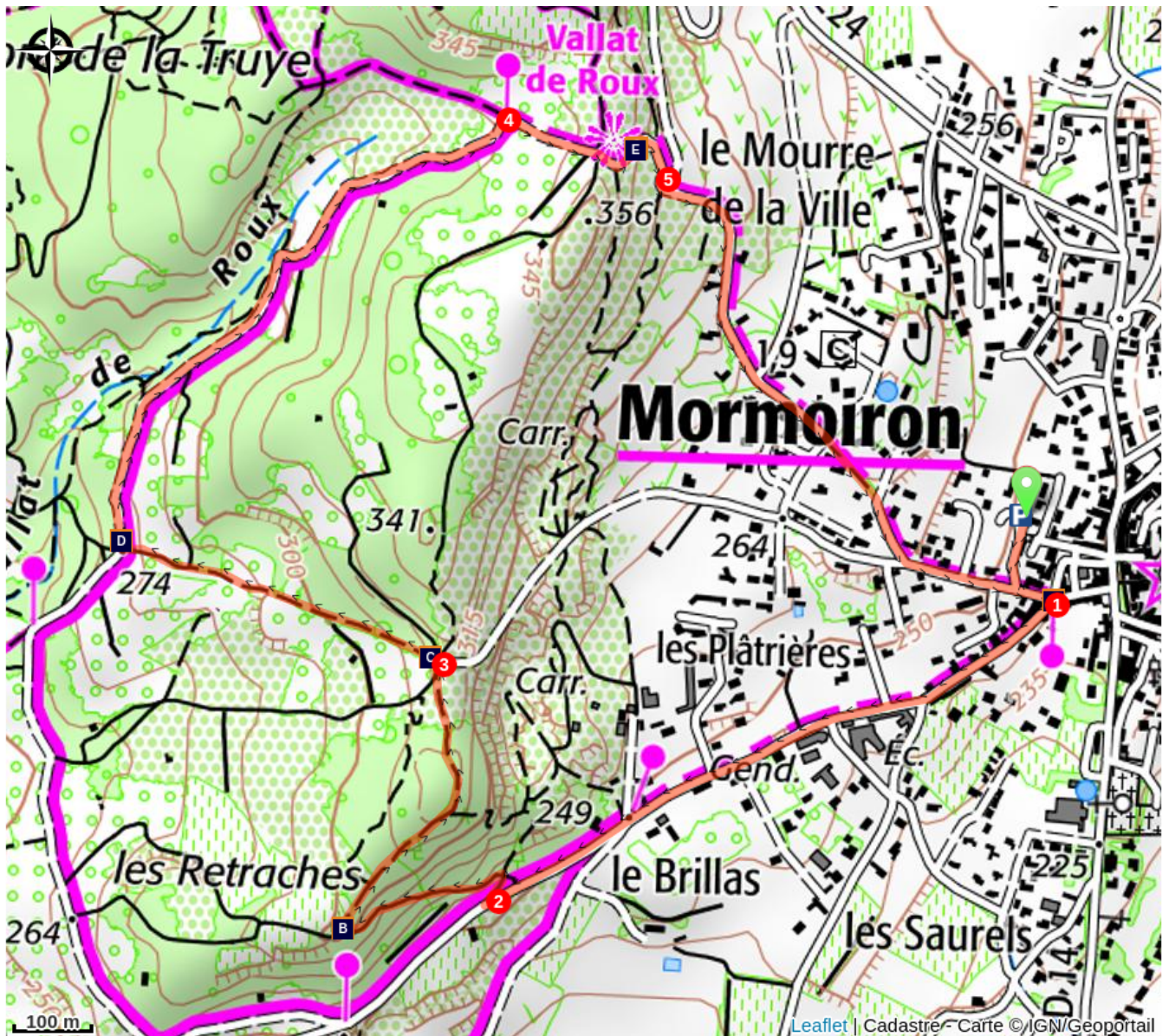
2 - 500 mètres après "Le Brillas" (252 m) quitter la route et s'engager sur le large chemin de pierre blanche qui monte à droite au milieu de la forêt de pins.




3 - Au croisement de plusieurs chemins poursuivre sur le sentier qui descend à gauche.




4 - À "Vallat de Roux" (328 m) se diriger vers Mormoiron. Au carrefour de 4 chemins poursuivre tout droit sur le chemin de pierre blanche qui descend.

5 - Au panneau chemin St Alban descendre sur le chemin de pierre à droite, continuer sur le chemin des Oliviers, rejoindre le chemin de Ratoneau et le parking.

Sur votre chemin...



-  Le village de Mormoiron (A)
-  Cerises (C)
-  Les gypses de Mormoiron (E)

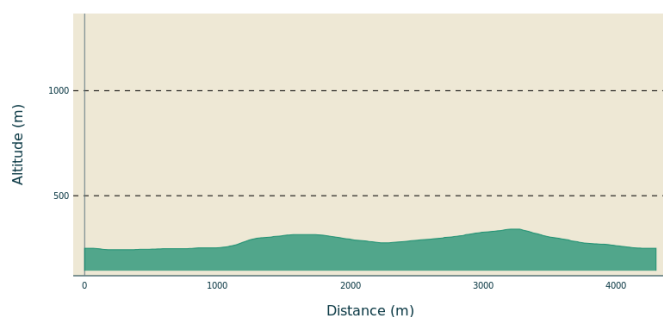
-  Vignobles (B)
-  L'olivier de Vaucluse (D)
-  Point de vue sur le village de Mormoiron (F)

Toutes les infos pratiques

⚠️ Recommandations

- Point 1 absence de trottoirs après la gendarmerie.
- CHASSE : en période de chasse, je porte des vêtements de couleur vive, je me signale clairement et je respecte la signalétique mise en place par les chasseurs.
- ZONE PASTORALE : en présence de chiens de protection venus à ma rencontre, je ne les caresse pas ni ne les menace. Je m'arrête, puis j'attends patiemment la fin du "contrôle" avant de reprendre calmement mon chemin en contournant le plus possible le troupeau. De préférence, ne pas emmener son chien et, sinon, bien le tenir en laisse. Pour mémoire, consulter les [bons réflexes à adopter face aux chiens de protection](#) et regarder [la vidéo sur les chiens des moutons](#).
- RISQUE INCENDIE : le feu est l'ennemi de la forêt... et du randonneur ! Je ne fume pas en forêt et n'y allume pas de feu, d'autant que quelle que soit la saison, c'est interdit ! Et en période estivale, avant de partir en balade, je me renseigne sur les [conditions et réglementations d'accès aux massifs forestiers](#).

Profil altimétrique



Altitude min 243 m
Altitude max 341 m

Accès routier

Mormoiron à 16 km à l'Est de Carpentras par la D942.

Parking conseillé

Parking du chemin de Ratoneau

Lieux de renseignements

Maison du Parc naturel régional du Mont-Ventoux



378 avenue Jean Jaurès, 84200 Carpentras

contact@parcduventoux.fr

Tel : +33 (0)4 90 63 22 74

<https://www.parcduventoux.fr/>

OTI Ventoux Sud - Villes-sur-Auzon

725, route de Carpentras ZA Les Fontaynes, 84570 Villes-sur-Auzon

villes-sur-auzon@ventoux-sud.com

Tel : +33 (0)4 90 40 49 82

<http://www.ventouxprovence.fr>

Sur votre chemin...



Le village de Mormoiron (A)

Bâti au moyen-âge sur une butte calcaire, Mormoiron se distingue par ses sols riches en minéraux : sable silicieux, ocre et gypse. Un musée consacré à la géologie de ses sols situé dans les salles voutées du centre culturel témoigne de l'exploitation industrielle de ces ressources qui atteignit son apogée au XIX^e siècle.

Crédit photo : ©OTI ventoux-sud



Vignobles (B)

Protégé par le géant de Provence, le vignoble de l'AOC Ventoux s'étend sur 6 000 hectares. Il bénéficie d'un microclimat qui donne des vins rouges rosés et blancs frais et équilibrés.

Crédit photo : ©OTI ventoux-sud



Cerises (C)

Les cerises de bouche du territoire bénéficient de la marque « Cerise des Monts de Venasque » et de l'IGP Cerise des Coteaux du Ventoux dont les terroirs se chevauchent.

Burlat, Folfer, Van ou encore Summit sont autant de variétés de cerises dont le Vaucluse est le 1^{er} département producteur de France. Le calendrier de récolte s'étend de la mi-mai à la mi-juillet.

Crédit photo : ©A. Hocquel - VPA



L'olivier de Vaucluse (D)

Arbres emblématiques de Provence, l'Aglandau nommée aussi « Verdale de Carpentras » est la variété d'olivier cultivée en Vaucluse pour sa bonne résistance au vent. Son fruit récolté en décembre est utilisée pour la production d'huile qui représente environ 20% de la production française

Crédit photo : ©OTI ventoux-sud



Les gypses de Mormoiron (E)

Vers -35 M.A., sous un climat semi aride, sahélien, s'ouvre la période des grands lacs salés, dans lesquels se forment des argiles vertes, lors des arrivées d'eau, et des gypses pendant les périodes d'assèchement. Mormoiron présente alors des gisements riches en argile verte et en gypse. Le gypse sera ensuite exploité jusque vers les années 1964 pour la fabrication du plâtre. Les anciennes carrières et les vestiges des fours de cuisson sont encore visibles. Pour découvrir toute l'histoire rdv au [musée géologique et archéologique de Mormoiron](#)

Crédit photo : ©C. Giboin - PNRMV



Point de vue sur le village de Mormoiron (F)

De derrière à devant :

- Monts de Vaucluse frontière entre le Parc naturel Régional du Mont-Ventoux et le Parc naturel Régional du Luberon.
- Gorges de la Nesque première séparation naturelle entre le nord et le sud du Vaucluse.
- Villes-sur-Auzon, village porte des Gorges de la Nesque.
- Pleines et champs de vignes.
- Mormoiron et son église Saint Laurent.

Crédit photo : ©C. Giboin - PNRMV



- En aucun cas les auteurs des contenus de ce site ne sauraient être tenus pour responsables de problèmes ou d'accidents sur les itinéraires cités.
- Cependant, nous comptons sur vous pour signaler toutes contradictions importantes entre cette fiche et le terrain.
- Pensez également à signaler les éventuels problèmes rencontrés pendant votre balade sur <http://sentinelles.sportsdenature.fr> (erreur de balisage, panneau défectueux, pollution, conflit d'usages...).
- La vente de cette fiche est autorisée au coût d'impression.
- Ne pas jeter dans la nature.

L'outil Geotrek a été financé par l'Union européenne, le Parc national des Ecrins et le Parc national du Mercantour.

Le projet Chemins des Parcs est financé par la Région Provence-Alpes-Côte-d'Azur et les Parcs naturels régionaux des Alpilles, de Camargue, du Luberon, du Queyras et du Verdon.

Ce projet partenarial rassemble également le Comité Régional du Tourisme, les agences départementales de développement touristique, les offices de tourisme et les syndicats d'initiative.

- The authors of this website will in no case be held responsible for problems or accidents on the routes mentioned.
- We count on you to point out any inconsistency between this content and the field itineraries
- Please report any problems encountered on the routes (route marking problems, defective panels, pollution, conflict of uses ...) on <http://sentinelles.sportsdenature.fr>
- The sale of this sheet is authorized at the cost of printing
- Please don't litter

The Geotrek tool was funded by the European Union, the Ecrins National Park and the Mercantour National Park.

The Chemins des Parcs project is funded by the Provence-Alpes-Côte-d'Azur Region and the regional nature parks of Alpilles, Camargue, Luberon, Queyras and the Verdon.

This project was developed in partnership with the Regional Tourism Committee, the departmental tourist development agencies, and tourist offices.

www.cheminsdesparcs.fr

*Tours et détours dans les Parcs naturels régionaux
de Provence-Alpes-Côte d'Azur*

Avec le soutien de

