

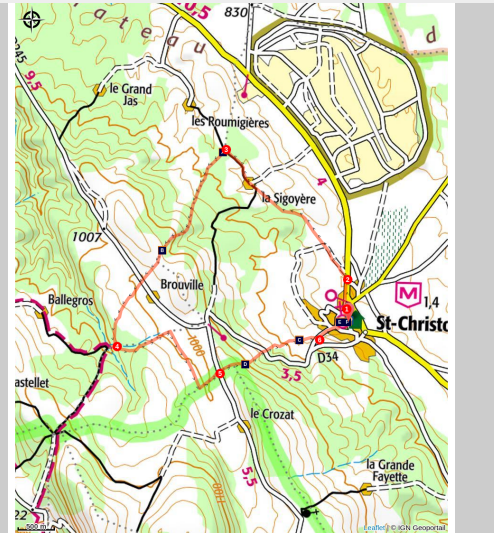
SAINT-CHRISTOL D'ALBION - Les lavandes de Ballagros à pied ou VTT



Saint-Christol



(©D. Rosso)



De grands plateaux aux sentiers forestiers, le plateau de Sault vous ouvrent les bras.

« Au bout du monde... voila la sensation que j'ai éprouvée sur ce sentier, de grands plateaux de lavandes avec en toile de fond le Ventoux, la montagne de Lure et les Monts de Vaucluse.» *Chloé Giboin, Chargée de mission Sports de nature au Parc naturel régional du Mont-Ventoux.*

Infos pratiques

Pratique : VTT

Durée : 2 h

Longueur : 11.1 km

Dénivelé positif : 300 m

Difficulté : Facile

Type : Boucle



Itinéraire

Départ : Parking de la médiathèque - Saint-Christol d'Albion

Arrivée : Saint-Christol d'Albion

Balisage :  GR®  PR

Quitter le parking et prendre à droite dans la rue principale.

1- À l'embranchement, rester à gauche puis longer la départementale. Laisser le garage et le restaurant puis tourner à gauche à l'intersection.

2- Continuer sur la petite route goudronnée puis sur le chemin blanc jusqu'à la ferme. Prendre le chemin à gauche pour poursuivre derrière le bâtiment. Monter dans le chemin caillouteux.

3- Au carrefour "La Sigoyère" (893 m), tourner à gauche puis suivre le sentier qui monte en forêt sur 2 km. Descendre tout droit puis traverser la D245. Continuer en face sur le chemin entre les champs.




4- Au carrefour "Ballagros" (1014 m), grimper à gauche sur le sentier, le suivre sur 1 km puis tourner à droite sur le sentier en lisière de forêt. À l'embranchement "Les Grangions" (1003 m), tourner à gauche.




5- Traverser la D34, puis remonter en face. Au sommet descendre sur le sentier rocailleux !! Attention forte descente !! Traverser la D34 puis continuer tout droit sur le sentier en pente.

6- Au carrefour "Aven de l'Ane" (873 m), tourner à gauche sur la route. À "La Distillerie" (871 m), tourner à droite puis à gauche vers l'église. Redescendre par la ruelle en face de l'église pour retrouver le parking.

Sur votre chemin...



-  Vue Ventoux (A)
-  Spéléologie (C)
-  Balade karstique (E)

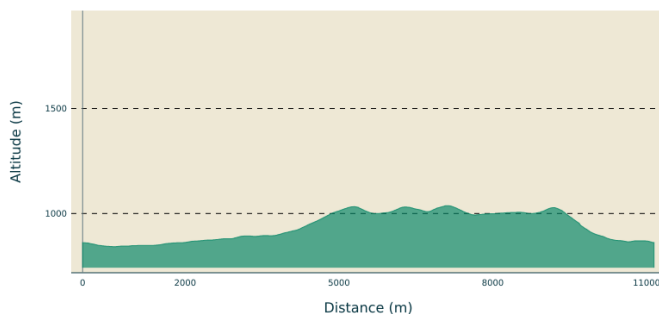
-  Les Prunelles (B)
-  Paysage du plateau d'Albion (D)
-  Histoire du village de Saint-Christol d'Albion (F)

Toutes les infos pratiques

Recommandations

- Point 4 attention très forte descente.
- En période de chasse, portez une tenue de couleur vive, signalez-vous et respectez la signalétique disposée par les chasseurs.
- Si vous croisez un troupeau, contournez-le et respectez les règles de prudence vis-à-vis des chiens de protection.
- L'accès aux massifs forestiers est réglementé en période estivale (juin à septembre). Pour connaître le niveau de risque incendie du jour, composez le +33 (0)4 28 31 77 11 ou rendez-vous sur <https://www.risque-prevention-incendie.fr/vaucluse/>

Profil altimétrique



Altitude min 842 m
Altitude max 1037 m

Accès routier

Depuis Sault, emprunter la D30 jusqu'à Saint-Christol situé à 12 km.

Parking conseillé

Parking de la médiathèque

Lieux de renseignements

OTI Ventoux Sud - Sault



Avenue de la Promenade, 84390 Sault

sault@ventoux-sud.com

Tel : +33 (0)4 90 64 01 21

<http://www.ventouxprovence.fr>

Sur votre chemin...



Vue Ventoux (A)

Depuis le plateau d'Albion le sommet du Mont-Ventoux semble loin pourtant il est à seulement 20 km à vole d'oiseau. De ce point de vue on identifie très bien son pierrier qui imite très bien le neige et sa ligne de crête qui descend jusqu'à Sault.

Crédit photo : ©C. Giboin - PNRMV



Les Prunelles (B)

Ce fruit de la famille des prunes est très présent sur les sols drainés, en friche, et un peu désordonnés. Le petit arbuste forme souvent une haie à l'orée d'un champ. Le fruit est comestible après les premières gelées pour diminuer son astringence, il peut être consommé directement ou en liqueur et confiture.

Crédit photo : ©C. Giboin - PNRMV



Spéléologie (C)

Ce plateau calcaire, percé d'avernes abritent nombreuses rivières souterraines alimentant la remarquable exurgence de fontaine de Vaucluse. Ces reliefs karstiques, paradis des spéléologues compte plus de deux cents gouffres ou avens. Il est possible de découvrir ce monde souterrain avec les moniteurs du gîte de l'ASPA ([Accueil Spéléologique du Plateau d'Albion](#)).

Crédit photo : ©ASPA



Paysage du plateau d'Albion (D)

Sur ce plateau perché, isolé, de vastes étendues de lavande, sauge, épeautre et blé, ondulent lentement au gré du relief. Plus haut, c'est le monde des pelouses et des steppes balayées par les vents. Ces espaces agricoles constituent en grande partie les paysages ouverts de ce territoire. La culture de la lavande, qui se trouve dans son milieu naturel, domine largement dans le paysage.

Crédit photo : ©C. Giboin - PNRMV



Balade karstique (E)

Proposée par l'ASPA de Saint-Christol d'Albion, la balade karstique permet de découvrir le monde souterrain et ses particularités en 12 étapes. Le circuit de 2 km ponctués de panneaux explicatifs débute au Trou Souffleur.

Crédit photo : ©ASPA



Histoire du village de Saint-Christol d'Albion (F)

Connu pour la spéléologie et les fusées nucléaires, le village de Saint-Christol d'Albion abrite toujours les spéléologues mais les fusées ont été remplacées par la légion étrangère. Le village compte aujourd'hui 1 400 habitants et son agriculture et sa culture de lavande restent son économie principale.

Crédit photo : ©A. Hocquel - VPA



- En aucun cas les auteurs des contenus de ce site ne sauraient être tenus pour responsables de problèmes ou d'accidents sur les itinéraires cités.
- Cependant, nous comptons sur vous pour signaler toutes contradictions importantes entre cette fiche et le terrain.
- Pensez également à signaler les éventuels problèmes rencontrés pendant votre balade sur <http://sentinelles.sportsdenature.fr> (erreur de balisage, panneau défectueux, pollution, conflit d'usages...).
- La vente de cette fiche est autorisée au coût d'impression.
- Ne pas jeter dans la nature.

L'outil Geotrek a été financé par l'Union européenne, le Parc national des Ecrins et le Parc national du Mercantour.

Le projet Chemins des Parcs est financé par la Région Provence-Alpes-Côte-d'Azur et les Parcs naturels régionaux des Alpilles, de Camargue, du Luberon, du Queyras et du Verdon.

Ce projet partenarial rassemble également le Comité Régional du Tourisme, les agences départementales de développement touristique, les offices de tourisme et les syndicats d'initiative.

- The authors of this website will in no case be held responsible for problems or accidents on the routes mentioned.
- We count on you to point out any inconsistency between this content and the field itineraries
- Please report any problems encountered on the routes (route marking problems, defective panels, pollution, conflict of uses ...) on <http://sentinelles.sportsdenature.fr>
- The sale of this sheet is authorized at the cost of printing
- Please don't litter

The Geotrek tool was funded by the European Union, the Ecrins National Park and the Mercantour National Park.

The Chemins des Parcs project is funded by the Provence-Alpes-Côte-d'Azur Region and the regional nature parks of Alpilles, Camargue, Luberon, Queyras and the Verdon.

This project was developed in partnership with the Regional Tourism Committee, the departmental tourist development agencies, and tourist offices.

www.cheminsdesparcs.fr

*Tours et détours dans les Parcs naturels régionaux
de Provence-Alpes-Côte d'Azur*

Avec le soutien de

