
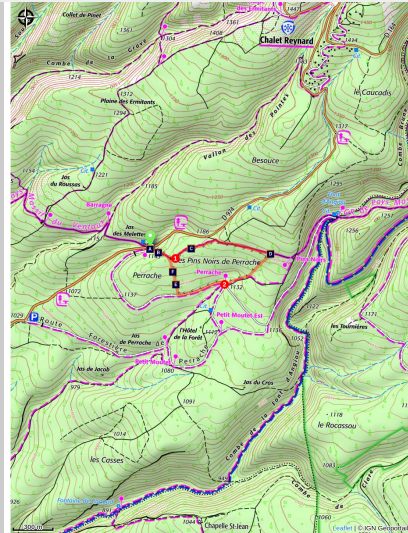


BEDOIN - Sentier des Pichouns

Bédoin



(©C. Giboin - PNRMV)



Une balade enchantée en forêt pour les enfants, ponctuée de panneaux d'interprétations pour découvrir et comprendre la nature.

«Nous avons fait cette balade thématique en forêt avec nos petits- enfants, les panneaux d'interprétations et les sculptures ont transformé la simple marche en une aventure captivante et éducative. Les petits ont adoré, découvrant la nature sous un nouveau jour. » Jacques et Martine grands-parents.

Infos pratiques

Pratique : À PIED

Durée : 1 h

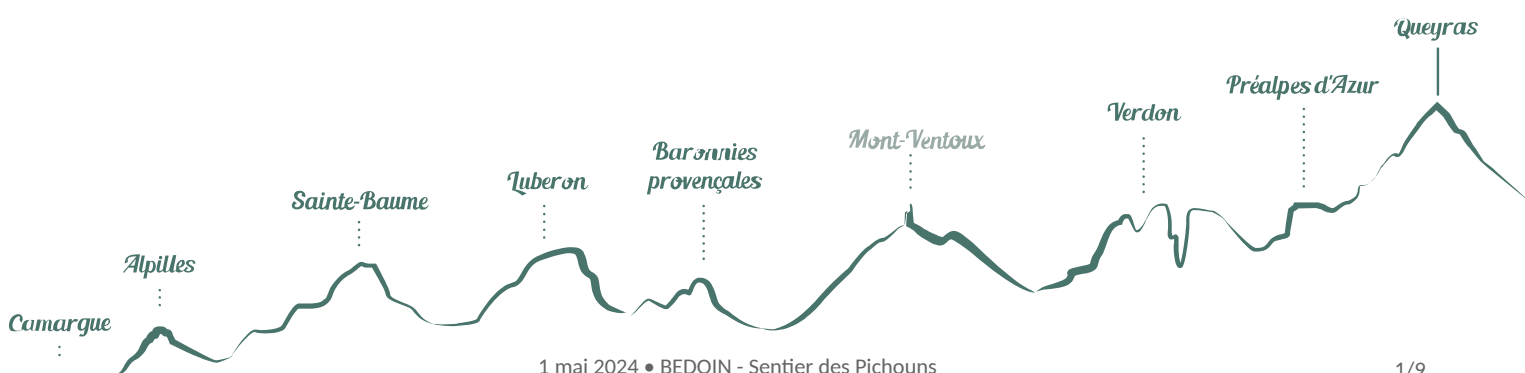
Longueur : 2.4 km

Dénivelé positif : 98 m

Difficulté : Très facile

Type : Boucle



Thèmes : Faune



Itinéraire

Départ : Parking du Jas des Melettes - Bédoin

Arrivée : Bédoin

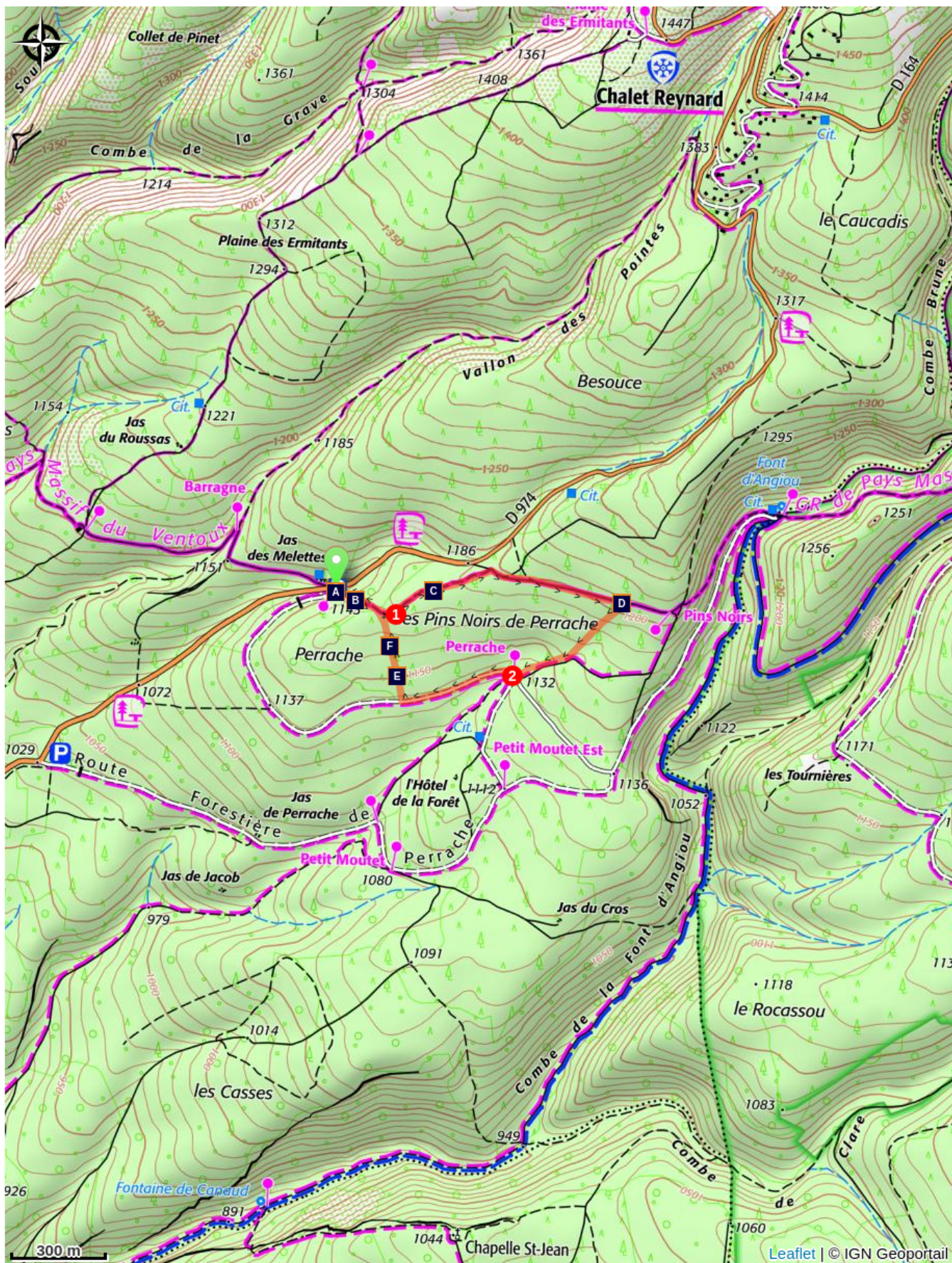
Balisage :  Non balisé  PR




Du parking grimper sur le sentier à gauche qui entre dans le sous-bois, continuer à monter sur le sentier rocailleux jusqu'au plat.




1- Rester à gauche pour atteindre le chemin blanc puis le suivre sur la droite. Tourner à droite pour redescendre entre les arbres. Rester sur le sentier en contrebas du chemin.

2- Au carrefour "Perrache" (1134 m) prendre à droite sur le chemin blanc. Après 400 m virer à droite sur le sentier qui monte en forêt. Au croisement redescendre sur le sentier de départ jusqu'au parking.

Sur votre chemin...



-  La forêt de Tilou et Marcou (A)
-  Il mange sa noisette (C)
-  L'arbre maison (E)

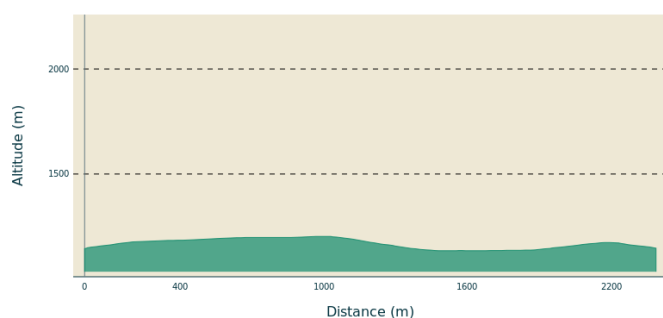
-  Hêtre remarquable (B)
-  L'alimentation du loup (D)
-  Qui se cache ? (F)

Toutes les infos pratiques

Recommandations

- En période de chasse, portez une tenue de couleur vive, signalez-vous et respectez la signalétique disposée par les chasseurs.
- Si vous croisez un troupeau, contournez-le et respectez les règles de prudence vis-à-vis des chiens de protection.

Profil altimétrique



Altitude min 1135 m
Altitude max 1203 m

Accès routier

A la sortie du village de Bédoin en direction du Chalet Reynard, continuer environ 15km sur la D974.

Parking conseillé

Parking du Jas des Melettes D974

Lieux de renseignements

OTI Ventoux provence - Bédoin



Espace Marie Louis Gravier, 1 route de Malaucène, 84410 Bédoin

bedoin@ventouxprovence.fr

Tel : +33 (0)4 90 65 63 95

<http://www.ventouxprovence.fr>

Sur votre chemin...



La forêt de Tilou et Marcou (A)

Créé en 2007, le sentier des Pitchouns est l'aboutissement d'un projet pédagogique de l'école maternelle de Bédoin et du Collège de Mazan mené dans le cadre du programme pédagogique "Ecocitoyenneté et Solidarité à l'école" de la Réserve de biosphère du Mont Ventoux (SMAEMV) aujourd'hui classé Parc naturel régional.

Crédit photo : ©découverte nature / ©L.Veillard - PNRMV / ©A.Ville-Renon



Hêtre remarquable (B)

Le hêtre commun est une espèce de feuillus que l'on peut trouver sur les pentes sur Ventoux mais pas à toutes les altitudes. Cet arbre n'est présent en Provence que dans les zones montagnardes jusqu'à 1700 mètres. Il est facilement identifiable par son écorce grise et lisse et ses feuilles ovales et crénelées.

Celui-ci possède un tronc court ramifié en de nombreuses et fortes charpentières ce qui lui donne un aspect peu commun.

Crédit photo : ©C. Giboin - PNRMV



Il mange sa noisette (C)

L'écureuil roux est l'espèce la plus commune en France. Ce petit animal de la famille des rongeurs vit principalement dans la forêt et les arbres. Omnivore il se nourrit de noix, noisettes, châtaignes, graines et également d'insectes, de cocons de chenilles et de limaces. En automne, il enterre une partie de sa récolte pour la retrouver en hiver, mais il oublie parfois où et c'est très bien pour la forêt ! Car les graines oubliées participent alors au reboisement naturel du milieu forestier et à la biodiversité.

Crédit photo : ©C. Giboin - PNRMV



L'alimentation du loup (D)

D'origine carnivore, l'alimentation du loup dépend essentiellement de l'environnement dans lequel il se trouve. En effet, certains loups qui vivent tout au Nord de l'hémisphère peuvent chasser le phoque ou le saumon. Lorsque les denrées animales se font rares il peut se rabattre sur la consommation de fruits, de baies ou de plantes. Le loup est très opportuniste.

Crédit photo : ©découverte nature / ©L.Veillard - PNRMV / ©A.Ville-Renon



L'arbre maison (E)

L'arbre abrite des espèces visibles mais aussi invisibles, il abrite des chouettes, des souris mais aussi des champignons, insectes et des micro-organismes minuscules. Invisibles à l'oeil nu ils forment parfois des sillons dans l'écorce ou des trous dans les feuilles. L'arbre est un écosystème vivant qui profite à tous.

Crédit photo : ©découverte nature / ©L.Veillard - PNRMV / ©A.Ville-Renon



Qui se cache ? (F)

Difficile à observer les animaux sauvages qui vivent en forêt ont chacun leur cachette de prédilection, l'écureuil dans les feuillages de l'arbre, le cerf dans un taillis épais et le sanglier dans sa bauge, un petit creux dans le sol. Ils habitent pourtant ces lieux et certains indices trahissent leur présence. Des empreintes de pattes dans la boue fraîche, des crottes ou encore les traces qu'ils peuvent laisser sur un arbre en se grattant.

Crédit photo : ©C. Giboin - PNRMV



- En aucun cas les auteurs des contenus de ce site ne sauraient être tenus pour responsables de problèmes ou d'accidents sur les itinéraires cités.
- Cependant, nous comptons sur vous pour signaler toutes contradictions importantes entre cette fiche et le terrain.
- Pensez également à signaler les éventuels problèmes rencontrés pendant votre balade sur <http://sentinelles.sportsdenature.fr> (erreur de balisage, panneau défectueux, pollution, conflit d'usages...).
- La vente de cette fiche est autorisée au coût d'impression.
- Ne pas jeter dans la nature.

L'outil Geotrek a été financé par l'Union européenne, le Parc national des Ecrins et le Parc national du Mercantour.

Le projet Chemins des Parcs est financé par la Région Provence-Alpes-Côte-d'Azur et les Parcs naturels régionaux des Alpilles, de Camargue, du Luberon, du Queyras et du Verdon.

Ce projet partenarial rassemble également le Comité Régional du Tourisme, les agences départementales de développement touristique, les offices de tourisme et les syndicats d'initiative.

- The authors of this website will in no case be held responsible for problems or accidents on the routes mentioned.
- We count on you to point out any inconsistency between this content and the field itineraries
- Please report any problems encountered on the routes (route marking problems, defective panels, pollution, conflict of uses ...) on <http://sentinelles.sportsdenature.fr>
- The sale of this sheet is authorized at the cost of printing
- Please don't litter

The Geotrek tool was funded by the European Union, the Ecrins National Park and the Mercantour National Park.

The Chemins des Parcs project is funded by the Provence-Alpes-Côte-d'Azur Region and the regional nature parks of Alpilles, Camargue, Luberon, Queyras and the Verdon.

This project was developed in partnership with the Regional Tourism Committee, the departmental tourist development agencies, and tourist offices.

www.cheminsdesparcs.fr

*Tours et détours dans les Parcs naturels régionaux
de Provence-Alpes-Côte d'Azur*

Avec le soutien de

