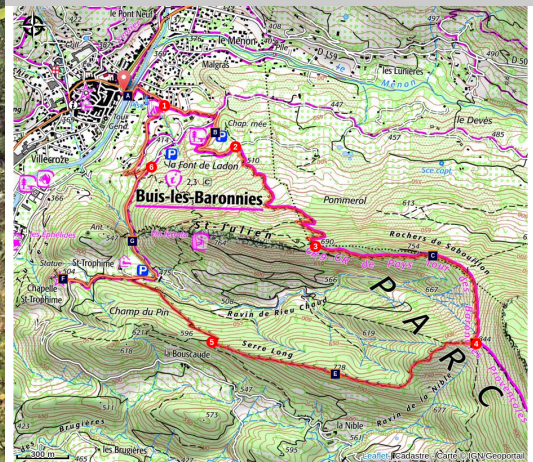


BUIS-LES-BARONNIES - Le Saint-Julien

Buis-les-Baronnies



Montée au rocher Saint-Julien (©Léo Michelet - PNR Baronnies provençales)

Lieu phare de l'escalade du Pays de Buis, cette boucle permet de faire le tour du rocher Saint-Julien et de l'observer sous tous ses angles.

« Cette randonnée emblématique du Pays de Buis nous emmène à la découverte du rocher Saint-Julien, véritable "dentelle" rocheuse des Baronnies provençales, si chère aux yeux des pratiquants d'escalade du monde entier. La montée jusqu'au pas du Saint-Julien se mérite, mais une fois qu'on est arrivé en haut, la montagne de Bluye et le Mont-Ventoux apparaissent devant nous. En été, la boucle se fait dans une ambiance typique du sud, entre les Chênes verts et le chant des cigales ». Léo Michelet, stagiaire au Parc naturel régional des Baronnies provençales.

Infos pratiques

Pratique : À pied

Durée : 3 h

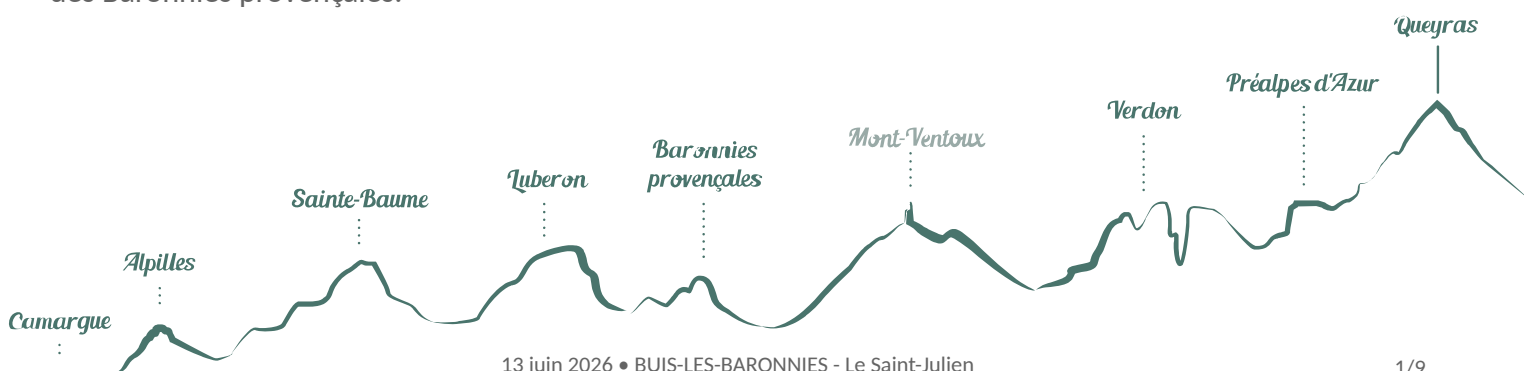
Longueur : 9.4 km

Dénivelé positif : 496 m

Difficulté : Moyen

Type : Boucle

Thèmes : Flore, Patrimoine et histoire



Itinéraire

Départ : Place du Quinconce, Buis-les-Baronnies

Arrivée : Place du Quinconce, Buis-les-Baronnies

Balisage :  GR®  GRP®  PR

Du parking, rejoindre la Place de Verdun (prudence !). Emprunter le pont et, au bout, virer à gauche puis tourner à droite 50 m plus loin. Continuer ensuite jusqu'au camping.

1- Rester sur l'allée du Saint-Julien puis quitter la route goudronnée 150 m plus loin en empruntant le sentier de droite (PR). Au carrefour « Pin d'Aïs » (436 m), suivre la direction du St-Julien (GR®) pendant 500 m.

2- Au croisement, tourner à droite. Marcher pendant plus d'1 km en veillant à bien rester sur le chemin de gauche (ne pas aller jusqu'au départ des vias ferratas).

3- Au replat, il est possible de longer sur plusieurs mètres le rocher Saint-Julien et de profiter de la vue. Pour cela, prendre le sentier d'en face qui continue de monter. Sinon, continuer tout droit sur le sentier pendant 1,5 km (GR®, PR) .

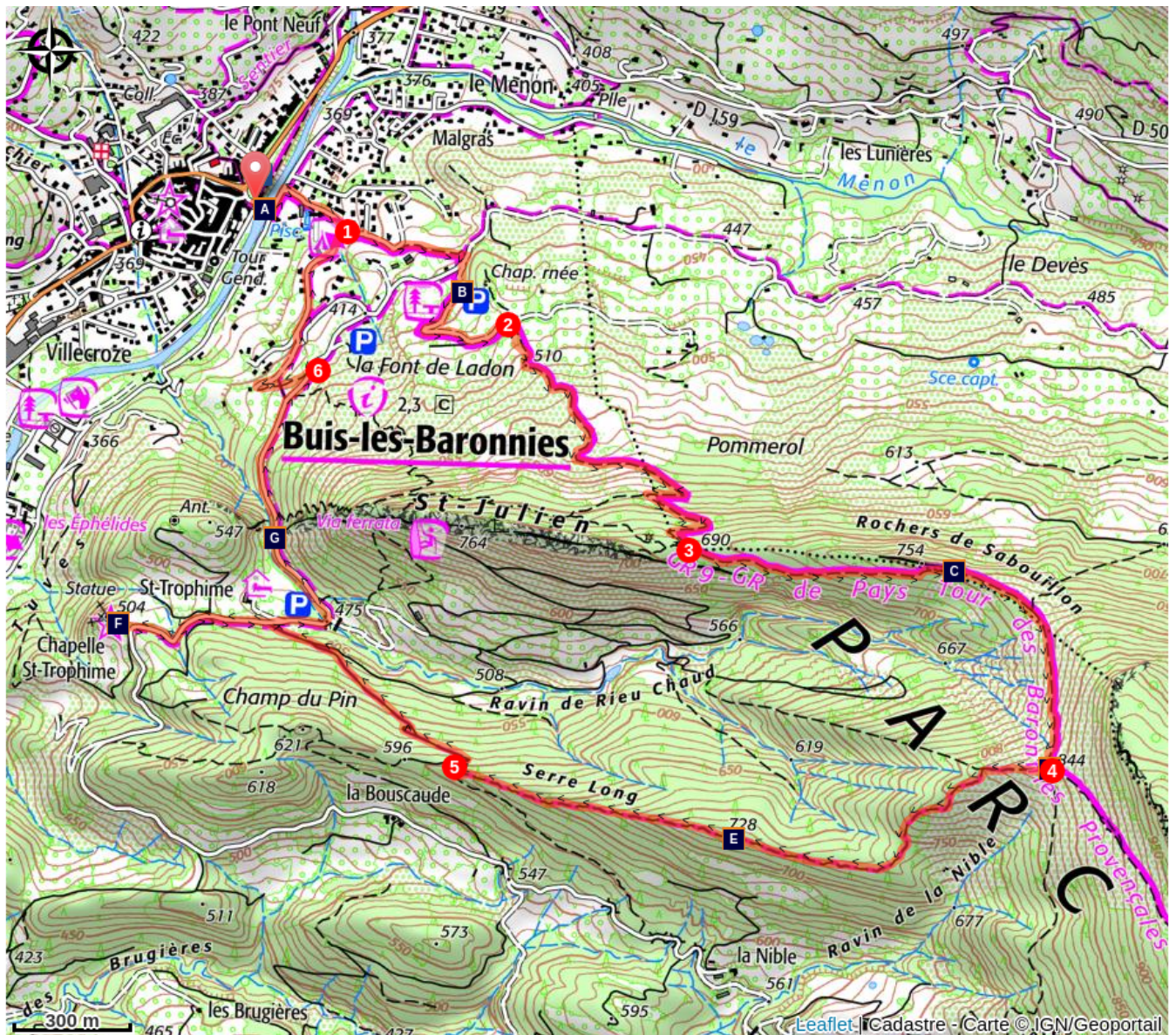
4- Au carrefour « Sabouillon » (844 m), suivre la direction de Buis-les-Baronnies par le gîte du Saint-Julien (PR) (descente assez raide à certains endroits !).




5- Au croisement, virer à droite et continuer pendant 700 m. Arriver sur la route goudronnée (prudence !), faire un aller-retour sur 900 m jusqu'à la chapelle Sainte-Trophime. Revenu à la bifurcation, continuer sur la route pendant 900 m.

6- Après avoir passé un banc sous un tilleul, quitter la route en virant à gauche sur le sentier qui descend (PR) et continuer tout droit pendant 500 m.

1- Poursuivre tout droit et revenir au parking en suivant en sens inverse le cheminement emprunté au départ.

Sur votre chemin...



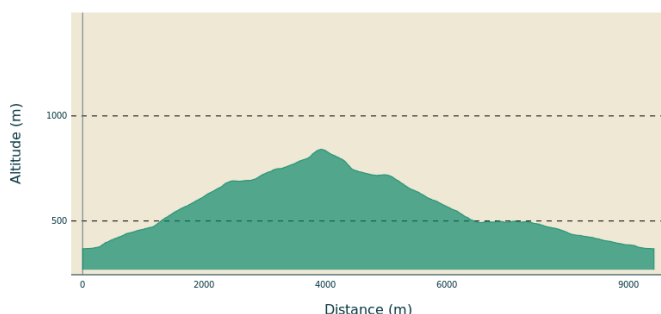
-  Le réveil de l'Ouvèze (A)
-  Un village gardé par les blocs (C)
-  Du houx ou du chêne ? (E)
-  Biodiversité et activités de loisirs (G)
-  À la conquête du Saint-Julien (B)
-  GR® de Pays Tour des Baronnies provençales (D)
-  Chapelle Saint-Trophime (F)

Toutes les infos pratiques

⚠️ Recommandations

- Aux points 1 et 5 : prudence lors de la traversée de la route départementale.
- Après le point 4 : descente assez raide à certains endroits.
- TRANQUILLITÉ DES LIEUX : je respecte le calme du lieu où je me promène. J'évite de crier ou d'utiliser des appareils sonores (radio, enceinte...), par respect pour les autres usagers et pour la faune, particulièrement vulnérable en période de reproduction ou d'hivernage.
- PLANTES SAUVAGES : je m'abstiens de cueillir les fleurs et les plantes rencontrées sur le chemin. Certaines sont protégées, et toutes participent à la richesse de la biodiversité locale.
- PROPRIÉTÉS PRIVÉES : je reste sur le bon tracé, ne cueille rien (lavande, fruits, etc.), ne pénètre pas dans les cultures et fais preuve de courtoisie envers les habitants et les agriculteurs.
- PÉRIODE ESTIVALE : une partie de l'itinéraire est exposée au soleil. En été, je prévois une quantité suffisante d'eau, un chapeau, de la crème solaire et je privilégie un départ matinal pour éviter les fortes chaleurs.
- RISQUE INCENDIE : le feu est l'ennemi de la forêt... et du randonneur ! Je ne fume pas en forêt et n'y allume pas de feu, d'autant que quelle que soit la saison, c'est interdit ! Et en période estivale, avant de partir en balade, je me renseigne sur les [conditions et réglementations d'accès aux massifs forestiers](#).

Profil altimétrique



Altitude min 368 m
Altitude max 841 m

Accès routier

À 22 km à l'est de Vaison-la-Romaine, par les D71, D86, D46, D4 et D5.

À 30 km au sud-est de Nyons, par les D538, D46, D4 et D5.

Parking conseillé

Parking des platanes, Buis-les-Baronnies

Lieux de renseignements

Maison du Parc naturel régional des Baronnies provençales



575 Route de Nyons - La plaine du Pont, 26510 Sahune

smbp@baronnies-provencales.fr

Tel : +33 (0)4 75 26 79 05

<http://www.baronnies-provencales.fr/>

OT Baronnies en Drôme Provençale - Buis-les-Baronnies

26 Boulevard Clémenceau, 26170 Buis-les-Baronnies

buis@baronnies-tourisme.com

Tel : +33 (0)4 75 28 04 59

<http://www.baronnies-tourisme.com>


Sur votre chemin...



Le réveil de l'Ouvèze (A)

D'une longueur de près de 100 km, l'Ouvèze prend sa source dans la montagne de Chamouse, à Montauban-sur-l'Ouvèze, et conflue avec le Rhône. Le 22 septembre 1992, son bassin versant a été le théâtre d'une inondation dramatique. En une seule journée, plus de 60 milliards de litres d'eau sont tombés. En amont de Vaison-la-Romaine, les rivières se sont gorgées d'eau avant de déferler sur le village. Cette crue a causé la mort de 42 personnes et des dégâts estimés à plus de 150 millions d'euros.

Crédit photo : ©Léo Michelet - PNR Baronnies provençales



À la conquête du Saint-Julien (B)

Le nom de ce rocher vient d'une chapelle Saint-Julien autrefois aménagée dans une anfractuosit  de la face sud. Il s'agit d'une grande lame calcaire haute de 125 m. Les premiers ascensionnistes, Auguste Ferri re et Maurice Donjon, y ont gravi une voie en 1946. Depuis, plus de 120 itin raires ont  t  ouverts, avec des niveaux de difficult  vari s. Le Club Alpin Fran ais de Lyon a largement contribu    son  quipement entre les ann es 1950 et 1980. Une fois au sommet de l'ar te, un panorama   360  s'offre au regard.


Cr dit photo :  L o Michelet - PNR Baronnies proven ales



Un village gard  par les blocs (C)

Le village de La Roche-sur-le-Buis s'est  tabli au milieu de gros blocs rocheux issus de la montagne de Chevalet, qui le domine. Ce relief constituait autrefois un point strat gique de contr le sur une ancienne voie reliant Buis-les-Baronnies   M vouillon. Au XIe s., le village  tait ceintur  d'un rempart flanqu  de tours, muni de cr neaux, de foss s, et prot g  par deux portes dot es de herses. Aujourd'hui, il subsiste quelques pans de muraille, ainsi que le donjon et les ruines du ch teau surplombant le village.

Cr dit photo :  L o Michelet - PNR Baronnies proven ales



GR® de Pays Tour des Baronnies provençales (D)

Le GR® de Pays Tour des Baronnies provençales s'adresse à des randonneurs entraînés. Il faut compter environ quinze jours pour parcourir les 230 km et ses 10 150 m de dénivelé positif. Ce GRP® offre une immersion dans l'ensemble du massif des Baronnies provençales, entre douceur méditerranéenne et fraîcheur alpine. On y découvre une nature préservée, un art de vivre singulier, une activité agricole encore bien vivante, un riche patrimoine culturel, ainsi que des villages et vallées pleins d'authenticité.

Crédit photo : ©Léo Michelet - PNR Baronnies provençales



Du houx ou du chêne ? (E)

Le Chêne vert (*Quercus ilex*), aussi appelé yeuse, est un arbre à feuillage persistant de la famille des Fagacées. Il peut atteindre entre 5 et 20 m de hauteur et vivre de 200 jusqu'à 2000 ans. On le surnomme parfois "chêne faux houx" en raison de ses feuilles coriaces et parfois piquantes, qui rappellent celles du houx. Espèce emblématique du Midi méditerranéen français, le chêne vert pousse sur des sols secs, superficiels et caillouteux, où il domine les paysages de garrigue.

Crédit photo : ©Léo Michelet - PNR Baronnies provençales



Chapelle Saint-Trophime (F)

Érigée sur une élévation dominant la vallée de l'Ouvèze, son existence est attestée dès le XIVe s. Elle fut détruite pendant les guerres de religion puis reconstruite au XVIIe s. Plusieurs restaurations ont eu lieu, notamment en 1736 et en 2009. La statue voisine, réalisée en 1872, repose sur une ossature faite d'un olivier. Saint-Trophime, dont le nom a été donné au site, fut le premier évêque d'Arles et était originaire d'Éphèse. Ce lieu demeure un point de pèlerinage important, notamment le lundi de Pentecôte.

Crédit photo : ©Léo Michelet - PNR Baronnies provençales



Biodiversité et activités de loisirs (G)

Le Chou des Montagnes (*Brassica montana*) a été découvert sur le rocher Saint-Julien en 1995. Cette station est la plus septentrionale connue de l'espèce, habituellement typique des falaises des Calanques, dans le sud de la France. Le Parc naturel régional des Baronnies provençales a collaboré avec la commune de Buis-les-Baronnies pour aménager la via ferrata, afin de concilier développement de cette activité de loisir et protection de cette plante remarquable, qui constitue une priorité majeure du Parc.

Crédit photo : ©PNR Baronnies provençales



- En aucun cas les auteurs des contenus de ce site ne sauraient être tenus pour responsables de problèmes ou d'accidents sur les itinéraires cités.
- Cependant, nous comptons sur vous pour signaler toutes contradictions importantes entre cette fiche et le terrain.
- Pensez également à signaler les éventuels problèmes rencontrés pendant votre balade sur <http://sentinelles.sportsdenature.fr> (erreur de balisage, panneau défectueux, pollution, conflit d'usages...).
- La vente de cette fiche est autorisée au coût d'impression.
- Ne pas jeter dans la nature.

L'outil Geotrek a été financé par l'Union européenne, le Parc national des Ecrins et le Parc national du Mercantour.

Le projet Chemins des Parcs est financé par la Région Provence-Alpes-Côte-d'Azur et les Parcs naturels régionaux des Alpilles, de Camargue, du Luberon, du Queyras et du Verdon.

Ce projet partenarial rassemble également le Comité Régional du Tourisme, les agences départementales de développement touristique, les offices de tourisme et les syndicats d'initiative.

- The authors of this website will in no case be held responsible for problems or accidents on the routes mentioned.
- We count on you to point out any inconsistency between this content and the field itineraries
- Please report any problems encountered on the routes (route marking problems, defective panels, pollution, conflict of uses ...) on <http://sentinelles.sportsdenature.fr>
- The sale of this sheet is authorized at the cost of printing
- Please don't litter

The Geotrek tool was funded by the European Union, the Ecrins National Park and the Mercantour National Park.

The Chemins des Parcs project is funded by the Provence-Alpes-Côte-d'Azur Region and the regional nature parks of Alpilles, Camargue, Luberon, Queyras and the Verdon.

This project was developed in partnership with the Regional Tourism Committee, the departmental tourist development agencies, and tourist offices.

www.cheminsdesparcs.fr

*Tours et détours dans les Parcs naturels régionaux
de Provence-Alpes-Côte d'Azur*

Avec le soutien de

