

MAZAN - Les trois chapelles

Mazan



Point de vue sur Mormoiron (©C. Giboin - PNRMV)

À la découverte des chapelles de tout temps.

« Un autre temps, une autre histoire, j'ai été transportée d'époque en époque en découvrant ces différentes chapelles et leur mémoire. » Laurence Veillard, chargée de mission Education - Culture au Parc Naturel Régional du Mont-Ventoux.

Infos pratiques

Pratique : À PIED

Durée : 2 h 30

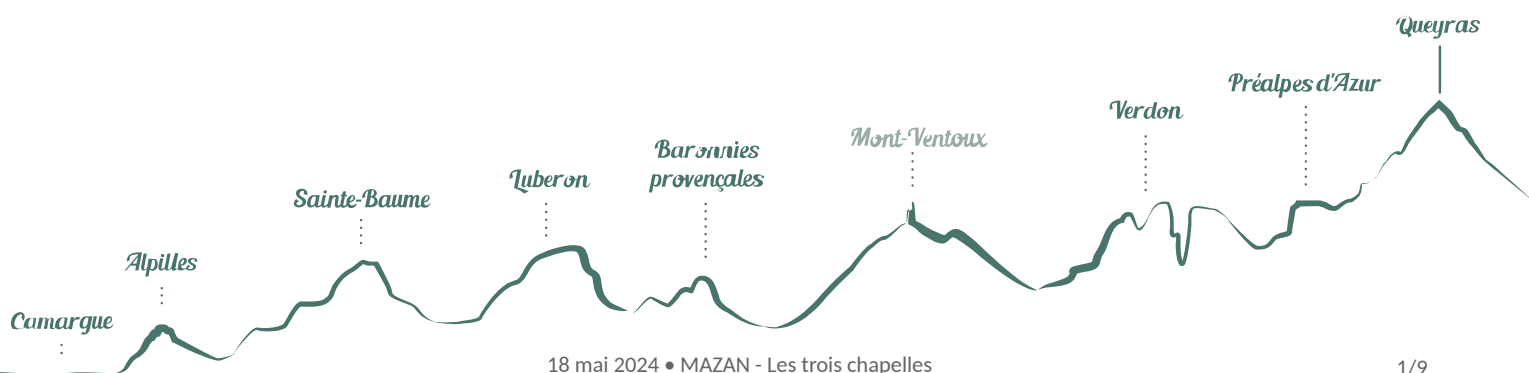
Longueur : 10.3 km

Dénivelé positif : 230 m

Difficulté : Moyen

Type : Boucle

Thèmes : Patrimoine et histoire



Itinéraire

Départ : Place du 8 mai, Mazan

Arrivée : Mazan

Balisage :  GRP®  PR

Emprunter le chemin de Notre-Dame de la Brune qui monte à gauche de la pharmacie. Continuer sur cette route jusqu'à la chapelle Notre-Dame de la Brune.

1- Continuer tout droit sur chemin de la Genestière, puis bifurquer à droite sur chemin du Limon Sud.

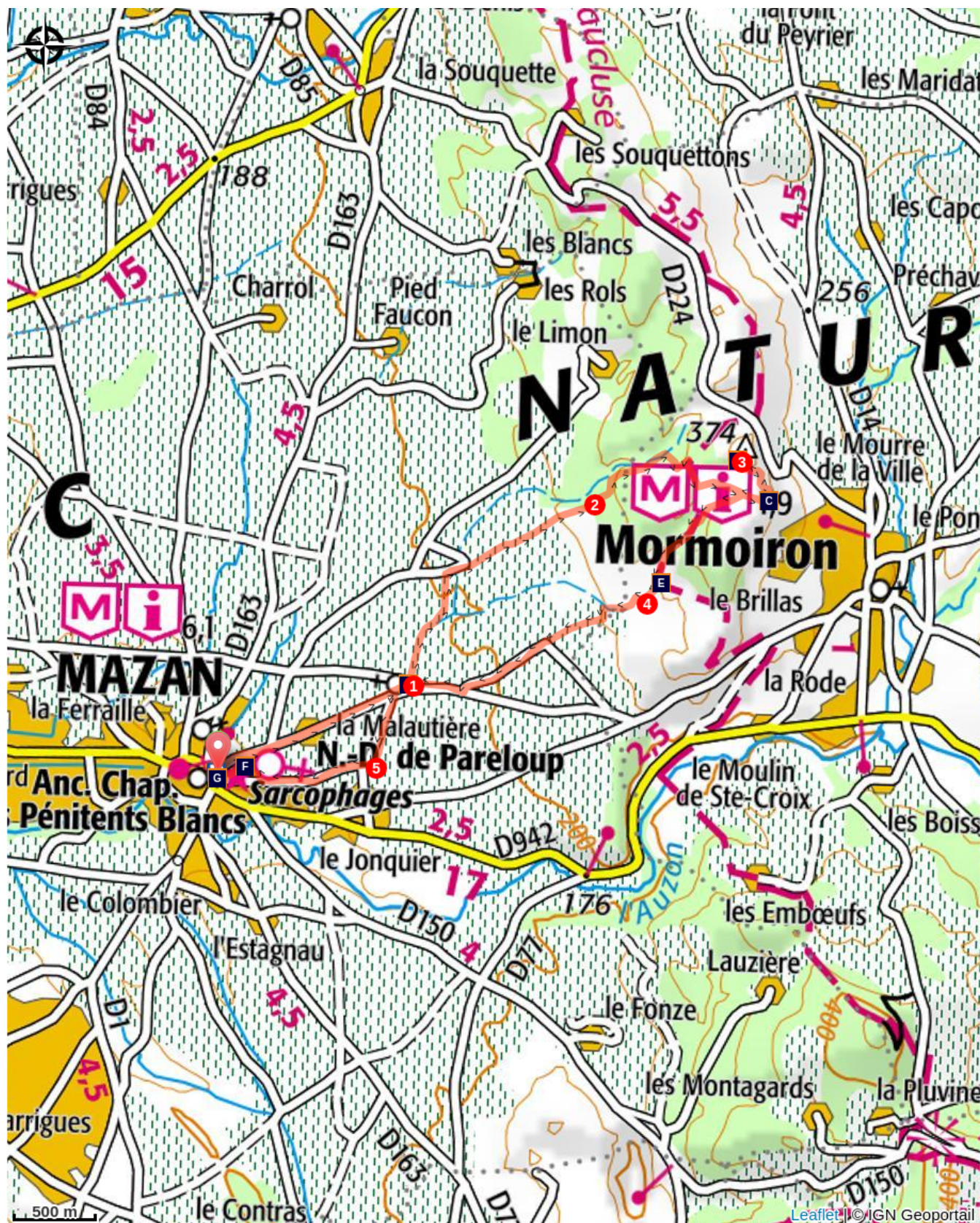
2- Monter dans le sentier à droite et suivre le balisage jaune. Au carrefour "Chapelle St-Alban" (326 m), tourner à droite. À l'intersection "Vallat de Roux" (336 m), continuer tout droit vers le point de vue puis bifurquer à gauche pour monter à la Chapelle St-Alban.





3- Revenir à "Vallat de Roux" (336 m) et descendre à gauche sur la piste caillouteuse pendant 1 km. À l'intersection "Les Hautes Retraches" (256 m), continuer tout droit.

4- Tourner à droite puis à gauche pour rejoindre la piste carrossable. Au premier carrefour, continuer en face, au deuxième, rejoindre à droite la route goudronnée. À la chapelle, tourner à gauche puis monter à gauche à la première intersection.


5- Rester sur la route principale à droite puis tout droit en rentrant dans Mazan. A 500m bifurquer à droite vers l'entrée du cimetière, le traverser puis redescendre sur la route droite.

Sur votre chemin...



-  Chapelle Notre-Dame de la Brune (A)
-  Les gypses de Mormalon (B)
-  Point de vue sur le village de Mormalon (C)
-  Chapelle Saint-Alban (D)

 L'olivier de Vaucluse (E)

 Sarcophages de la Chapelle Notre-Dame-de-Pareloup (F)

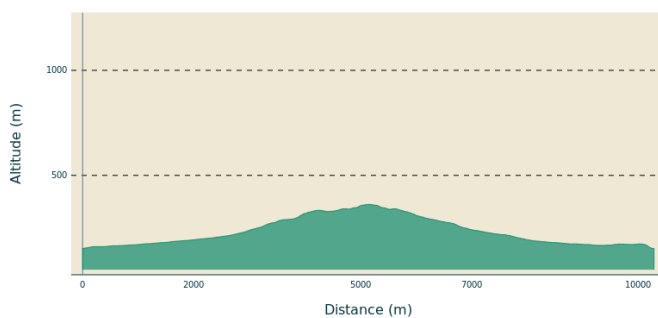
 Ruelles et remparts de Mazan (G)

Toutes les infos pratiques

Recommandations

- En période de chasse, portez une tenue de couleur vive, signalez-vous et respectez la signalétique disposée par les chasseurs.
- Si vous croisez un troupeau, contournez-le et respectez les règles de prudence vis-à-vis des chiens de protection.

Profil altimétrique



Altitude min 151 m
Altitude max 362 m

Accès routier

À l'Est de Carpentras par la D942.

Parking conseillé

Parking place du 8 mai, Mazan

Lieux de renseignements

OTI Ventoux provence - Carpentras

97, place du 25 août 1944, 84200 Carpentras

carpentras@ventouxprovence.fr

Tel : +33 (0)4 90 63 00 78

<http://www.ventouxprovence.fr>



Sur votre chemin...



Chapelle Notre-Dame de la Brune (A)

"Cette chapelle se situe en bordure d'une voie romaine secondaire reliant Carpentras à Mormoiron. De la première chapelle médiévale subsiste la porte en arc brisé qui s'ouvre sur la façade ouest. Cet édifice était dédié à Saint Lazare patron des lépreux." COVE-Pays d'art et d'histoire de Carpentras et du Comtat Venaissin.

Crédit photo : ©C. Giboin - PNRMV



Les gypses de Mormoiron (B)

Vers -35 M.A., sous un climat semi aride, sahélien, s'ouvre la période des grands lacs salés, dans lesquels se forment des argiles vertes, lors des arrivées d'eau, et des gypses pendant les périodes d'assèchement. Mormoiron présente alors des gisements riches en argile verte et en gypse. Le gypse sera ensuite exploité jusque vers les années 1964 pour la fabrication du plâtre. Les anciennes carrières et les vestiges des fours de cuisson sont encore visibles. Pour découvrir toute l'histoire rdv au [musée géologique et archéologique de Mormoiron](#)

Crédit photo : ©C. Giboin - PNRMV



Point de vue sur le village de Mormoiron (C)

De derrière à devant :

- Monts de Vaucluse frontière entre le Parc naturel Régional du Mont-Ventoux et le Parc naturel Régional du Luberon.
- Gorges de la Nesque première séparation naturelle entre le nord et le sud du Vaucluse.
- Villes-sur-Auzon, village porte des Gorges de la Nesque.
- Pleines et champs de vignes.
- Mormoiron et son église Saint Laurent.

Crédit photo : ©C. Giboin - PNRMV



Chapelle Saint-Alban (D)

Perchée sur les hauteurs de Mormoiron la ruine de la Chapelle Saint-Alban laisse deviner un ancien édifice rectangulaire avec un cœur circulaire orienté vers l'est de style romane.

Crédit photo : ©C. Giboin - PNRMV



L'olivier de Vaucluse (E)

Arbres emblématiques de Provence, l'Aglandau nommée aussi « Verdale de Carpentras » est la variété d'olivier cultivée en Vaucluse pour sa bonne résistance au vent. Son fruit récolté en décembre est utilisée pour la production d'huile qui représente environ 20% de la production française

Crédit photo : ©OTI ventoux-sud



Sarcophages de la Chapelle Notre-Dame-de-Pareloup (F)

Les 66 sarcophages paléo-chrétiens de la Chapelle sembleraient être les premiers témoignages du christianisme en terre provençale. En effet au temps des Romains l'incinération est largement pratiquée par peur de la mort et des fantômes. Mais sous l'influence du christianisme, l'incinération cède peu à peu le pas aux inhumations, les chrétiens croyant à la résurrection ils rejettent l'incinération. Les dépouilles romaines les plus fortunées sont alors placées dans des cercueils ou des sarcophages.

Crédit photo : ©C. Giboin - PNRMV



Ruelles et remparts de Mazan (G)

De forme quasi ronde, le village est aéré par une voie intérieure concentrique, vestige d'une ancienne limite fortifiée, des remparts sont toujours visibles, ils bordent et dominent majestueusement les rives de l'Auzon. L'enceinte du village est lui constitué d'un dense réseau de rues et ruelles, au charme des centres anciens.

Crédit photo : ©A. Hocquel - VPA



- En aucun cas les auteurs des contenus de ce site ne sauraient être tenus pour responsables de problèmes ou d'accidents sur les itinéraires cités.
- Cependant, nous comptons sur vous pour signaler toutes contradictions importantes entre cette fiche et le terrain.
- Pensez également à signaler les éventuels problèmes rencontrés pendant votre balade sur <http://sentinelles.sportsdenature.fr> (erreur de balisage, panneau défectueux, pollution, conflit d'usages...).
- La vente de cette fiche est autorisée au coût d'impression.
- Ne pas jeter dans la nature.

L'outil Geotrek a été financé par l'Union européenne, le Parc national des Ecrins et le Parc national du Mercantour.

Le projet Chemins des Parcs est financé par la Région Provence-Alpes-Côte-d'Azur et les Parcs naturels régionaux des Alpilles, de Camargue, du Luberon, du Queyras et du Verdon.

Ce projet partenarial rassemble également le Comité Régional du Tourisme, les agences départementales de développement touristique, les offices de tourisme et les syndicats d'initiative.

- The authors of this website will in no case be held responsible for problems or accidents on the routes mentioned.
- We count on you to point out any inconsistency between this content and the field itineraries
- Please report any problems encountered on the routes (route marking problems, defective panels, pollution, conflict of uses ...) on <http://sentinelles.sportsdenature.fr>
- The sale of this sheet is authorized at the cost of printing
- Please don't litter

The Geotrek tool was funded by the European Union, the Ecrins National Park and the Mercantour National Park.

The Chemins des Parcs project is funded by the Provence-Alpes-Côte-d'Azur Region and the regional nature parks of Alpilles, Camargue, Luberon, Queyras and the Verdon.

This project was developed in partnership with the Regional Tourism Committee, the departmental tourist development agencies, and tourist offices.

www.cheminsdesparcs.fr

*Tours et détours dans les Parcs naturels régionaux
de Provence-Alpes-Côte d'Azur*

Avec le soutien de

