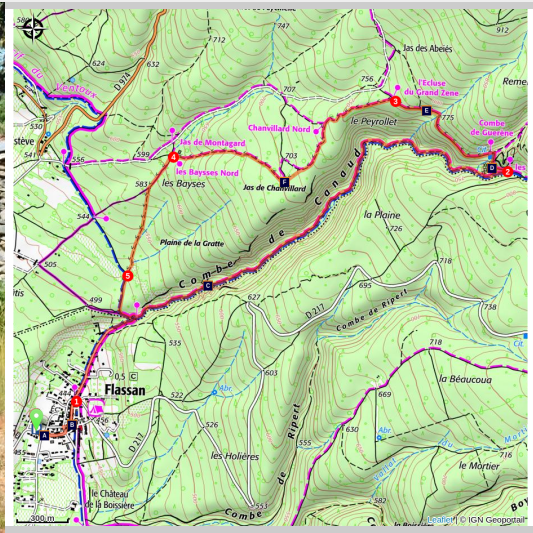


FLASSAN - La combe de Canaud

Flassan



Jas Chanvillard (©C. Giboin - PNRMV)

Depuis le village de Flassan, découvrez une des combes sauvages du Ventoux, ancien cheminement des bergers et des charbonniers.

«J'ai découvert l'histoire et les traditions du Ventoux, le pastoralisme et ses jas, la Combe de Canaud et ses anciennes charbonnières.» Chloé Giboin, Chargée de mission Sports de nature au Parc naturel régional du Mont-Ventoux.

Infos pratiques

Pratique : À PIED

Durée : 3 h

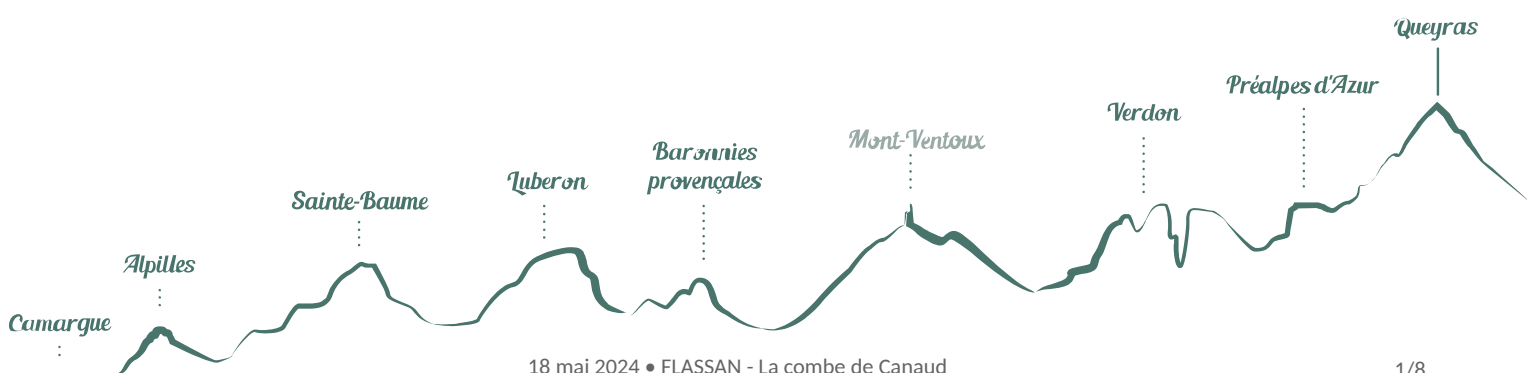
Longueur : 9.0 km

Dénivelé positif : 354 m

Difficulté : Moyen

Type : Boucle

Thèmes : Patrimoine et histoire



Itinéraire

Départ : Parking route de Bédoin, Flassan

Arrivée : Flassan

Balisage :  GR®  PR

Monter dans le centre du village par la D217, tourner à droite sur la rue du Couvert puis à gauche rue de Canaud.

1- Traverser la D217 puis suivre la direction Combe de Canaud. À l'intersection "Combe de Canaud" (504 m) monter sur le sentier en forêt vers Les Tourreus. Rester sur ce sentier en fond de combe pendant 2.8 km.

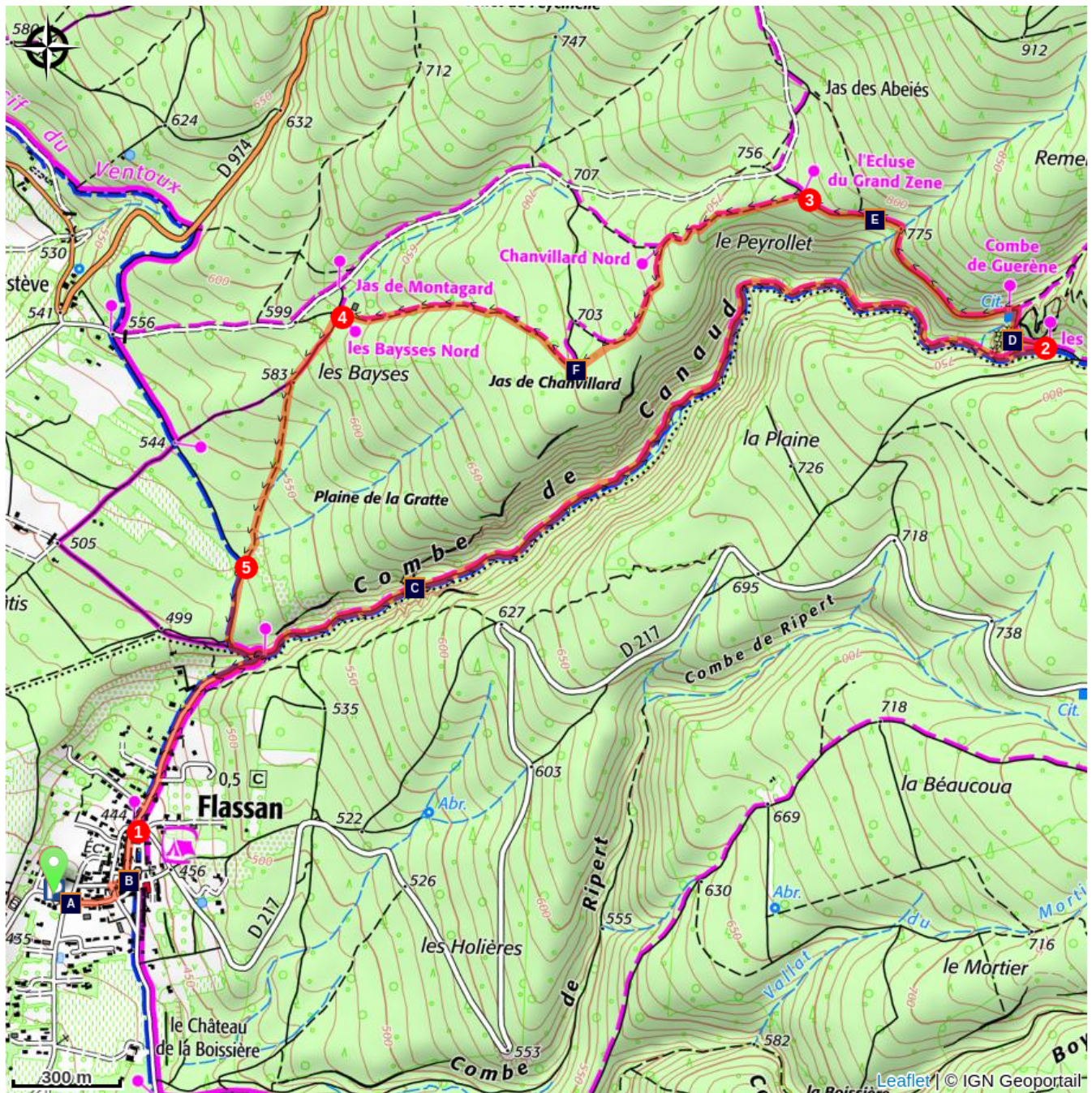
2- Quitter la combe pour suivre la piste forestière à gauche vers Combe de Guerène. Au carrefour "Combe de Guerène" (763 m) continuer sur la piste à gauche.







3- À la bifurcation "L'Ecluse du Grand Zène" (774) descendre sur le sentier à gauche. Laisser "Chanvillard Nord" (741 m) pour continuer tout droit jusqu'au Jas en Pierre. Contourner la bâtisse et continuer sur le sentier.

4- À "Les Baysses" (612 m), descendre à gauche sur le sentier pendant 200 m puis emprunter la sente à gauche pour rejoindre la piste en contrebas.

5- Longer la piste sur la gauche, puis à droite après la descente. rejoindre le village par la route emprunter au départ.

Sur votre chemin...



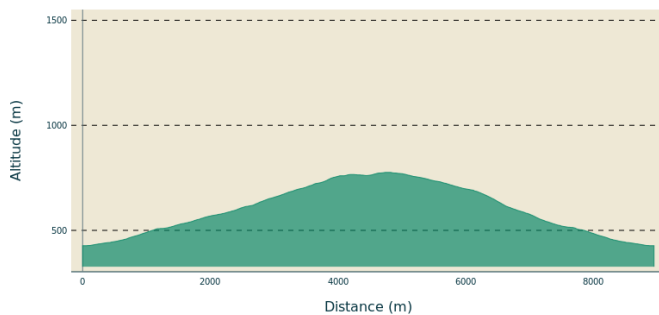
-  Flissan village d'ocre (A)
-  À l'ombre de la place (B)
-  Les charbonnières de la Combe de Canaud (C)
-  Les Tourreus (D)
-  Aiguier du Grand Zène (E)
-  Jas de Chanvillard (F)

Toutes les infos pratiques

Recommandations

- En période de chasse, portez une tenue de couleur vive, signalez-vous et respectez la signalétique disposée par les chasseurs.
- Si vous croisez un troupeau, contournez-le et respectez les règles de prudence vis-à-vis des chiens de protection.

Profil altimétrique



Altitude min 427 m
Altitude max 776 m

Accès routier

A 6 km au sud-est de Bédoin, par la D213 puis D19.

Parking conseillé

Parking route de Bédoin, Flassan

Lieux de renseignements

OTI Ventoux provence - Bédoin



Espace Marie Louis Gravier, 1 route de Malaucène, 84410 Bédoin

bedoin@ventouxprovence.fr

Tel : +33 (0)4 90 65 63 95

<http://www.ventouxprovence.fr>

Sur votre chemin...



Flassan village d'ocre (A)

«Flassan a toujours surpris les visiteurs par la coloration chaude de ses façades, ses enduits ocrés et orangés qui se teintent de rose au coucher du soleil. Il est vrai que les carrières d'ocre sont toutes proches. Le gisement part du piémont du Ventoux, se prolonge sur Flassan, Villes-sur-Auzon et Mormoiron, disparaît sous les monts de Vaucluse et ressurgit vers Roussillon et le Luberon.» COVE - Pays d'art et d'histoire de Carpentras et du Comtat Venaissin.

Crédit photo : ©A. Hocquel - VPA



À l'ombre de la place (B)

«La mairie, l'église, la fontaine et le lavoir font de cette place un lieu politique et social où les villageois profitent depuis toujours de l'ombre bienfaisante d'un bel arbre. La fontaine où l'on venait chercher de l'eau fraîche et le lavoir où se sont dits tant de secrets ont été édifiés en 1860.» COVE - Pays d'art et d'histoire de Carpentras et du Comtat Venaissin.

Crédit photo : ©A. Hocquel - VPA

Les charbonnières de la Combe de Canaud (C)

Tout au long de la combe se trouvent des aires à la terre noire, arrondies, plates, sans végétation ainsi que des murs recouverts de mousse. Ces aires et ces murs sont les vestiges des charbonnières du XVIII^e siècle. Le charbon était produit par la combustion lente de petites buches enrobées de terre que l'on laissait se consumer. Le bois se consumait en 15 jours puis prenait le chemin de la plaine du Comtat Venaissin. L'essor du charbon au Ventoux correspond à la période du déboisement.



Les Tourreus (D)

Un Tourreus est un ancien oppidum constitué de tours de pierre et d'abris sous roche. Un oppidum est un type d'habitat protohistorique fortifié qui bénéficie presque toujours de défenses naturelles liées à son implantation, ici une vue dégagée sur la plaine du Comtat et un accès très difficile par le nord.

Dans l'une de ces tours de pierre se trouve la grotte Notre-Dame où ont été retrouvés des vestiges de poteries et un crâne humain datant de 3 000 av. J.C.

Crédit photo : ©C. Giboin - PNRMV



Aiguier du Grand Zène (E)

Le mot « aiguiers » tiré du Provençal « aigue » signifiant eau correspond à des citernes ou cuves creusées dans la roche afin de recueillir l'eau de pluie par ruissellement. L'aiguiers de l'écluse du Grand Zène est creusé dans le calcaire en aval d'une grande dalle qui servait d'impluvium. Il n'y a que de très rares sources sur le Ventoux ne coulant parfois plus en période de sécheresse estivale, les aiguiers permettaient de stocker l'eau et abreuvaient les troupeaux l'été.

Crédit photo : ©C. Giboin - PNRMV



Jas de Chanvillard (F)

La face Sud du Ventoux abrite bon nombre de jas. Si aujourd'hui peu de troupeaux paissent sur les pentes reboisées du Ventoux, il fut un temps où beaucoup de troupeaux transhumaient vers le Ventoux. Le mot "jas" vient du Provençal et signifie "gîte". Un jas désigne une bergerie construite uniquement de pierres sèches. Le jas servait à abriter les bêtes tandis que la borie était destinée aux bergers. Utilisés en période d'estive, aujourd'hui quelques-uns sont encore exploités par les bergers.

Crédit photo : ©C. Giboin - PNRMV



- En aucun cas les auteurs des contenus de ce site ne sauraient être tenus pour responsables de problèmes ou d'accidents sur les itinéraires cités.
- Cependant, nous comptons sur vous pour signaler toutes contradictions importantes entre cette fiche et le terrain.
- Pensez également à signaler les éventuels problèmes rencontrés pendant votre balade sur <http://sentinelles.sportsdenature.fr> (erreur de balisage, panneau défectueux, pollution, conflit d'usages...).
- La vente de cette fiche est autorisée au coût d'impression.
- Ne pas jeter dans la nature.

L'outil Geotrek a été financé par l'Union européenne, le Parc national des Ecrins et le Parc national du Mercantour.

Le projet Chemins des Parcs est financé par la Région Provence-Alpes-Côte-d'Azur et les Parcs naturels régionaux des Alpilles, de Camargue, du Luberon, du Queyras et du Verdon.

Ce projet partenarial rassemble également le Comité Régional du Tourisme, les agences départementales de développement touristique, les offices de tourisme et les syndicats d'initiative.

- The authors of this website will in no case be held responsible for problems or accidents on the routes mentioned.
- We count on you to point out any inconsistency between this content and the field itineraries
- Please report any problems encountered on the routes (route marking problems, defective panels, pollution, conflict of uses ...) on <http://sentinelles.sportsdenature.fr>
- The sale of this sheet is authorized at the cost of printing
- Please don't litter

The Geotrek tool was funded by the European Union, the Ecrins National Park and the Mercantour National Park.

The Chemins des Parcs project is funded by the Provence-Alpes-Côte-d'Azur Region and the regional nature parks of Alpilles, Camargue, Luberon, Queyras and the Verdon.

This project was developed in partnership with the Regional Tourism Committee, the departmental tourist development agencies, and tourist offices.

www.cheminsdesparcs.fr

*Tours et détours dans les Parcs naturels régionaux
de Provence-Alpes-Côte d'Azur*

Avec le soutien de

