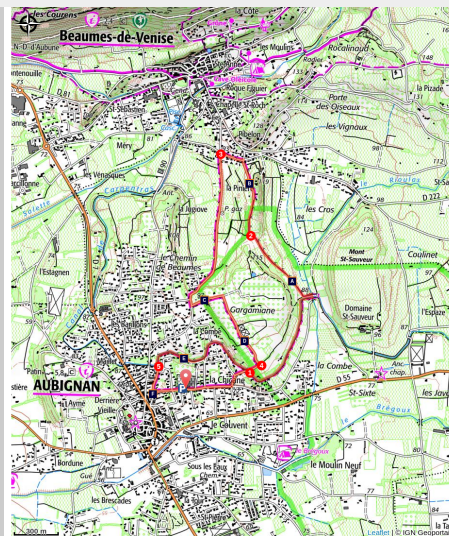


AUBIGNAN - Le plateau de Gargamiane

Aubignan



(©D. Rosso)

Une balade familiale entre le canal de Carpentras et les champs d'oliviers.

« Ce que j'aime dans cette balade, c'est le calme du canal, l'atmosphère provençale des champs d'oliviers et de vignes, la vue imprenable sur les Dentelles de Montmirail » Chloé Giboin, Chargée de mission Sports de nature au Parc naturel régional du Mont-Ventoux.

Infos pratiques

Pratique : À pied

Durée : 2 h

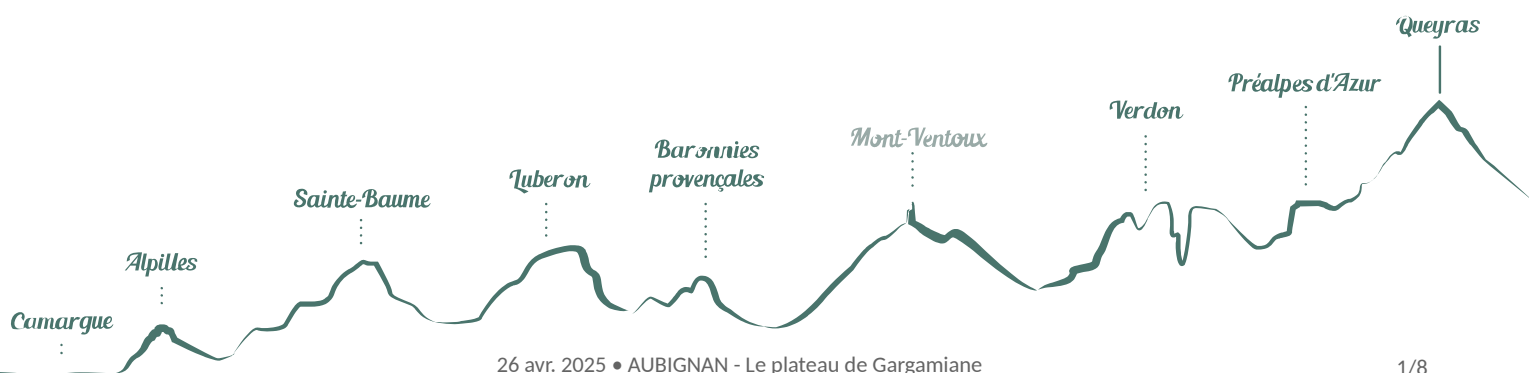
Longueur : 6.2 km

Dénivelé positif : 78 m

Difficulté : Facile

Type : Boucle

Thèmes : Patrimoine et histoire



Itinéraire

Départ : Cimetière, Aubignan

Arrivée : Aubignan

Balisage : ☒ Non balisé

Du parking du cimetière, continuer tout droit sur le chemin de la Combe puis monter à gauche sur le chemin de Gargamiane.

1- Longer sur la droite le canal de Carpentras sans traverser le pont. Continuer sur 900m et traverser la petite passerelle à gauche, puis continuer à gauche sur le chemin caillouteux. Continuer le long du champ de vignes.

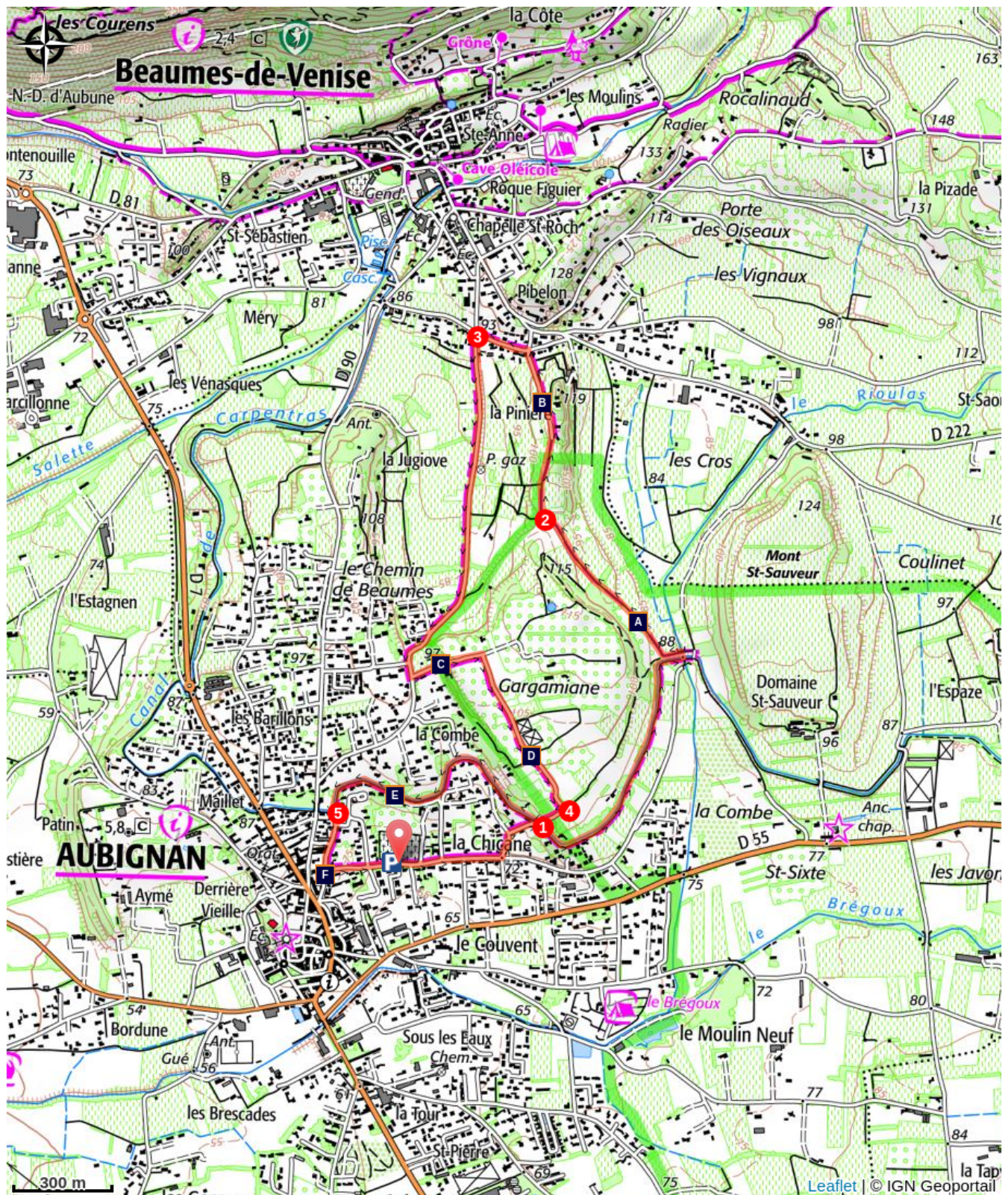
2- Tourner à droite sur la piste jusqu'au village de Beaumes-de-Venise. Aux première maisons, bifurquer à gauche sur "l'Ancienne route d'Orange à Malaucène".

3- Au croisement, descendre à gauche et continuer sur la petite route pendant 1km. A l'intersection, remonter à gauche sur la route goudronnée puis tourner à droite sur le chemin blanc.

4- Au carrefour descendre à droite sur la route, traverser le pont puis longer le canal sur la droite pendant 700m.

5- Quitter le canal à gauche pour descendre sur la rue, puis tourner à gauche pour rejoindre le cimetière.


Sur votre chemin...



 Panorama des Dentelles de Montmirail (A)

 Amandier de Provence (C)

 Canal de Carpentras (E)

 Étymologie du nom Beaumes-de-Venise (B)

 Champ d'olivier (D)

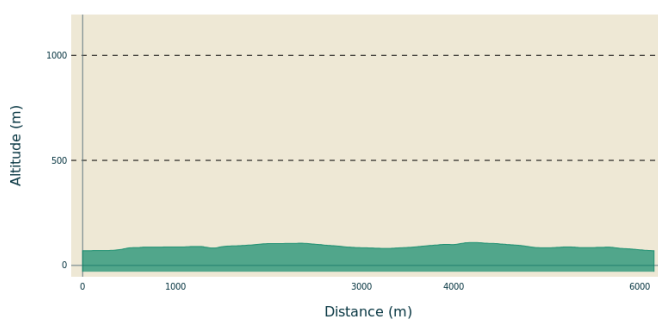
 Histoire d'Aubignan (F)

Toutes les infos pratiques

Recommandations

- En période de chasse, portez une tenue de couleur vive, signalez-vous et respectez la signalétique disposée par les chasseurs.
- L'accès aux massifs forestiers est réglementé en période estivale (juin à septembre). Pour connaître le niveau de risque incendie du jour, composez le +33 (0)4 28 31 77 11 ou rendez-vous sur <https://www.risque-prevention-incendie.fr/vaucluse/>

Profil altimétrique



Altitude min 70 m
Altitude max 109 m

Accès routier

A 6km au nord de Carpentras par la D7.

Parking conseillé

Parking du cimetière

Lieux de renseignements

OTI Ventoux provence - Aubignan



Hôtel-Dieu, place Anne-Benoîte Guillaume, 84810 Aubignan

aubignan@ventouxprovence.fr

Tel : +33 (0)4 90 62 65 36

<http://www.ventouxprovence.fr>

Sur votre chemin...



Panorama des Dentelles de Montmirail (A)

De droite à gauche :

- Crête de Saint-Amand et son antenne sur la commune de Suzette.
- Le rocher Saint-Christophe sur la commune de Lafare.
- La chaîne du Clapis sur la commune de Lafare et Gigondas.
- Le Grand Montmirail sur la commune de Gigondas.
- Les Dentelles Sarrazines.

Crédit photo : ©C. Giboin - PNRMV



Étymologie du nom Beaumes-de-Venise (B)

Niché au pied des Dentelles de Montmirail qui lui servent de rempart naturel, le village de Beaumes de Venise doit son nom aux nombreuses grottes creusées dans la colline des Courens à laquelle il est adossé; « baumo » qui signifie « grottes » en provençal et la contraction du mot « venaissin » en « venisse » puis « venise ». Les « grottes du Venaissin » se sont transformées en poétique « Beaumes de Venise ».

Crédit photo : ©A. Hocquel - VPA



Amandier de Provence (C)

Les amandes étaient initialement produites en Vaucluse aux siècles précédents, Aix-en-Provence était même la "capitale mondiale de l'amande". L'amandier s'accommode parfaitement des pierrailles, de la sécheresse et du vent du territoire. La filière de l'amande se relance en Provence, elles sont aujourd'hui un incontournable du paysage et de la cuisine.

Crédit photo : Chloé Giboin



Champ d'olivier (D)

L'olivier a sans doute été introduit en Provence par les Grecs ou les Romains, il y a plus de 2000 ans.

La production d'olives peut servir comme olives de table ou être pressées pour obtenir de l'huile. Celles-ci peuvent être consommées noires ou vertes. Il existe des variétés que l'on cultive pour les fruits et d'autres pour la production d'huile. Les olives de table se consomment uniquement après avoir été préparées en saumure.

La première récolte conséquente d'un olivier a lieu une dizaine d'années après la plantation des jeunes plants. Un olivier produit beaucoup d'olives jusqu'à 150 ans, puis, il vieillit et les rendements sont moins importants.

Crédit photo : ©C. Giboin - PNRMV



Canal de Carpentras (E)

Le canal de Carpentras créé en 1857 par le Pernois Louis Giraud court sur 85km et dessert plus de 30 communes. L'approvisionnement en eau du canal est sécurisé depuis une cinquantaine d'années par le barrage de Serre-Ponçon, dans les Alpes et a permis à la plaine du Comtat de diversifier ses cultures et de devenir à la fin du 19ème siècle, un véritable jardin de primeurs.

Crédit photo : ©Vincent Thomann



Histoire d'Aubignan (F)

Avec près de 6 000 habitants en 2020, Aubignan était déjà habité à la période paléolithique. Son nom viendrait du premier possesseur de ce territoire, un romain nommé Albanus à qui cette terre fut donnée en récompense de bons services militaires, d'où le nom dérivé d'Aubignan.

Crédit photo : ©A. Hocquel - VPA



- En aucun cas les auteurs des contenus de ce site ne sauraient être tenus pour responsables de problèmes ou d'accidents sur les itinéraires cités.
- Cependant, nous comptons sur vous pour signaler toutes contradictions importantes entre cette fiche et le terrain.
- Pensez également à signaler les éventuels problèmes rencontrés pendant votre balade sur <http://sentinelles.sportsdenature.fr> (erreur de balisage, panneau défectueux, pollution, conflit d'usages...).
- La vente de cette fiche est autorisée au coût d'impression.
- Ne pas jeter dans la nature.

L'outil Geotrek a été financé par l'Union européenne, le Parc national des Ecrins et le Parc national du Mercantour.

Le projet Chemins des Parcs est financé par la Région Provence-Alpes-Côte-d'Azur et les Parcs naturels régionaux des Alpilles, de Camargue, du Luberon, du Queyras et du Verdon.

Ce projet partenarial rassemble également le Comité Régional du Tourisme, les agences départementales de développement touristique, les offices de tourisme et les syndicats d'initiative.

- The authors of this website will in no case be held responsible for problems or accidents on the routes mentioned.
- We count on you to point out any inconsistency between this content and the field itineraries
- Please report any problems encountered on the routes (route marking problems, defective panels, pollution, conflict of uses ...) on <http://sentinelles.sportsdenature.fr>
- The sale of this sheet is authorized at the cost of printing
- Please don't litter

The Geotrek tool was funded by the European Union, the Ecrins National Park and the Mercantour National Park.

The Chemins des Parcs project is funded by the Provence-Alpes-Côte-d'Azur Region and the regional nature parks of Alpilles, Camargue, Luberon, Queyras and the Verdon.

This project was developed in partnership with the Regional Tourism Committee, the departmental tourist development agencies, and tourist offices.

www.cheminsdesparcs.fr

*Tours et détours dans les Parcs naturels régionaux
de Provence-Alpes-Côte d'Azur*

Avec le soutien de

