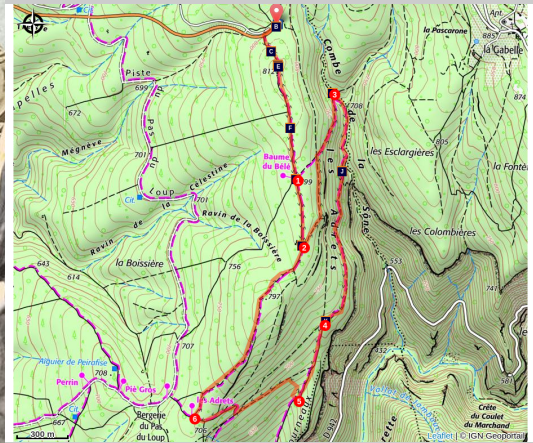


VILLES-SUR-AUZON - Histoire insolite d'un 9 avril 1919

Villes-sur-Auzon



Les personnages (©Dessin - Nadège Poupaert)

Ici on raconte une histoire, les gens du pays sont à nouveau sur les chemins. Une balade et une énigme à résoudre !

Cette histoire se déroule sur deux communes, Villes-sur-Auzon et Méthamis. Il n'y a pas de sens, cependant pour connaître la fin de cette aventure, il vous faudra faire les 2 sentiers.

Ce qui nous tient ici à cœur, est que vous puissiez ressentir ces instants de vie d'avant, à Villes, lorsque les charbonniers s'en retournaient au vallon et à Méthamis, lorsque les paysans se retrouvaient là-haut dans la colline, dans les bancau, des instants à la fois rudes mais empreints d'humanité et de solidarité.

Infos pratiques

Pratique : À PIED

Durée : 2 h 30

Longueur : 8.1 km

Dénivelé positif : 222 m

Difficulté : Facile

Type : Boucle



Thèmes : Patrimoine et histoire



Itinéraire

Départ : Parking D1, Villes-sur-Auzon

Arrivée : Villes-sur-Auzon

Balisage :  Non balisé  PR

Du parking, longer la départementale sur 100 mètres direction Villes/Auzon. Prendre la piste DFCI sur votre gauche. Cette piste forestière file doucement en crête des Adrets. Laisser les pistes qui se présenteront sur votre droite.

1- Au croisement "Beaume du Bélé" (801 m) suivre la direction Les Adrets. Continuer tout droit jusqu'au Jas Henri (double panneau « Il sait... »). Laisser le jas Henri sur votre droite

2- Prendre à gauche au petit cairn, un sentier étroit descend vers le fond de la combe de la Sône. Toujours prendre à droite jusqu'en fond de vallon.

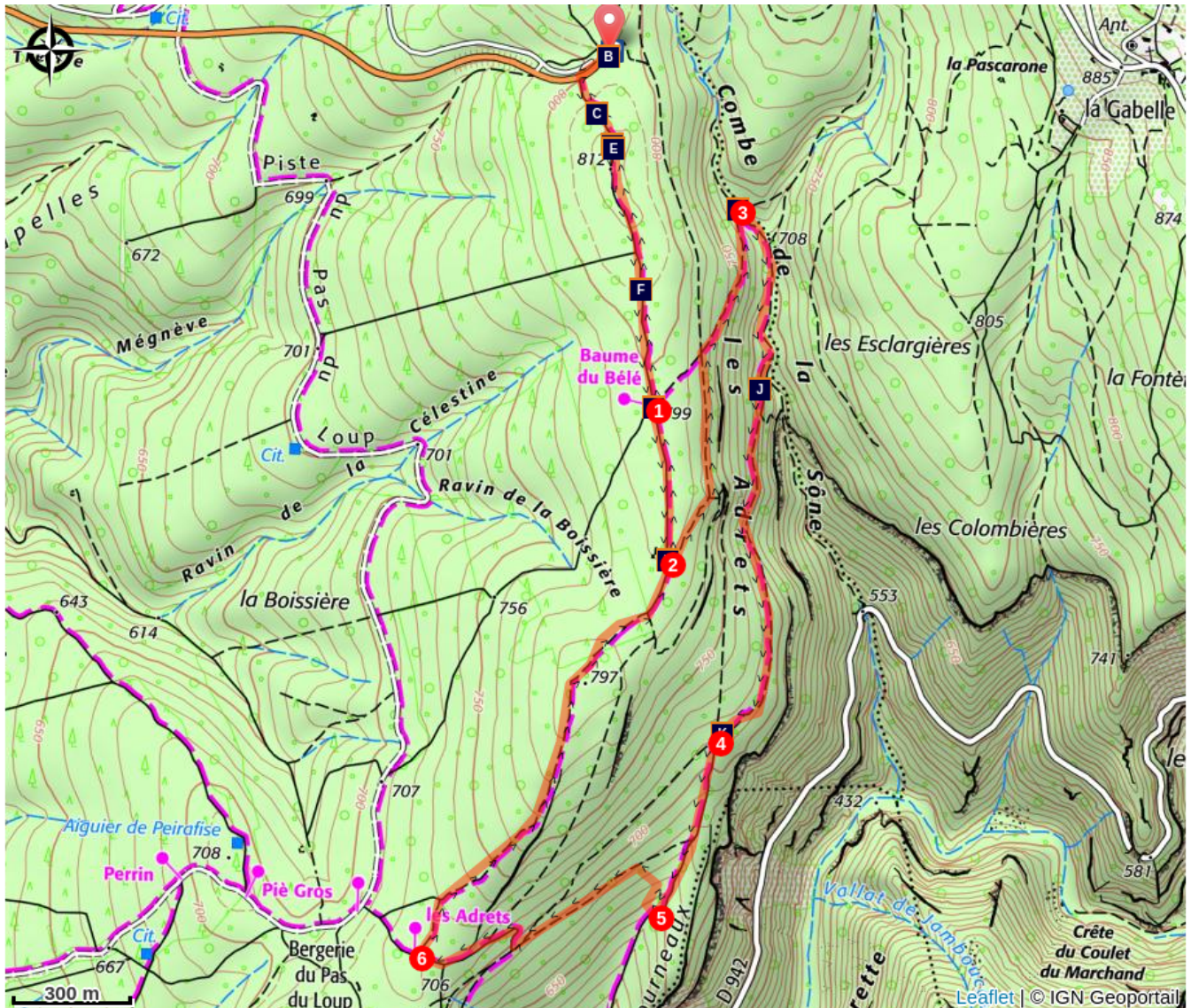
3- Au fond de la combe, prendre le virage en épingle sur votre droite et suivre le fond de vallon, s'y succèdent une série de fauldes, d'anciennes places à charbonnières. Suivre le balisage jaune des PR. Le sentier remonte doucement puis suit la courbe de niveau, avec de superbes vues sur les Gorges de la Nesque.












4- Au panneau sur les charbonniers italiens (cabanon en ruine à gauche et grande faulde à droite), redescendre par le PR, balisage jaune, laisser sur votre droite une piste carrossable. Descendre dans le vallon des Fournaux, passer le panneau sur la vie des charbonniers en forêt.

5- Au panneau « Ce filou de pastrihoun », quitter le chemin ! (A voir sur votre gauche, un très bel abri sous-roche habillé de pierre sèche, ayant servi de parc à chèvres.) Attention la suite de la balade sera sur votre droite vers la borie en ruine située au-dessus du chemin. Contourner la borie par la gauche et suivre le balisage dans la chênaie pour rejoindre un sentier, prendre à gauche, puis à nouveau à gauche à la piste carrossable, la suivre sur 200m.

6- Au carrefour "Les Adrets" (728 m) Prendre à droite, direction La gaillarde. Suivre le sentier, traverser une parcelle de reboisement de pins. Retrouver en face de vous la piste DFCI des Adrets empruntée à l'aller. Continuer tout droit, passer à nouveau devant le Jas Henri, le parking est à 1 km.

Sur votre chemin...



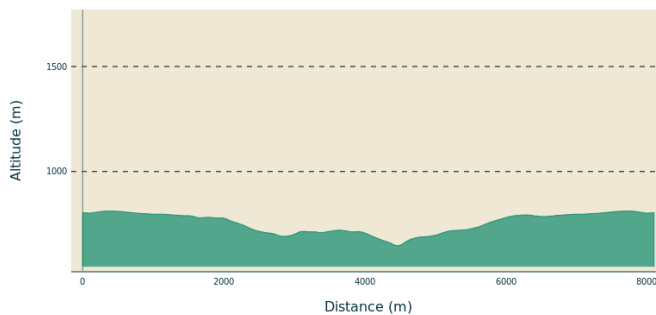
-  Nos sources (A)
-  Le sentier des charbonnières (C)
-  Paul Elzéar Dalia (E)
-  Ils ont existé (G)
-  Le vallon des Fourneaux (I)
-  Nous en avons assez dit ! (K)
-  Les Gorges de la Nesque (B)
-  Revenons à notre histoire... (D)
-  Les bois (F)
-  Celui qui sait ! (H)
-  « Èro bèn bèu ! » (J)

Toutes les infos pratiques

Recommandations

- En période de chasse, portez une tenue de couleur vive, signalez-vous et respectez la signalétique disposée par les chasseurs.
- Si vous croisez un troupeau, contournez-le et respectez les règles de prudence vis-à-vis des chiens de protection.

Profil altimétrique



Altitude min 647 m
Altitude max 812 m

Accès routier

À 20 km à l'est de Carpentras par la D942.

Parking conseillé

Parking D1, Villes-sur-Auzon

Lieux de renseignements

OTI Ventoux Sud - Villes-sur-Auzon



725, route de Carpentras ZA Les Fontaynes, 84570 Villes-sur-Auzon

villes-sur-auzon@ventoux-sud.com

Tel : +33 (0)4 90 40 49 82

<http://www.ventouxprovence.fr>

Sur votre chemin...



Nos sources (A)

Dominique BIBAL, Au sud du Mont Ventoux... un village provençal, Villes-sur-Auzon.

Danielle MUSSET, 1996, De mémoire de charbonnier, Éditions Les Alpes de Lumière.

Paul PEYRE, 2012, Toponymie du Ventoux Les carnets du Ventoux - Les Carnets du Ventoux, Éditions du Toulourenc.

Remerciements à l'équipe du Foyer rural de Villes-sur-Auzon pour son implication dans la préservation du patrimoine de leur commune et leur soutien dans la conception de ce sentier. Un grand merci à Dominique et Jean-Marie.

Crédit photo : ©L.Veillard - PNRMV



Les Gorges de la Nesque (B)

Avant de vous lancer par monts et par vaux sur les chemins, vous devez savoir une chose ! Ce qui réunit les sentiers de Villes-sur-Auzon et Méthamis, ce sont **les profondes et sombres Gorges de la Nesque. Il s'y passe des choses...** Et si l'histoire qui est ici contée est une fiction, sachez que bêtes et hommes ont bel et bien existés, que leurs pas, leurs chants, leurs galéjades ont résonné dans la montagne. Suivez le soldat Dalia et lou reinardoun.

Crédit photo : ©L.Veillard - PNRMV



Le sentier des charbonnières (C)

Nous sommes ici sur le sentier des charbonnières créé par le Foyer rural de Villes-sur-Auzon en 1990. 40 charbonnières y ont été inventoriées. Une meule avait également été reconstituée par le foyer au village, du charbon de bois avait été produit. Tout le monde se souvient de ces 4 jours et nuits passées autour de la meule incandescente.

Crédit photo : ©L.Veillard - PNRMV



Revenons à notre histoire... (D)

Nous sommes le 9 avril 1919, au lendemain de la Grande Guerre. La France se motorise. Tout va prendre de la vitesse, les horizons vont s'étirer. On produit plus vite, on vend plus loin. Les paysans subissent cette accélération de la société. Le temps long des saisons s'estompe. La surface de la terre change, mais qu'en est-il de ses profondeurs...

Crédit photo : ©René Seyssaud



Paul Elzéar Dalia (E)

Le soldat Dalia vient d'être libéré. Capturé dès le début de la guerre, il a passé quatre interminables années au camp de prisonniers de Puchheim, près de Munich. C'est un gars de Mazan, un tuilier. Il cherche Alice, il a un message pour elle. Paul Elzéar Dalia n'est pas un personnage fictif. Il a réellement fait la guerre, il a été prisonnier, il en est revenu, il a revu ses enfants. Mais comme beaucoup de prisonniers, il revient avec la maladie qui l'emporte peu de temps après son retour.

Crédit photo : ©L. Veillard - PNRMV



Les bois (F)

En 1919, la colline, la forêt n'est pas un lieu de loisir. **On ne s'y promène pas, on y travaille !** La forêt offre alors des ressources dont on ne peut se passer. Elle offre l'énergie, le charbon de bois, l'unique combustible de l'époque pour faire tourner les forges, les fours et les verreries. C'est alors un savoir-faire qui remonte au Moyen-Âge.

Regardez cette carte de Cassini, datant du XIXe, les bois de Villes y apparaissent, on y produit le charbon.

Crédit photo : ©L. Veillard - PNRMV



Ils ont existé (G)

Les personnages que vous allez ici croiser sont pour la plupart des gens du pays. Gio Battista Morello, Toinette, Domenico Milesi, Caffalli le forestier, Monsieur Malavard, le facteur dit le Rouquet ont réellement vécu à Villes-sur-Auzon au début du XXème siècle. Il faut alors remercier **Dominique Bibal** pour son magnifique travail de recherche sur l'histoire de son village, une mémoire pour toujours sauvegardée dans son livre « **Au sud du Mont Ventoux... un village provençal, Villes-sur-Auzon** ».

Crédit photo : ©L. Veillard - PNRMV



Celui qui sait ! (H)

Les beaux jours sont revenus. Ici les hivers et les étés sont rudes. Alors, en ce doux mois d'avril, il y a beaucoup de monde dans la montagne. Le berger, les gardes des Eaux et Forêts, les charbonniers, hommes, femmes et enfants, le muletier, la cueilleuse de simples ont retrouvé la colline.

Sachez aussi que dans cette histoire, un personnage détient la clef de ce qui « pose problème ». C'est celui qui sait, qui lit les signes de la nature, du ciel, de l'en deçà et de l'au-delà, c'est **le berger**.

Crédit photo : ©L. Veillard - PNRMV



Le vallon des Fourneaux (I)

Le fond de ce vallon est frais, le vent n'y souffle pas ou peu, c'est le lieu idéal pour y installer **la meule**. Vous reconnaîtrez très facilement les traces des anciennes charbonnières, ce sont des espaces ronds, plats et encore noirs de charbon. **La faulde** désigne l'emplacement de la charbonnière, elle est parfois soutenue par un muret, on peut aussi trouver à proximité de celle-ci les vestiges d'une petite cabane où vivait la famille.

Crédit photo : ©L. Veillard - PNRMV



« Èro bèn bèu ! » (J)

C'était un beau spectacle, mais c'était aussi tout un art. Il fallait en effet maîtriser l'air et le feu, le bois ne devait pas brûler ! Rien n'était gagné, la charbonnière pouvait s'embraser jusqu'au défournement. Alors le charbonnier veillait, il sentait, il écoutait, la porte de sa cabane ouvrait sur la meule. Cela ronflait, cela crépitait, il ne fallait que les fumées piquent la gorge, il fallait qu'elles soient bleues et légères.

Crédit photo : ©L. Veillard - PNRMV



Nous en avons assez dit ! (K)

Il vous faut le décor, il vous faut plonger dans le vallon, puis vous élever au-dessus des gorges, longer le gouffre, le vertige fait alors partie du tableau. Marchez d'un pas prudent ! Suivez le soldat Dalia...

Un dernier conseil, surtout ne lutter pas ! Car à la lecture des quelques mots de provençal qui ponctuent les textes, il se peut vous prennez l'accent du soleil. Un grand merci à **Prouvençau Lengò Vivo et Escolò dóu Ventour**.

Crédit photo : ©L. Veillard - PNRMV



- En aucun cas les auteurs des contenus de ce site ne sauraient être tenus pour responsables de problèmes ou d'accidents sur les itinéraires cités.
- Cependant, nous comptons sur vous pour signaler toutes contradictions importantes entre cette fiche et le terrain.
- Pensez également à signaler les éventuels problèmes rencontrés pendant votre balade sur <http://sentinelles.sportsdenature.fr> (erreur de balisage, panneau défectueux, pollution, conflit d'usages...).
- La vente de cette fiche est autorisée au coût d'impression.
- Ne pas jeter dans la nature.

L'outil Geotrek a été financé par l'Union européenne, le Parc national des Ecrins et le Parc national du Mercantour.

Le projet Chemins des Parcs est financé par la Région Provence-Alpes-Côte-d'Azur et les Parcs naturels régionaux des Alpilles, de Camargue, du Luberon, du Queyras et du Verdon.

Ce projet partenarial rassemble également le Comité Régional du Tourisme, les agences départementales de développement touristique, les offices de tourisme et les syndicats d'initiative.

- The authors of this website will in no case be held responsible for problems or accidents on the routes mentioned.
- We count on you to point out any inconsistency between this content and the field itineraries
- Please report any problems encountered on the routes (route marking problems, defective panels, pollution, conflict of uses ...) on <http://sentinelles.sportsdenature.fr>
- The sale of this sheet is authorized at the cost of printing
- Please don't litter

The Geotrek tool was funded by the European Union, the Ecrins National Park and the Mercantour National Park.

The Chemins des Parcs project is funded by the Provence-Alpes-Côte-d'Azur Region and the regional nature parks of Alpilles, Camargue, Luberon, Queyras and the Verdon.

This project was developed in partnership with the Regional Tourism Committee, the departmental tourist development agencies, and tourist offices.

www.cheminsdesparcs.fr

*Tours et détours dans les Parcs naturels régionaux
de Provence-Alpes-Côte d'Azur*

Avec le soutien de

