METHAMIS - Histoire insolite d'un 9 avril 1919

Méthamis

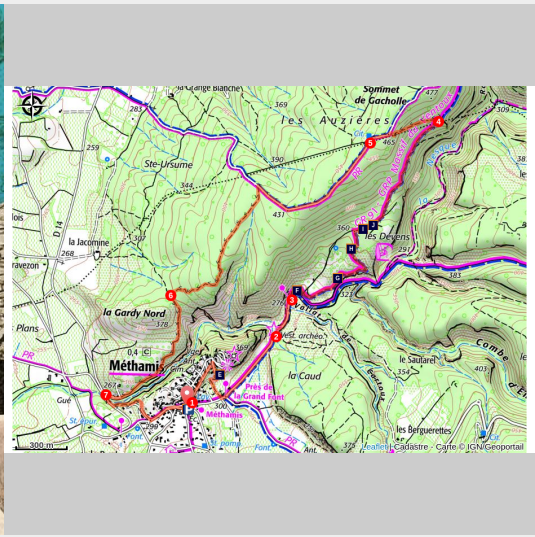

Les personnages (©Dessin - Nadège Poupaert)

Ici on raconte une histoire, les gens du pays sont à nouveau sur les chemins. Une balade et une énigme à résoudre !

«Cette histoire se déroule sur deux communes, Méthamis et Villes-sur-Auzon. Il n'y a pas de sens, cependant pour connaître la fin de cette aventure, il vous faudra faire les 2 sentiers.
Ce qui nous tient ici à cœur, est que vous puissiez ressentir ces instants de vie d'avant, à Méthamis, lorsque les paysans se retrouvaient là-haut dans la colline, dans les bancau et à Villes, lorsque les charbonniers s'en retournaient au vallon, des instants à la fois rudes mais empreints d'humanité et de solidarité. »

Infos pratiques

Pratique : À pied

Durée : 2 h 30

Longueur : 7.3 km

Dénivelé positif : 260 m

Difficulté : Facile

Type : Boucle

Thèmes : Patrimoine et histoire

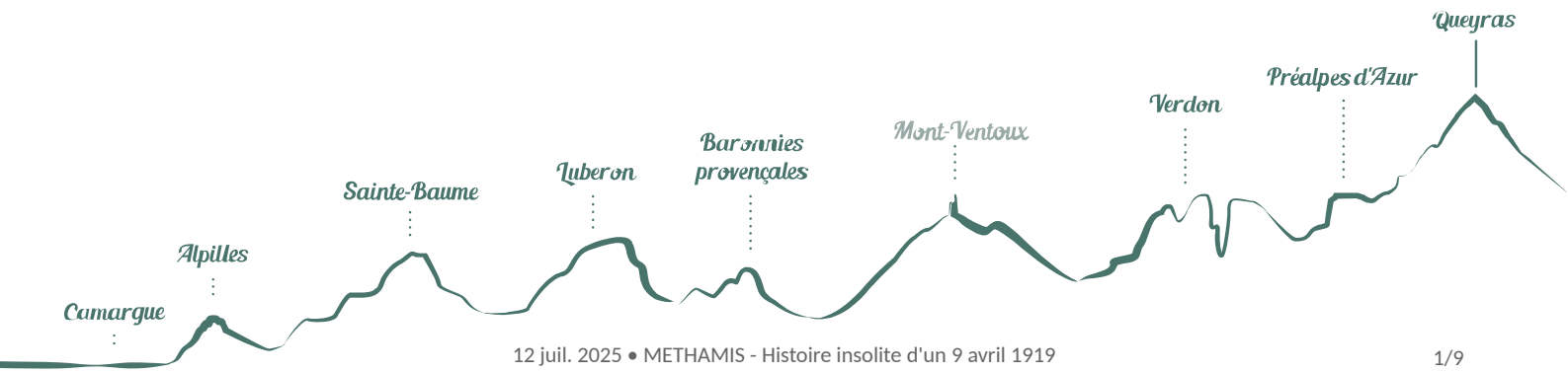

Itinéraire

Départ : Parking de l'école, Méthamis
Arrivée : Méthamis
Balisage : GR® GRP® PR

Départ du sentier Place de l'école. Face au monument aux morts, emprunter une petite ruelle puis un escalier pour accéder à la place du lavoir qui se trouve au-dessus du mur de soutènement.
1-Remonter l'avenue des Badaïres et prendre la première à droite, le chemin du Pavadou. Entamer la descente vers les gorges de la Nesque par un petit sentier au milieu des figuiers de barbarie.
2- Prendre le chemin de la Nesque (petite route goudronnée), à gauche au calvaire. A partir de cet instant, suivre le balisage rouge et blanc du GR 91. Cette route amène à l'entrée des gorges. Rentrer dans les gorges, suivre le GR qui passe dans le lit asséché de la rivière, face à vous.
3- A moins d'1 km, prendre à gauche. Continuer sur le GR 91. Nous remontons pour surplomber les gorges. Notre sentier parcourt alors le petit plateau des Devens, d'anciennes terres agricoles où se succèdent cabanes et terrasses de pierre sèche. Certaines bories ont été restaurées, c'est un patrimoine fragile, respectez ces ouvrages, ne montez pas dessus. Continuer sur le GR pendant 2 km.
4- Quitter le GR en tournant à gauche à un croisement marqué d'un grand cairn. Remonter vers les crêtes de la Gardy, jusqu'à couper une large piste de DFCI (Défense des Forêts Contre l'Incendie).
5- À la citerne DFCI prendre la piste de gauche. Puis prendre à gauche une piste forestière plus étroite qui finit par devenir un sentier.
6- Après un peu plus d'1 km, récupérer un sentier arrivant de Blauvac, prendre à gauche, vers Méthamis. Retrouver les gorges de la Nesque avec une très belle vue sur le village. Attention, c'est un peu vertigineux ! Rattraper un chemin agricole carrossable dans une oliveraie
7- À la route Villes-sur-Auzon / Méthamis. Prendre à gauche, traverser le pont et prendre, tout de suite à gauche. Vous arrivez à Méthamis.

Sur votre chemin...

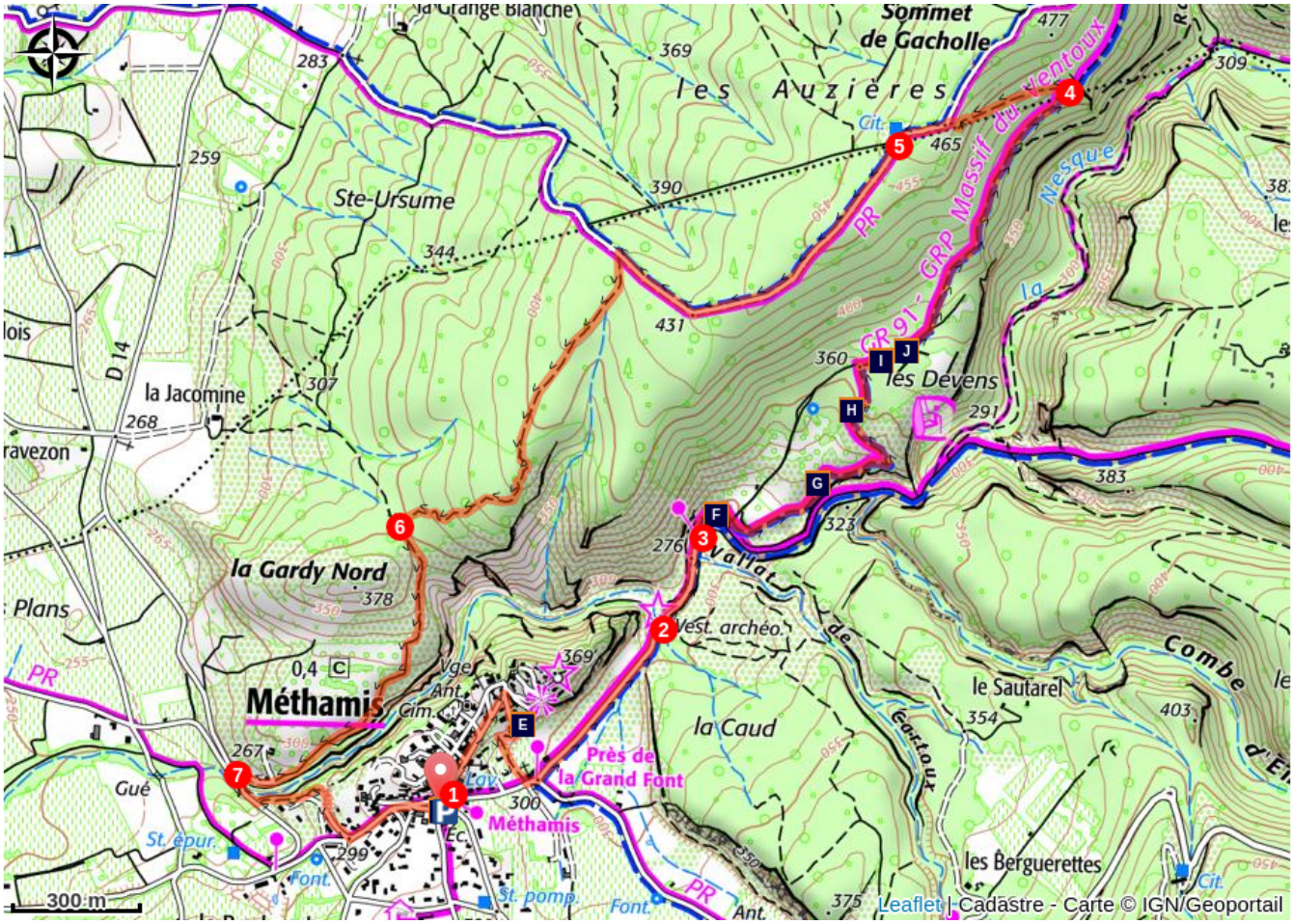

- Deux histoires liées par les sombres gorges de la Nesque (A)
- Nous sommes le 9 avril 1919 (C)
- Ici on marche ! (E)
- La cabane (G)
- Gens de Méthamis (I)
- Nos sources (B)
- La bugadière (D)
- Les bancau (F)
- Le végétal (H)
- Voilà, nous en avons assez dit ! (J)

Toutes les infos pratiques

Recommandations

- En période de chasse, portez une tenue de couleur vive, signalez-vous et respectez la signalétique disposée par les chasseurs.
- Si vous croisez un troupeau, contournez-le et respectez les règles de prudence vis-à-vis des chiens de protection.

Profil altimétrique

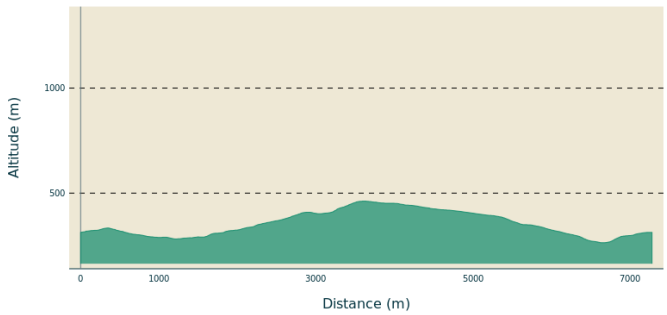

Altitude min 264 m
Altitude max 462 m

Accès routier

À 20 km à l'est de Carpentras par la D4 puis la D5.

Parking conseillé

Parking de l'école, Méthamis

Lieux de renseignements

OTI Ventoux Sud - Villes-sur-Auzon

725, route de Carpentras ZA Les Fontaynes, 84570 Villes-sur-Auzon

villes-sur-auzon@ventoux-sud.com
Tel : +33 (0)4 90 40 49 82
http://www.ventouxprovence.fr

Sur votre chemin...

Deux histoires liées par les sombres gorges de la Nesque (A)

Avant de vous lancer par monts et par vaux sur les chemins, vous devez savoir une chose ! Ce qui réunit les sentiers de Villes-sur-Auzon et Méthamis, ce sont **les profondes et sombres Gorges de la Nesque. Il s'y passe des choses...** et si l'histoire qui est ici contée est une fiction, sachez que bêtes et hommes ont bel et bien existés, que leurs pas, leurs chants, leurs galéjades ont résonné dans la montagne. Suivez Alice, la bugadière et sa couquinasso de cabro.

Crédit photo : ©Dessin - Nadège Poupaert / ©Laurence Veillard - PNRMV

Nos sources (B)

Yvonne BURGUES, 1991, *Les Badaïres de Méthamis*, Association Les Badaïres.
Sous la direction de Louis CAGIN, 2017, Pierre sèche – *Théorie et pratique d'un système traditionnel de construction* - Éditions Eyrolles.
Parc naturel régional du Luberon, 1994, *Bories*, Édisud.
Serge TRUPHEMUS, 2017, Vaucluse 14-18 – *Vivre à l'arrière durant la grande guerre*, C'est-à-dire Éditions.
Paul PEYRE, 2012, *Toponymie du Ventoux Les carnets du Ventoux - Les Carnets du Ventoux*, Éditions du Toulourenc.
Remerciements à l'association des Badaïres pour son implication dans la préservation des patrimoines de Méthamis et leur soutien dans la conception de ce sentier. Un grand merci à Gilbert, Alain et Muriel.
Crédit photo : ©L.Veillard - PNRMV

Nous sommes le 9 avril 1919 (C)

Notre histoire se passe au retour de la Grande Guerre. La France se motorise. Tout va prendre de la vitesse, les horizons vont s'étirer. On produit plus vite, on vend plus loin.
Les paysans subissent cette accélération de la société. Le temps long des saisons s'estompe.
La surface de la terre change, mais qu'en est-il de ses profondeurs...

Crédit photo : ©collection Ass. Les Badassiers

La bugadière (D)

Alice, c'est la plus jeune des bugadières à Méthamis. Cette guerro de malur lui a pris son bien-aimé, Ange. Mais la vie continue et aujourd'hui c'est la bugade, la lessive.
Les anciennes photographies utilisées pour illustrer cette histoire, nous ont été confiées par **l'association des Badaïres de Méthamis**, un groupe de passionnés qui s'est donné pour mission de sauvegarder la mémoire de son village. Les visages redessinés par **Nadège Poupaert** sont inspirés de ces vieilles photos.

Crédit photo : ©Dessin - Nadège Poupaert / ©Laurence Veillard - PNRMV

Ici on marche ! (E)

1919, si l'automobile existe déjà, **ici on marche**. Les chemins sont ainsi des lieux où l'on se croise, on y cause beaucoup, on prend des nouvelles. On rencontrera le berger, la cueilleuse de simples, les paysans qui montent dans les bancau, les terrasses et ceux qui en descendent avec leur butin de chasse.
Dans cette histoire, un personnage détient la clef ce qui « pose problème ». C'est celui qui sait, qui lit les signes de la nature, du ciel, de l'en deçà et de l'au-delà, c'est **le berger.**

Crédit photo : ©Dessin - Nadège Poupaert / ©Laurence Veillard - PNRMV

Les bancau (F)

Vous êtes à présent au-dessus de la Nesque. Ici, les falaises ont laissé ce petit bout de terre où la caillasse pousse entre les herbes, **les Devens**, ce qui autrefois était défendu ! Regardez, il reste comme les traces d'une ancienne civilisation. Le paysage est clôturé de murets, ils apparaissent encore entre les bouquets de chênes verts. Il fallait libérer la terre, ranger les pierres, ces millions de pierres, une tâche sans fin car à la pluie, les pierres remontaient et le paysan recommençait.

Crédit photo : ©Collection Asso. Les Badassiers

La cabane (G)

La pierre sèche est une technique de construction remontant à l'Antiquité. La pierre est callée, il n'y a pas de mortier, c'est l'œil du paysan, la justesse de l'imbrication qui maintiennent l'ensemble.
Vous êtes ici à **la cabane du cœur des pierres, restaurée par l'association des Badaïres en 2022**, et ce, lors d'une rencontre européenne avec l'île de Brač (Croatie). Petit rappel de vocabulaire : ici on ne dit pas « borie », mais « cabane ».

Crédit photo : ©Equantech pour volubilis

Le végétal (H)

Les plantes, seraient-elles plus ingénieuses que leurs compères du monde animal, puisque fixées au sol, elles sont dans l'obligation de faire face ! Le manque d'eau est, alors, leur pire ennemi, 1er maillon de la chaine alimentaire, elles sont là pour être mangées, et à tout cela s'ajoute une quasi-obsession, se reproduire… sans se déplacer. Alors sachez que la plante expérimente l'apprentissage, de fait elle serait douée de mémoire, des aptitudes correspondant à la définition de l'intelligence…

Crédit photo : ©N. Lassauge - PNRMV

Gens de Méthamis (I)

Nous avons fait le choix de remettre sur le chemin des gens du pays. Vous avez croisé l'abbé Augier, la veuve Duplastre, le vieux Louis, la vieille nonne à cornette, Monsieur Icard, le maire et Le Mile, le facteur.
Ils ont tous arpentés, un jour, ces chemins filant à l'aplomb des gorges de la Nesque. Ils y avaient des oliviers, des ruches, quelques maigres champs, une cabane…

Crédit photo : ©Collection des Badaïres

Voilà, nous en avons assez dit ! (J)

Il vous faut le décor, les odeurs du soleil, les bouquets de la garrigue, la lumière de la pierre au petit matin, les aboiements du chevreuil en soirée, le vertige face au gouffre… Suivez Alice qui court derrière sa chèvre !
Un dernier conseil, surtout ne lutter pas ! Car à la lecture des quelques mots de provençal qui ponctuent les textes, il se peut vous preniez l'accent du soleil. Un grand merci à **Prouvençau Lengo Vivo et Escolo dóu Ventour.**

Crédit photo : ©L.Veillard - PNRMV

- En aucun cas les auteurs des contenus de ce site ne sauraient être tenus pour responsables de problèmes ou d'accidents sur les itinéraires cités.
- Cependant, nous comptons sur vous pour signaler toutes contradictions importantes entre cette fiche et le terrain.
- Pensez également à signaler les éventuels problèmes rencontrés pendant votre balade sur http://sentinelles.sportsdenature.fr (erreur de balisage, panneau défectueux, pollution, conflit d'usages...).
- La vente de cette fiche est autorisée au coût d'impression.
- Ne pas jeter dans la nature.

L'outil Geotrek a été financé par l'Union européenne, le Parc national des Ecrins et le Parc national du Mercantour.

Le projet Chemins des Parcs est financé par la Région Provence-Alpes-Côte-d'Azur et les Parcs naturels régionaux des Alpilles, de Camargue, du Luberon, du Queyras et du Verdon.

Ce projet partenarial rassemble également le Comité Régional du Tourisme, les agences départementales de développement touristique, les offices de tourisme et les syndicats d'initiative.

- The authors of this website will in no case be held responsible for problems or accidents on the routes mentioned.
- We count on you to point out any inconsistency between this content and the field itineraries
- Please report any problems encountered on the routes (route marking problems, defective panels, pollution, conflict of uses ...) on http://sentinelles.sportsdenature.fr
- The sale of this sheet is authorized at the cost of printing
- Please don't litter

The Geotrek tool was funded by the European Union, the Ecrins National Park and the Mercantour National Park.

The Chemins des Parcs project is funded by the Provence-Alpes-Côte-d'Azur Region and the regional nature parks of Alpilles, Camargue, Luberon, Queyras and the Verdon.

This project was developed in partnership with the Regional Tourism Committee, the departmental tourist development agencies, and tourist offices.

Avec le soutien de