

Tour de l'Artuby - Brenon - Châteaueux - Le Logis du Pin

Brenon



Châteaueux et ses paysages (Stefano Blanc - PNR Verdon)



Une étape du sommet de la Clare jusqu'au berges de l'Artuby avec le retour au Logis du Pin

Étape la plus sportive de ce tour de l'Artuby avec la montée sur la forêt domaniale de Maurin-Clare à 1266 m puis la descente vers le hameau du Plan d'Anelle (zone humide remarquable). L'itinéraire se poursuit vers le village de Châteaueux en faisant une boucle pour rejoindre le Logis du Pin en traversant l'Espace Naturel Sensible du Puy

Infos pratiques

Pratique : À PIED

Durée : 6 h

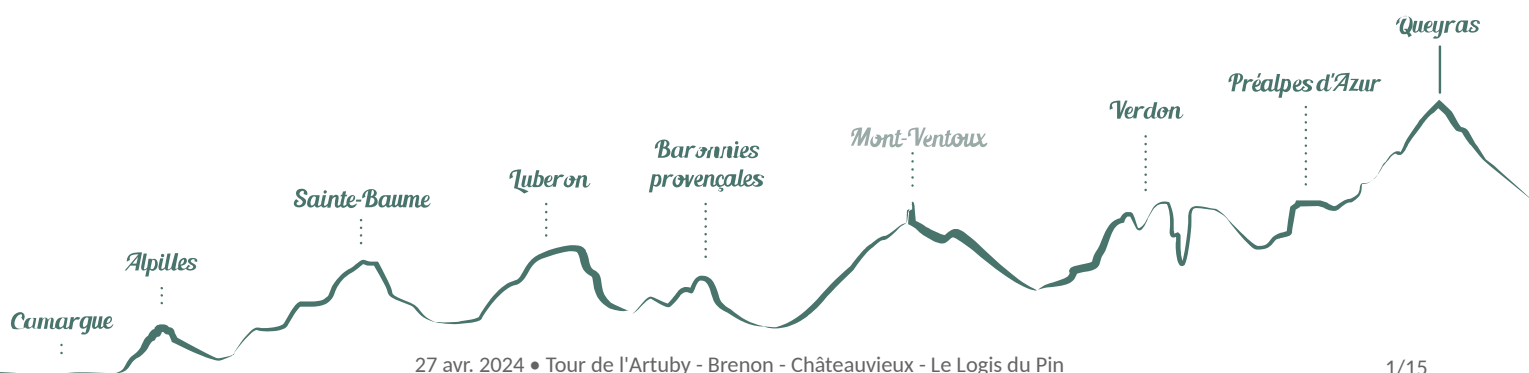
Longueur : 19.9 km

Dénivelé positif : 725 m

Difficulté : Difficile

Type : Traversée

Thèmes : Eaux et rivières, Flore,
Patrimoine et histoire, Point de vue



Itinéraire

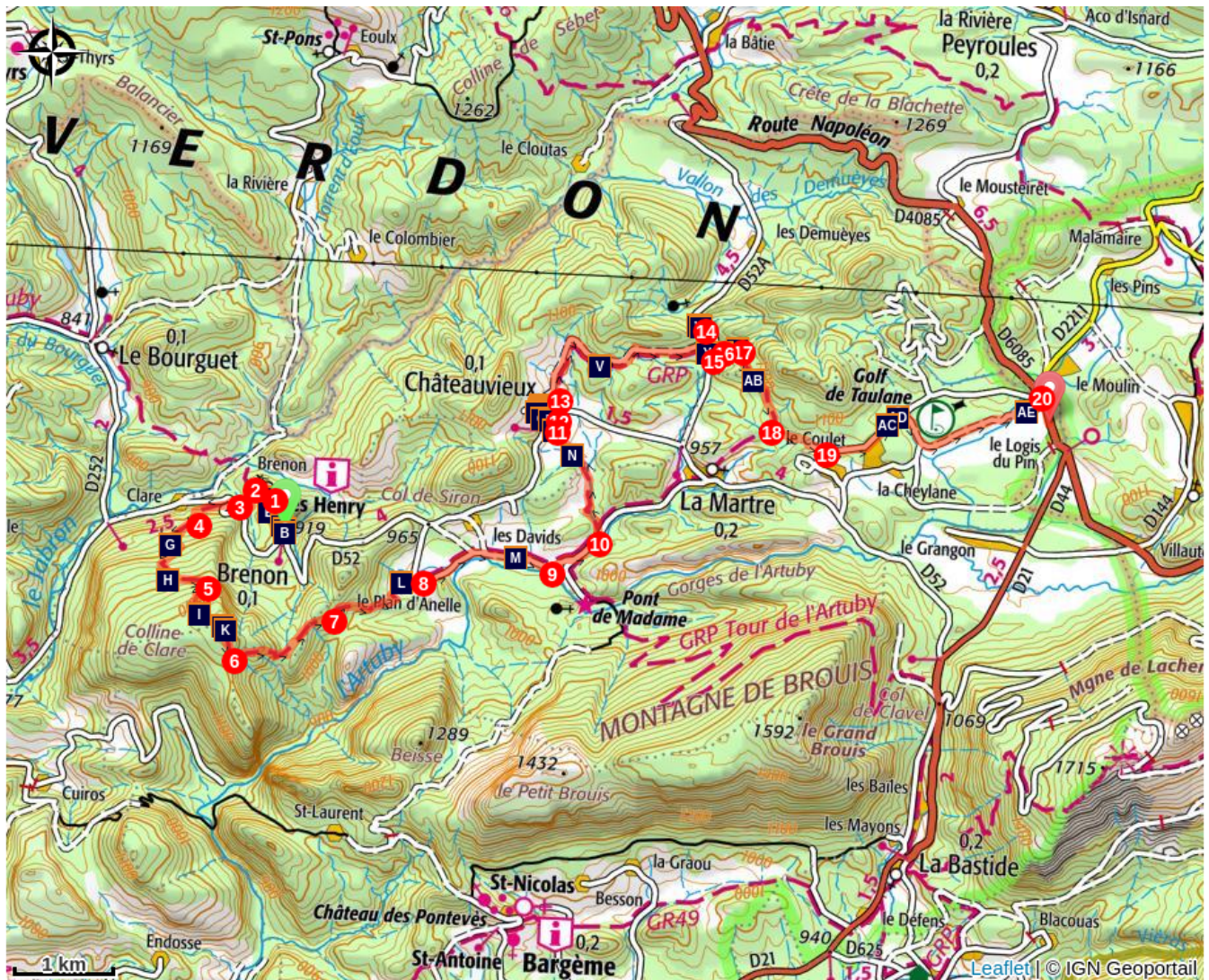
Départ : Brenon

Arrivée : Chateaufieux - Le logis du pin

Balisage :  GRP®


- 1- A partir du hameau des Henry descendre vers le village de Brenon et poursuivre à droite de la Chapelle à travers les pins
- 2- Tourner à gauche et suivre le balisage jaune et rouge
- 3- Arriver sur la D52 tourner à gauche et après 200m la traverser et prendre en face vers la forêt Domaniale de la Clare
- 4- Poursuivre par les sentes qui coupent la piste vers le sommet
- 5- Tourner à gauche pour rejoindre au sommet de la Clare la Croix de Rouvier à 1266m puis poursuivre le long de la crête
- 6- Descendre à gauche vers le hameau du Plan d'Anelle
- 7- Continuer tout droit et traverser le hameau
- 8- Traverser le chemin et poursuivre tout droit en longeant l'Artuby
- 9- Tourner à gauche et continuer par le chemin le long du vallon des Frayieres
- 10- Bifurquer sur la gauche et monter vers le village de Chateaufieux
- 11- Traverser la D52 et prendre légèrement sur la gauche la rue du Tilleul puis à gauche jusqu'au point (12)
- 12- Aller tout droit par le chemin de l'église vieille et après 90m poursuivre par le chemin du marronnier sur la droite, passer devant l'oratoire tourner à droite puis après la mairie monter les escaliers sur la gauche, au bout tourner à droite suivre le chemin du collet sur 70 m et prendre un petit chemin sur la droite traverser la route et prendre le chemin de Saint Pierre
- 13- Suivre le chemin de Saint Pierre en passant devant la ferme Les Ferrages et poursuivre sur 2,7 km
- 14- Prendre à droite et suivre le petit sentier qui descend passer à côté d'un petit lac
- 15- Tourner à gauche et rejoindre la D52a remonter sur 150m tourner à droite
- 16- Traverser la D52a et poursuivre dans les sous-bois 17- Continuer à droite
- 18- Tourner à gauche
- 19- Bifurquer à nouveau à gauche et poursuivre le long du golf de Taulane
- 20- Tourner à droite

Sur votre chemin...



- | | | | |
|--|--|--|---|
| | Lou roure ei aiga (AA) | | La fontaine des Henry (AB) |
| | L'agneau du pays (AC) | | Paroles de Berger (AD) |
| | Ici ils ont le Gaoubi à faun (AE) | | Église de la nativité de la Vierge (AF) |
| | Le Robion (AG) | | Les forêts publiques (AH) |
| | Les arbres abris (AI) | | Brenon de nom, les Henry ! (AJ) |
| | Ne faites pas de Brouis il est là ! (AK) | | C'est un bon Plan ce hameau (AL) |
| | Ça Rima avec Château (AM) | | Pastoralisme et biodiversité (AN) |
| | Le "château" de Châteauvieux (AO) | | Deux vaut mieux qu'un (AP) |
| | Un procès en sorcellerie (AQ) | | L'Oratoire (AR) |
| | Eglise paroissiale Saint-Maur (AS) | | Dans l'église, le tombeau de Madeleine de la Palud (AT) |
| | Le lavoir du plus haut village (AU) | | Double foyer (AV) |
| | La chapelle Saint-Pierre-en-Demuéyes. (AW) | | La source miraculeuse (AX) |
| | Eau secours (AY) | | Espace Naturel Sensible du Puy (AZ) |
| | La néottie nid d'oiseau (BA) | | Au loin le village (BB) |

 La ballerine des rivières (BC)

 Plongeurs d'elites (BE)

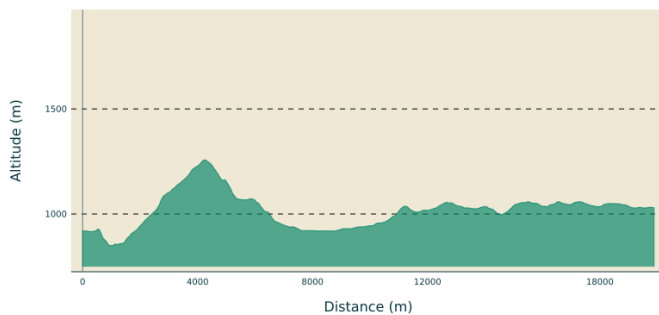
 Un lieu idéal pour faire son trou (BD)

Toutes les infos pratiques

Recommandations

Prévoir 3 L d'eau par personne, un chapeau et des chaussures de randonnée. Afin d'éviter les fortes chaleurs estivales, partir tôt. Saisons privilégiées : printemps et automne. Lire les recommandations concernant les patous et informez-vous pendant la saison estivale sur l'ouverture des massifs forestiers (juin à septembre)

Profil altimétrique



Altitude min 849 m
Altitude max 1257 m

Lieux de renseignements

Maison du Parc naturel régional du Verdon -
Domaine de Valx



Domaine de Valx, 04360 Moustiers-Sainte-Marie
info@parcduverdon.fr
Tel : +33 (0)4 92 74 68 00
<http://www.parcduverdon.fr/>

OTI Lacs et gorges du Verdon
Place Martin Bidouré, 83630 AUPS
<http://www.lacs-gorges-verdon.fr/>

Sur votre chemin...



Lou roure ei aiga (AA)

Réalisé par Mireille Rouvier, faïencière à Brenon pour la route de l'histoire et des légendes. Le chêne, l'origine de Rouvier, « rore » en provençal et « aiga » eau ! Le sage avec son bâton, il représente la force, le respect de mère nature. Petit clin d'œil avec « lou bastou », la fête du village (ils se battaient à coup de bâtons). Brenon a de nombreuses sources dont la « faun de Gaoubi » qui donne l'adresse, le savoir-faire, et l'agilité.

Crédit photo : ©Stefano Blanc - PNR Verdon



La fontaine des Henry (AB)

En 1900 la Municipalité de Brenon construisit cette fontaine à l'entrée des Henry. Elle n'était destinée qu'à alimenter les quelques habitations du hameau. Mais l'entrée du village de Brenon, caché derrière la colline, se fait aussi nécessairement par cette route et la fontaine, en avant-poste, signale le village. Les travaux furent importants car l'eau de la fontaine, conduite par des canalisations de grès, provient de la source du Massif, captée à plus de 250 mètres d'ici.

Crédit photo : ©Stefano Blanc - PNR Verdon



L'agneau du pays (AC)

Il y a des « pays » où il fait bon vivre et bon manger Brenon en fait partie. Une des plus petites communes du Var qui domine le Jabron et vous découvrirez un village qui est resté authentique et sauvage, entouré de terrains agricoles, de pâturages et de vastes forêts. Ici le GAEC Rouvier vous propose des produits du terroir de grande qualité avec : Vente d'agneau, veau et porc du pays : 06 11 83 43 83.

Crédit photo : ©Stefano Blanc - PNR Verdon



Paroles de Berger (AD)

« La bergerie, hé bien, c'est la maison pour les brebis. Dedans elles ont chaud, elles ont à boire et à manger, on peut savoir si tout va bien, on prend le temps de bien faire parce qu'on sait qu'elles nous fileront pas entre les doigts. Dedans, on leur fait tout : les vaccins, les prises de sang, le marquage, la tonte, les agnelages. Sans bergerie, c'est bien simple, ce n'est pas possible de travailler ; ou alors il faudrait un homme par brebis... surtout pour l'agnelage ! »

Crédit photo : ©Stefano Blanc - PNR Verdon



Ici ils ont le Gaoubi à faun (AE)

En contrebas du village à une centaine de mètres nous découvrons la plus ancienne fontaine du village « la faun de Gaoubi » en Provençal. Une fontaine très originale pourvue d'un mécanisme composé d'une roue avec une chaîne et des galets en caoutchouc. Pendant plusieurs siècles celle-ci fut le seul point d'eau du village. Elle doit son nom aux habitants qui lui reconnaissent des pouvoirs. L'eau de la fontaine apporterait la « clé de l'agilité, du savoir-faire, de la dextérité, de l'adresse ».

Crédit photo : ©Stefano Blanc - PNR Verdon



Église de la nativité de la Vierge (AF)

Sainte Marie-Madeleine, édifice reconstruit au XVII^{ème} siècle dont la façade est surmontée d'un double clocheton et d'un oculus dit tréflé ou quadrilobé.

Crédit photo : ©Stefano Blanc - PNR Verdon



Le Robion (AG)

En descendant depuis le sommet de la Clare vous pouvez admirer les vastes étendues autour de vous, et les montagnes environnantes dont le Robion, et avec une bonne paire de jumelles, sa chapelle Sainte Trophime accroché sous ses parois.

Crédit photo : ©Stefano Blanc - PNR Verdon



Les forêts publiques (AH)

L'Office National des Forêts a remplacé les Eaux et Forêts en 1964 mais a poursuivi tout en le modernisant, le travail de générations de forestiers qui permettent de profiter de vastes espaces naturels. L'ONF est chargé de gérer, surveiller, protéger les forêts publiques domaniales et communales. En randonnée, vous traverserez des coupes de bois, des travaux divers, du pâturage. Ces interventions prennent en compte la pérennité des forêts et des milieux naturels.

Crédit photo : ©Stefano Blanc - PNR Verdon



Les arbres abris (AI)

Certains arbres font plus de 50 cm de diamètre. Plusieurs fois centenaires ils portent sur eux les traces du vieillissement. Véritables HLM à insectes et chauves-souris, ces habitants occupent les fentes et les trous creusés par les pics. Les forestiers préservent des coupes de bois ces arbres véritable lieu de vie pour la préservation de la biodiversité.

Crédit photo : ©Stefano Blanc - PNR Verdon



Brenon de nom, les Henry ! (AJ)

Le nom de ce hameau où nous posons notre regard en contre-bas, nous rappelle qu'à la fin du XIVème siècle la Provence a été dévastée par un terrible fléau la peste noire. Bien qu'isolé, Brenon ne fût pas épargné. Peste et guerres intestines qui ravagèrent peu après le pays, vidèrent le village de ses habitants. C'est à la fin de ces épisodes dramatiques que Brenon se repeupla. La famille des « Henry » qui s'installèrent, donna le nom au hameau que l'on aperçoit.

Crédit photo : ©Stefano Blanc - PNR Verdon



Ne faites pas de Brouis il est là ! (AK)

Depuis le sommet de la Clare vous pouvez admirer les vastes étendues autour de vous, et les montagnes environnantes dont le Brouis avec ses belles barres rocheuses.

Crédit photo : ©Stefano Blanc - PNR Verdon



C'est un bon Plan ce hameau (AL)

Le hameau de plan d'Anelle semble niché dans son écrin de verdure. Près de la chapelle Saint-Joseph, vous apprécierez la paix et la sérénité du lieu. Cette charmante chapelle rurale, dite du Plan d'Anelle, fut édifiée en 1620. Elle possède un joli clocheton à arcade unique qui s'élève au-dessus de la façade principale.

Crédit photo : ©Stefano Blanc - PNR Verdon



Ça Rima avec Château (AM)

Ancien château de La Martre, propriété de l'évêché, il domine une vaste plaine verdoyante. Une grande partie de la production locale est à vos pieds : primeurs de pleins champs, céréales et pommes de terre. A l'origine, le village de La Martre était un castrum médiéval bâti au sommet de la colline. Le castrum fut détruit pendant les guerres de religion au XVIème siècle, et le nouveau Seigneur Vincent-Anne de Forbin au XVIIème fit reconstruire le nouveau village et le château dans la plaine. Le château fut détruit par un incendie, et depuis porte le nom de Château Rima, ce qui signifie en provençal "château brûlé". Aujourd'hui, c'est un domaine privé de la fraternité Eucharistein où les religieux et personnes en accueil travaillent ensemble dans les domaines de l'agriculture et de l'artisanat.

Crédit photo : ©Stefano Blanc - PNR Verdon



Pastoralisme et biodiversité (AN)

Le pastoralisme possède un rôle non négligeable dans le maintien des espaces ouverts et à la biodiversité associée à ces milieux. Sur un territoire forestier à 62%, maintenir des milieux ouverts et lutter contre l'enrichissement sont des enjeux de conservation de la diversité de l'environnement du Parc du Verdon. Il a un rôle paysager et environnemental fondamental et il participe à la richesse du patrimoine culturel.

Crédit photo : ©Stefano Blanc - PNR Verdon



Le "château" de Châteaueux (AO)

Au Bas Village se trouve un "château", à l'allure de grande bâtisse bourgeoise.
Crédit photo : ©Stefano Blanc - PNR Verdon



Deux vaut mieux qu'un (AP)

Châteaueux, comme de très nombreux villages de la région, a changé de site tout au long de l'histoire, en fonction des événements ou des nouvelles aspirations des habitants. C'est à partir du XVIe siècle qu'un nouveau foyer de peuplement se développe en contrebas du village initial. Il devient le « plus bas village » sans que le « plus haut village », soit abandonné. Chacun de ces « quartiers » fut équipé équitablement : on trouvait, en haut et en bas, deux fontaines et deux fours.

Crédit photo : ©Stefano Blanc - PNR Verdon



Un procès en sorcellerie (AQ)

Une affaire de possession diabolique jugée par le parlement d'Aix en 1611. Madeleine Demandolx de la Palud, jeune ursuline en proie à des terreurs nocturnes, accusa son confesseur, le séduisant curé des Accoules, Louis Gaufridy, de l'avoir ensorcelée par son souffle diabolique, conduite au sabbat, contrainte à toutes ses volontés, connue charnellement .Il sera condamné pour envoûtement et pacte avec Satan, soumis à la torture avant d'être brûlé vif à Aix.(lire la suite au prochain POI)

Crédit photo : DR



L'Oratoire (AR)

Un petit oratoire au bout du chemin.

Crédit photo : ©Stefano Blanc - PNR Verdon



Eglise paroissiale Saint-Maur (AS)

Bâtie au XVIIe siècle, elle a été restaurée au cours des années 1980 et 1990. A noter, au-dessus de la clé de voûte de la porte, une croix de malte, ce qui prouverait l'influence de cet ordre militaire et religieux. Dans les baies du clocher double, on peut voir deux cloches en bronze dont l'une est classée à l'inventaire des monuments historiques.

Crédit photo : DR



Dans l'église, le tombeau de Madeleine de la Palud (AT)

En 1652, alors âgée de 60 ans on l'accuse d'idolâtrie, de maléfice, de sortilège. Le Parlement la condamne, faute de preuves, à rester enfermée entre quatre murs le reste de sa vie. Une de ses cousines, Françoise de Gombert, dame de Châteaueux, persuadera les juges de lui confier la garde de la malheureuse Madeleine. C'est ainsi que "la Demandolx" passera seize années de solitude à Châteaueux, Elle mourut en 1670, à l'âge de 77 ans, et fut inhumée devant l'autel de Sainte-Claire à Chateaueux.

Crédit photo : DR



Le lavoir du plus haut village (AU)

Le long de la route qui les relie, une croix étend sa protection à l'une et l'autre partie du village. Sur les deux fontaines, le même système de distribution est employé : l'eau de source s'accumule dans une pierre creusée, en surplomb au-dessus des bassins. Cette disposition assez rare permet d'accéder facilement à l'arrière des canons de distribution et d'entretenir un bon écoulement.

Crédit photo : ©Stefano Blanc - PNR Verdon



Double foyer (AV)

La particularité de Châteaueux est d'être double. On distingue un "Plus Haut Village" et un "Plus Bas-Village" séparés l'un de l'autre. Vers 1579, pendant les guerres de religion, l'ancien château seigneurial est détruit. Il sera reconstruit à la fin du XVIIe. C'est aussi à cette époque que l'on trouve pour la première fois la mention d'un "bas village". Entre ces deux dates, une partie des habitants s'est donc déplacée. Le foyer ancien de Châteaueux n'a jamais été complètement abandonné.

Crédit photo : ©Stefano Blanc - PNR Verdon



La chapelle Saint-Pierre-en-Demueyes. (AW)

En provençal, mueio désigne une source, ou une mare au milieu d'une prairie, et c'est probablement l'origine du mot Demueyes qui qualifie la chapelle Saint-Pierre. La chapelle, datée du XVIIe siècle, fut construite à l'emplacement d'un ancien monastère cistercien, détruit au XIVe siècle par des bandes armées désœuvrées au cours de la guerre de Cent Ans. Quoiqu'il en soit, le site, aménagé, offre un cadre idéal pour une halte paisible et mérite le détour (à 400m) .

Crédit photo : ©Stefano Blanc - PNR Verdon



La source miraculeuse (AX)

Sur le site se trouve une belle source qui passait autrefois pour guérir de nombreuses maladies. On venait ici en pèlerinage et la tradition voulait que l'on trempe dans l'eau un morceau de tissu ou de pansement appartenant au malade puis qu'on le dépose dans la tombe anthropomorphe (creusée en forme de corps humain) située derrière la chapelle. La légende désignait en outre cette tombe comme celle de Saint-Pierre, ce qui renforce l'aspect sacré du lieu.

Crédit photo : ©Stefano Blanc - PNR Verdon



Eau secours (AY)

Les mares sont de véritable havre de paix et un lieu où la faune sauvage vient s'abreuver surtout pendant les étés caniculaires. Si vous êtes discret il n'est pas rare de voir des animaux qui étanchent leur soif.

Crédit photo : ©Stefano Blanc - PNR Verdon



Espace Naturel Sensible du Puy (AZ)

Les Espaces Naturels Sensibles du Var, dits ENS sont des sites situés dans des milieux remarquables par leur diversité biologique. Ils sont, par nature, fragiles, rares ou menacés. Ces trésors de biodiversité sont gérés en fonction de cette fragilité. Des aménagements appropriés valorisent ainsi leurs richesses et évitent une sur-fréquentation néfaste sur les milieux. Le Conseil Départemental s'attache à préserver les sites remarquables et les paysages, assurer la sauvegarde des habitats naturels.

Crédit photo : ©Stefano Blanc - PNR Verdon



La néottie nid d'oiseau (BA)

La néottie est une orchidée produisant des fleurs marron clair ne se distinguant pas du reste de la plante qui est lui-aussi de cette couleur ; elle pousse dans les bois clairs et dans les forêts, jamais à découvert. La forme fourchue à deux lobes très écartés de son labelle est assez caractéristique ainsi que la couleur café au lait uniforme. Elle ne possède pas de chlorophylle et parasite des champignons pour subvenir à ses besoins.

Crédit photo : ©Stefano Blanc - PNR Verdon



Au loin le village (BB)

Depuis le sentier vous apercevrez de nouveau le village de Châteaueux.

Crédit photo : ©Stefano Blanc - PNR Verdon



La ballerine des rivières (BC)

La bergeronnette grise, petite ballerine des rivières, charme par sa vivacité. Son plumage gris délicat et sa longue queue oscillante la distinguent. Elle évolue près des cours d'eau, capturant avec agilité insectes et larves, elle anime les rives et les prairies, apportant une note d'élégance et de mouvement. Témoin de la biodiversité des écosystèmes aquatiques, la bergeronnette grise incarne la grâce au cœur de la nature, une danse légère sur les berges qui enchante les observateurs attentifs.

Crédit photo : ©Stefano Blanc - PNR Verdon



Un lieu idéal pour faire son trou (BD)

Le Golf 18 trous du Château de Taulane est un parcours d'exception, dans le Var. Le golf du Domaine de Taulane est considéré comme l'un des meilleurs parcours de golf en France. Classé dans le top 20 des meilleurs parcours de France, il offre une grande richesse de styles et de jeux. Il s'en dégage un calme absolu, sur 120 hectares et près de 6 300 mètres de parcours, ponctués de sept lacs, au cœur de la nature majestueuse des Gorges du Verdon. La diversité des trous et les nombreux tees de départ séduiront les golfeurs amateurs et professionnels, qui oscilleront entre rythmes soutenus et douceur du lieu.

Crédit photo : Stefano Blanc - PNR Verdon



Plongeurs d'elites (BE)

Le cormoran est un oiseau aquatique au plumage sombre et à la silhouette élégante. Il se distingue par son aptitude à plonger profondément pour se nourrir de poissons. Son vol est puissant et ses ailes déployées offrent un spectacle saisissant. Les cormorans sont souvent observés en groupe, perchés sur des rochers ou des arbres près des étendues d'eau. Leur présence est un indicateur de la santé des écosystèmes aquatiques. Ces oiseaux marins fascinants symbolisent la liberté et l'harmonie avec la nature. Ils sont présents sur ce petit lac.

Crédit photo : Stefano Blanc - PNR Verdon



- En aucun cas les auteurs des contenus de ce site ne sauraient être tenus pour responsables de problèmes ou d'accidents sur les itinéraires cités.
- Cependant, nous comptons sur vous pour signaler toutes contradictions importantes entre cette fiche et le terrain.
- Pensez également à signaler les éventuels problèmes rencontrés pendant votre balade sur <http://sentinelles.sportsdenature.fr> (erreur de balisage, panneau défectueux, pollution, conflit d'usages...).
- La vente de cette fiche est autorisée au coût d'impression.
- Ne pas jeter dans la nature.

L'outil Geotrek a été financé par l'Union européenne, le Parc national des Ecrins et le Parc national du Mercantour.

Le projet Chemins des Parcs est financé par la Région Provence-Alpes-Côte-d'Azur et les Parcs naturels régionaux des Alpilles, de Camargue, du Luberon, du Queyras et du Verdon.

Ce projet partenarial rassemble également le Comité Régional du Tourisme, les agences départementales de développement touristique, les offices de tourisme et les syndicats d'initiative.

- The authors of this website will in no case be held responsible for problems or accidents on the routes mentioned.
- We count on you to point out any inconsistency between this content and the field itineraries
- Please report any problems encountered on the routes (route marking problems, defective panels, pollution, conflict of uses ...) on <http://sentinelles.sportsdenature.fr>
- The sale of this sheet is authorized at the cost of printing
- Please don't litter

The Geotrek tool was funded by the European Union, the Ecrins National Park and the Mercantour National Park.

The Chemins des Parcs project is funded by the Provence-Alpes-Côte-d'Azur Region and the regional nature parks of Alpilles, Camargue, Luberon, Queyras and the Verdon.

This project was developed in partnership with the Regional Tourism Committee, the departmental tourist development agencies, and tourist offices.

www.cheminsdesparcs.fr

*Tours et détours dans les Parcs naturels régionaux
de Provence-Alpes-Côte d'Azur*

Avec le soutien de

