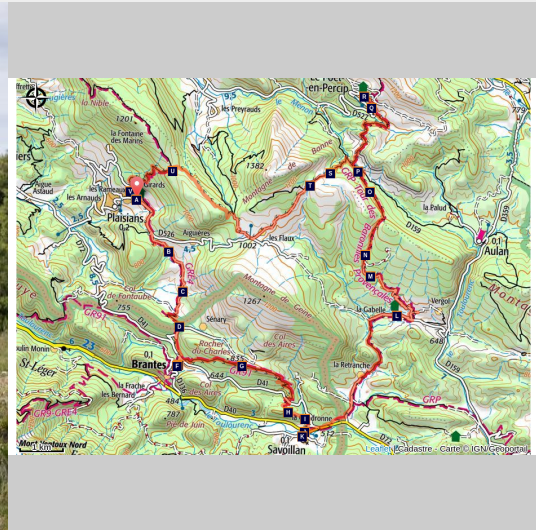


PLAISIANS - Cols et villages perchés des Baronnies provençales

Plaisians



Traversée du rocher du Charles (Anne-Lore MESNAGE)

Entre petits villages perchés et flore locale, venez découvrir l'ambiance du sud des Baronnies, le tout sous l'œil bienveillant du Mont-Ventoux.

« Située à cheval entre la Drôme et le Vaucluse, cette itinérance sur deux jours est un lieu parfait pour découvrir les magnifiques paysages partagés entre le Parc naturel régional des Baronnies provençales et celui du Mont Ventoux. Déambuler dans les ruelles des petits villages de Brantes, Savoillan et Poët-en-Percip est un vrai plaisir pour les yeux. L'odeur de la flore locale permet quant à elle de s'imprégner de l'ambiance provençale. » Léo MICHELET, stagiaire au Pnr des Baronnies provençales.

Infos pratiques

Pratique : À pied

Durée : 2 jours

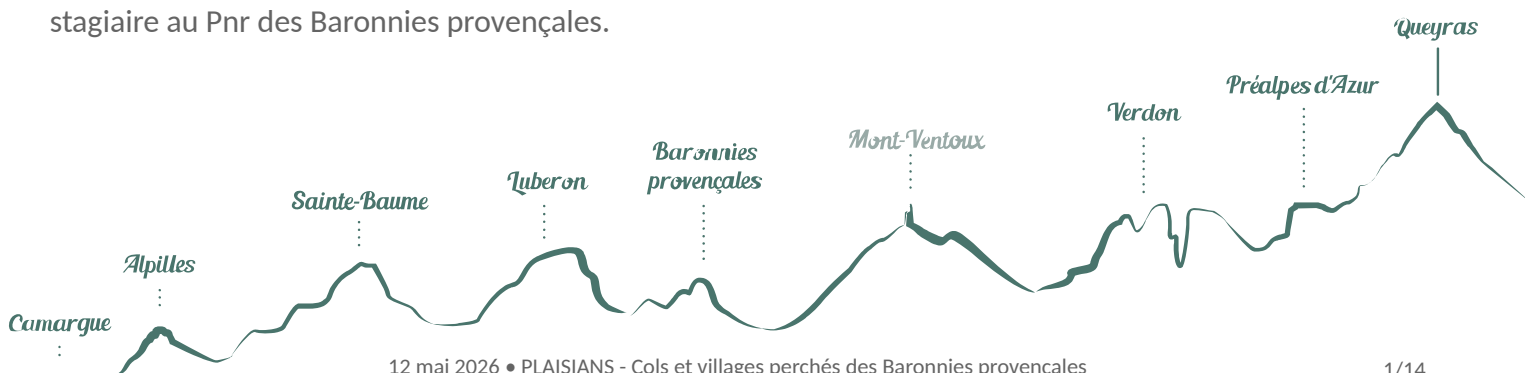
Longueur : 38.4 km

Dénivelé positif : 1548 m

Difficulté : Moyen

Type : Itinérance

Thèmes : Flore, Patrimoine et histoire, Point de vue - sommet



Itinéraire

Départ : Hameau Les Girards, Plaisians

Arrivée : Hameau Les Girards, Plaisians

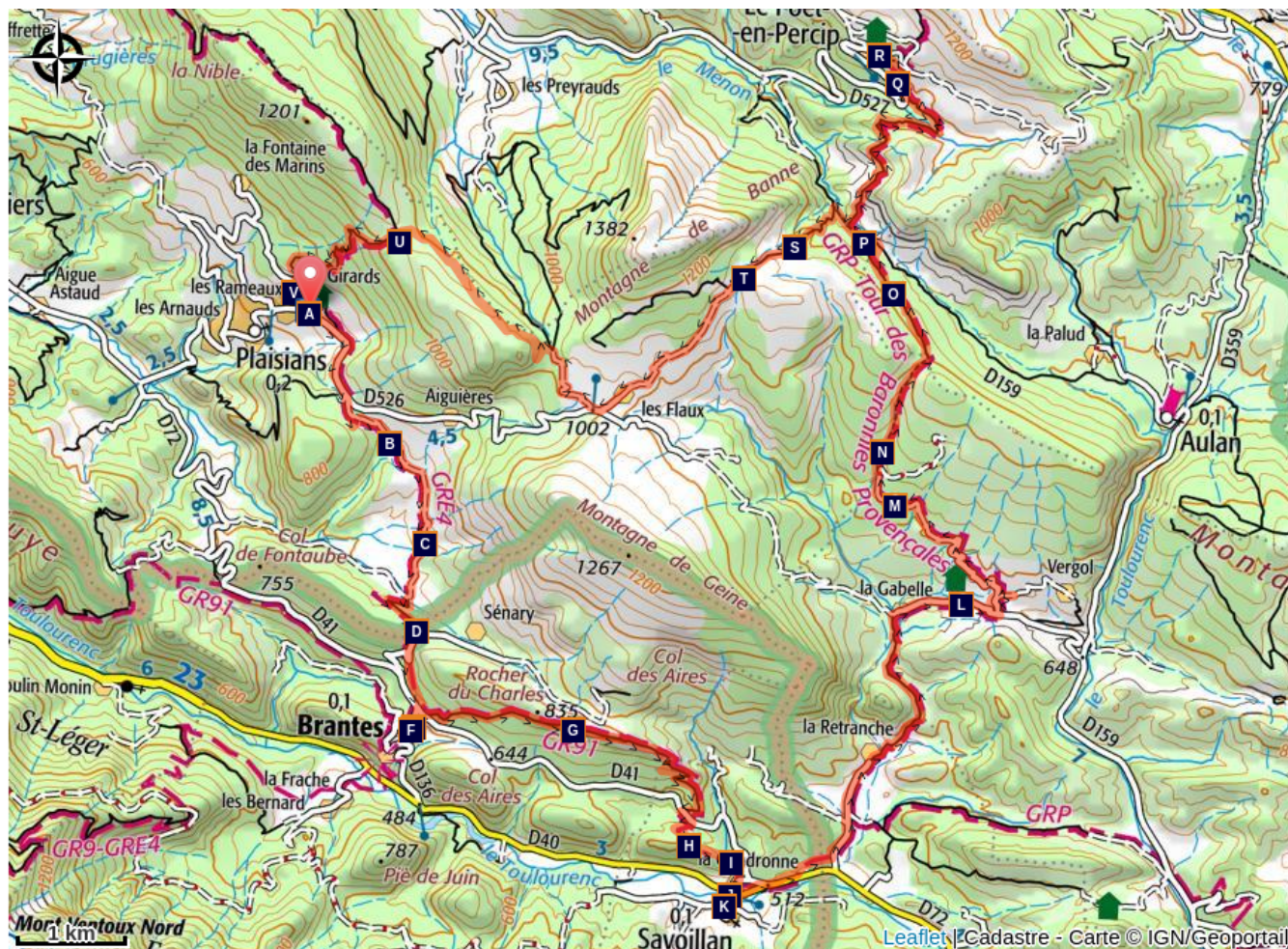
Balisage :  GR®






















La première étape, au départ de Plaisians jusqu'à Vergol, emprunte le GRP Tour des Baronnie provençales. Elle commence par une partie relativement plate jusqu'au village de Brantes, monte ensuite sur les crêtes du Rocher du Charles, puis redescend au village de Savoillan pour finir par une montée jusqu'au gîte de Vergol. La deuxième étape continue sur le GRP en montant jusqu'au col de la Bohémienne. Le chemin emprunte ensuite le GR 91 en passant par les Col de la Jas et de Geine. Il se poursuit tranquillement par le GR 9 pour atteindre le Col de Font-Combran et retourne au point de départ.

Étapes :

1. PLAISIANS - MONTBRUN-LES-BAINS - Cols et villages perchés des Baronnie provençales - jour 1
18.4 km / 770 m D+ / 7 h
2. MONTBRUN-LES-BAINS - PLAISIANS - Cols et villages perchés des Baronnie provençales - jour 2
24.5 km / 1049 m D+ / 7 h

Sur votre chemin...



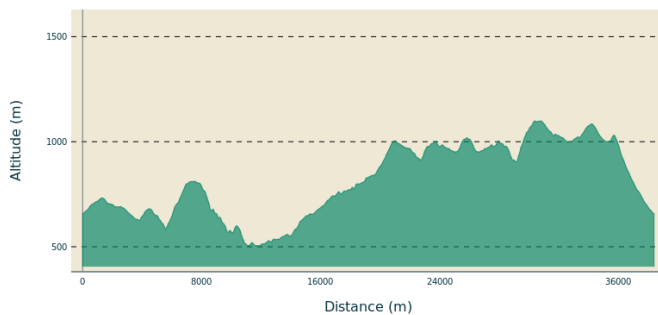
-  Village de Plaisians (A)
-  Cèdre de l'Atlas (C)
-  Les ruines du château féodal de Brantes (E)
-  Face au Mont Ventoux (G)
-  Aphyllante de Montpellier (I)
-  La terre noire des Baronnies provençales (K)
-  Thym (M)
-  Col de la Bohémienne (O)
-  Poët-en-Percip (Q)
-  Col de la Jas (S)
-  Chapelle Saint-Roch (U)
-  Spartier à tiges de jonc ou Genêt d'Espagne (B)
-  Evernia prunastri (D)
-  Brantes, petit village perché (F)
-  Orchis pyramidal (Anacamptis pyramidalis) (H)
-  Le Toulourenc, une rivière à préserver (J)
-  Mur en pierre sèche (L)
-  Sauge des prés (N)
-  Les Tilleuls des Baronnies (P)
-  Une prairie aux cheveux d'ange (R)
-  Col de Font-Combran (T)

Toutes les infos pratiques

⚠️ Recommandations

- RESPECTER LA TRANQUILLITE du lieu où on se promène, [éviter de crier](#) et ne pas utiliser d'instruments ou d'appareils sonores (radio, etc.), par respect pour les autres usagers mais aussi pour la [quiétude de la faune](#), notamment en périodes de reproduction et d'hivernage où les animaux sont beaucoup plus vulnérables.
- Éviter de cueillir les plantes sauvages : certaines d'entre elles sont [protégées](#).
- Une partie de l'itinéraire est fortement [exposée au soleil](#), prendre l'équipement nécessaire (eau, casquette, crème solaire, ...) pour les chaudes journées d'été. Privilégier un [départ tôt le matin](#) pour éviter les heures chaudes de la journée.
- RISQUE INCENDIE. Le feu est l'ennemi de la forêt... et du randonneur ! [Ne pas fumer](#) en forêt et [ne pas allumer de feu](#), d'autant que quelle que soit la saison, c'est [interdit](#) ! Et en période estivale, avant de partir en balade, se renseigner sur les [conditions et réglementations d'accès aux massifs forestiers](#).

Profil altimétrique



Altitude min 505 m
Altitude max 1099 m

Accès routier

Depuis Vaison-la-Romaine (25 km), prendre la D938, la D5 et la D72.

Parking conseillé

Se garer sur le bord droit de la route, au niveau du croisement entre la D526 et le chemin des Girards, en contrebas du hameau.

Lieux de renseignements

Maison du Parc naturel régional des Baronnies provençales



575 Route de Nyons - La plaine du Pont, 26510 Sahune

smbp@baronnies-provencales.fr

Tel : +33 (0)4 75 26 79 05

<http://www.baronnies-provencales.fr/>

OT Baronnies en Drôme Provençale - Buis-les-Baronnies

26 Boulevard Clémenceau, 26170 Buis-les-Baronnies

buis@baronnies-tourisme.com

Tel : +33 (0)4 75 28 04 59

<http://www.baronnies-tourisme.com>

OT Baronnies en Drôme Provençale - Montbrun-les-bains

montbrun@baronnies-tourisme.com

Tel : +33 (0)4 75 28 82 49

<http://www.baronnies-tourisme.com>

Sur votre chemin...



Village de Plaisians (A)

L'unique route d'accès à ce village perché à flanc de montagne passe par la Clue de Plaisians, un véritable couloir naturel d'environ trente mètres de long, une cinquantaine de mètres de haut et seulement trois à quatre mètres de large au point le plus étroit. Au XVIIe s., un prieuré et un fort furent édifiés à l'entrée de cette clue pour surveiller les passages. Plaisians, appelé *Plazianum* en latin, peut signifier "parc", "enclos" ou encore "lieu de plaisance". C'est un endroit idéal pour les amateurs de calme et de tranquillité.

Crédit photo : ©Léo Michelet - PNR Baronnies provençales



Spartier à tiges de jonc ou Genêt d'Espagne (B)

Ce genêt est un arbrisseau de la famille des *Fabaceae*, pouvant atteindre 1 à 3 m de hauteur. À l'extrémité de ses tiges apparaissent, du printemps à l'été, de belles fleurs jaunes et odorantes. Cette espèce est connue pour ses propriétés médicinales, notamment diurétiques et anti-inflammatoires. Elle peut aussi être utilisée comme fourrage ou dans le textile. Mais attention : ce genêt est très toxique !

Crédit photo : ©Léo Michelet - PNR Baronnies provençales



Cèdre de l'Atlas (C)

Le Cèdre de l'Atlas (*Cedrus atlantica*) est un conifère originaire des montagnes de l'Atlas, en Afrique du Nord. Il a été introduit dans le sud de la France dès 1860 pour participer aux reboisements. Facilement reconnaissable à ses longues branches tombantes et à ses aiguilles aux reflets bleutés, il ne passe pas inaperçu. Une légende raconte qu'il symbolise l'immortalité : le parfum de son bois, qui éloignait insectes et vers des tombeaux, lui aurait valu le surnom de "vie des morts".

Crédit photo : ©Léo Michelet - PNR Baronnies provençales



Evernia prunastri (D)

L'*Evernia prunastri* est une espèce de lichen. Pour rappel, les lichens résultent d'une symbiose entre un champignon et une algue. Ils poussent sur d'autres plantes sans jamais les parasiter. Très sensibles à la pollution, ce sont de précieux indicateurs de la qualité de l'air. L'*Evernia* est particulièrement commune dans les zones humides, ventées et bien exposées à la lumière. Dans l'Égypte antique, on s'en servait pour parfumer le pain ou en faciliter la levée. Aujourd'hui, elle est utilisée en parfumerie, pour les teintures naturelles, et en médecine traditionnelle, notamment contre les troubles respiratoires et intestinaux.

Crédit photo : ©Léo Michelet - PNR Baronnies provençales



Les ruines du château féodal de Brantes (E)

Les ruines situées au-dessus du village sont les vestiges de l'ancien château féodal. La famille des Baux, seigneurs de Brantes entre le XIIIe et XIVe s. serait à l'origine de la fortification du château. En 1357, le Pape Innocent VI ordonne que tous les villages du Comtat Venaissin soient fortifiés. Aujourd'hui, il ne reste plus que quelques murs d'enceintes, deux tours, un puits et une voûte. Grâce à des dons, le site a pu être consolidé et sécurisé. Il accueille des expositions sur l'histoire médiévale.

Crédit photo : ©Léo Michelet - PNR Baronnies provençales



Brantes, petit village perché (F)

Accroché à flanc de montagne, face au Mont Ventoux, Brantes domine la vallée dans un décor spectaculaire. Son nom viendrait du mot "Brantulas" ("la branlante"), en référence à l'instabilité des couches calcaires de la montagne toute proche. Aux XIIe et XIIIe s., le village était un point de passage stratégique entre Mollans et Montbrun, reliant la vallée de l'Ouvèze à celle du Toulourenc. Aujourd'hui encore, son économie repose principalement sur l'élevage de chèvres, la fabrication de fromage et l'artisanat local. Flâner dans ses ruelles pavées et ses passages voûtés est un vrai plaisir.

Crédit photo : ©Léo Michelet - PNR Baronnies provençales



Face au Mont Ventoux (G)

Avec ses 1909 m d'altitude et sa silhouette imposante, le Mont Ventoux domine le sud-ouest du massif des Baronnies provençales. Il marque la frontière naturelle entre la Drôme et le Vaucluse. Son nom viendrait du latin "vin" ("hauteur") et "tur" ("distance"), soit "la montagne que l'on voit de loin". La première ascension connue remonterait à 1336, par le poète Pétrarque. Aujourd'hui, d'anciennes drailles tracées par les bergers servent de sentiers de randonnée, notamment pour les itinéraires de GR®.

Crédit photo : ©Léo Michelet - PNR Baronnies provençales



Orchis pyramidal (*Anacamptis pyramidalis*) (H)

L'Orchis pyramidal (*Anacamptis pyramidalis*) est une orchidée présente principalement en Europe centrale et méridionale. Elle affectionne les sols calcaires, les pelouses et les prairies sèches bien exposées au soleil. Son nom vient de la forme pyramidale de son inflorescence : les fleurs s'épanouissent en effet de bas en haut, entre mai et juillet. Cette plante mesure entre 20 et 50 cm. Elle possède des feuilles vertes en forme de fer de lance, et ses petites fleurs, largement ouvertes, vont du rose clair au rose violacé.

Crédit photo : ©Léo Michelet - PNR Baronnies provençales



Aphyllante de Montpellier (I)

L'Aphyllante de Montpellier (*Aphyllanthes monspeliensis*), aussi appelée Barjavou, est une plante typique de la garrigue méditerranéenne. Son nom grec signifie littéralement "fleur sans feuille" ("a" = "privatif", "phyllon" = "feuille", "anthos" = "fleur"), ce qui reflète bien son apparence : de nombreuses tiges dressées en touffes, au sommet desquelles s'épanouissent des fleurs bleues, de mai à août.

Malgré l'absence apparente de feuilles, cette plante est une ressource précieuse pour le pâturage, très appréciée des troupeaux ovins, notamment en hiver.

Crédit photo : ©Léo Michelet - PNR Baronnies provençales



Le Toulourenc, une rivière à préserver (J)

De régime torrentiel et long de 39 km, le Toulourenc prend sa source dans la commune d'Aulan et se jette dans l'Ouvèze à Entrechaux. Cette rivière fait l'objet d'une forte fréquentation, qui peut entraîner une dégradation progressive de sa qualité (piétinement des berges, barrages, déchets, etc.).

Le Toulourenc est un habitat important pour plusieurs espèces de poissons, notamment la Truite fario (*Salmo trutta*) et le Barbeau méridional (*Barbus meridionalis*), ce dernier étant une espèce considérée en danger dans la région Auvergne-Rhône-Alpes.

Crédit photo : ©Léo Michelet - PNR Baronnies provençales



La terre noire des Baronnies provençales (K)

Les marnes sculptent le paysage en dunes de roches souples aux pentes arides. Témoins du Crétacé inférieur, il y a environ 135 millions d'années, ces marnes du Valanginien sont principalement composées de calcaire, sable et argile, ce qui leur donne un aspect friable quand elles sont sèches. Teintées de gris ou de jaune, elles rappellent une époque où l'océan recouvrait les Baronnies provençales, alors une vaste fosse marine appelée bassin Vocontien.

Crédit photo : ©Léo Michelet - PNR Baronnies provençales



Mur en pierre sèche (L)

Les murs en pierre sèche sont construits selon une technique ancestrale qui consiste à assembler des moellons ou blocs de pierre sans utiliser de mortier. Le matériau, généralement prélevé sur place, est exclusivement local. Ces constructions servaient à de nombreux usages : murs extérieurs, abris ruraux, terrasses agricoles (restanques), tours de guet, etc. Ce savoir-faire, aujourd'hui reconnu pour sa valeur patrimoniale, est inscrit depuis 2010 à l'inventaire du patrimoine culturel immatériel français, dans le but d'être préservé et transmis.

Crédit photo : ©Léo Michelet - PNR Baronnies provençales



Thym (M)

Le thym est un genre de plantes de la famille des Lamiacées, qui compte plus de 300 espèces. Rampantes ou en coussinet, elles portent de petites fleurs rose pâle ou blanches. Espèce emblématique du bassin méditerranéen, le thym ("farigoule" en provençal) pousse naturellement sur les collines arides et rocailleuses, jusqu'à 1 500 voire 2 000 m d'altitude, embaumant les versants. Il fait partie des Plantes à Parfum, Aromatiques et Médicinales (PPAM) : on l'utilise comme aromate en cuisine, mais aussi comme plante médicinale, notamment contre les affections respiratoires ou intestinales (tisanes, huiles essentielles, etc.).

Crédit photo : ©Léo Michelet - PNR Baronnies provençales



Sauge des prés (N)

Autre Plante à Parfum, Aromatique et Médicinale (PPAM), la sauge des prés (*Salvia pratensis*) appartient également à la famille des Lamiacées. Elle pousse surtout dans les prairies calcaires du pourtour méditerranéen. Sa floraison, de juin à août, présente des fleurs allant du bleu foncé au violet. Cette plante possède des propriétés médicinales, notamment digestives et antispasmodiques (contre les spasmes musculaires). Avant l'avènement des aérosols contre l'asthme, elle était parfois fumée par les asthmatiques.

Crédit photo : ©Léo Michelet - PNR Baronnies provençales



Col de la Bohémienne (O)

Situé à 948 m d'altitude, ce col marque la limite administrative entre les communes de Plaisians, du Poët-en-Percip et d'Aulan. Il offre un panorama sur les montagnes environnantes. Au sud-est, de gauche à droite, se dressent la montagne de Buc (1442 m), le Seuil (1311 m) et le sommet du Col de Lérol (1263 m). Au nord-ouest, on distingue les roches de Trapes Loube (999 m) et les rochers Mindrits (1114 m).

Crédit photo : ©Léo Michelet - PNR Baronnies provençales



Les Tilleuls des Baronnies (P)

La culture du tilleul occupe une place importante dans les Baronnies provençales. Bien que la production ait décliné à partir des années 1980, la cueillette et la valorisation de cette plante se poursuivent. Le tilleul est réputé pour son arôme et ses nombreuses propriétés médicinales : fébrifuge (combat et fait baisser la fièvre), diaphorétique (favorise la transpiration), calmant et antispasmodique. Sa fleur se récolte entre la mi-juin et la mi-juillet. De plus, son ombre, plus fraîche que celle de nombreuses autres essences, offre un refuge idéal contre le soleil.

Crédit photo : ©Léo Michelet - PNR Baronnies provençales



Poët-en-Percip (Q)

Le Poët-en-Percip doit son nom à sa situation géographique : "poët" vient d'une déformation du latin podium, signifiant "monticule". Le second élément, "en-Percip", rend hommage à sa première seigneuresse, Domina Percipia, à l'origine de la dynastie des Mévouillon. C'est en 1266, en son honneur, que le village prit le nom de Poët-en-Percip. Autrefois, ce village perché constituait une étape sur l'ancienne voie reliant Le Buis (anciennement Buis-les-Baronnies) aux terres plus hautes. Aujourd'hui, une seule route y mène, préservant ainsi la quiétude du lieu.

Crédit photo : ©Pauline Amberg - PNR Baronnies Provençales



Une prairie aux cheveux d'ange (R)

Le Stipe pennée (*Stipa pennata*), également appelée cheveu d'ange, peut mesurer entre 40 cm et 80 cm de haut. Son surnom vient du fait qu'elle possède de longues arêtes plumeuses blanches, semblables à de longs cheveux soyeux. On la retrouve principalement en milieux secs ensoleillés sur les coteaux et les rochers. En Rhône-Alpes, cette espèce est considérée comme vulnérable. Si vous avez la chance de l'observer, merci de ne la toucher qu'avec les yeux.

Crédit photo : Léo MICHELET - PNR Baronnies provençales



Col de la Jas (S)

Ce col culmine à 1099 m d'altitude et se situe au pied de la montagne de Serre Gautier. Il est essentiellement occupé par des graminées, preuve qu'une activité pastorale existe encore et permet d'empêcher la fermeture du milieu. Il offre une magnifique vue sur certaines montagnes des alentours. Au sud-ouest on peut y apercevoir le Mont Ventoux (1910 m d'altitude) et la montagne de Geïne sur sa gauche. Au nord-est on discerne sur la gauche la montagne des Tunes et plusieurs autres sommets sur la droite.

Crédit photo : Léo MICHELET - PNR Baronnies provençales



Col de Font-Combran (T)

Culminant à 1036 m d'altitude, ce col est le dernier de l'itinérance. Situé à l'est de la Nible, il offre une vue imprenable sur les montagnes bordant la vallée de l'Ouvèze à l'ouest. Depuis le col, on aperçoit notamment la montagne de la Loube et le Grand Ferrand au nord. Au sud-ouest, se dresse la montagne de Bluye, et juste derrière, toujours bien présente, la silhouette du Mont Ventoux semble nous surveiller.

Crédit photo : ©Léo Michelet - PNR Baronnies provençales



Chapelle Saint-Roch (U)

Propriété communale aujourd'hui, cette chapelle a été bâtie en 1833 à l'initiative de six habitants du hameau des Girards, qui souhaitaient disposer d'un lieu de culte proche de leur domicile. À l'époque, ce hameau comptait plus de 100 habitants, formant la partie la plus peuplée du village. La chapelle est dédiée à Saint Roch, moine franciscain du XIVe s., réputé pour avoir guéri de nombreuses personnes atteintes de la peste. Elle a fait l'objet d'importantes réparations aux XIXe et XXe s.

Crédit photo : ©Léo Michelet - PNR Baronnies provençales



- En aucun cas les auteurs des contenus de ce site ne sauraient être tenus pour responsables de problèmes ou d'accidents sur les itinéraires cités.
- Cependant, nous comptons sur vous pour signaler toutes contradictions importantes entre cette fiche et le terrain.
- Pensez également à signaler les éventuels problèmes rencontrés pendant votre balade sur <http://sentinelles.sportsdenature.fr> (erreur de balisage, panneau défectueux, pollution, conflit d'usages...).
- La vente de cette fiche est autorisée au coût d'impression.
- Ne pas jeter dans la nature.

L'outil Geotrek a été financé par l'Union européenne, le Parc national des Ecrins et le Parc national du Mercantour.

Le projet Chemins des Parcs est financé par la Région Provence-Alpes-Côte-d'Azur et les Parcs naturels régionaux des Alpilles, de Camargue, du Luberon, du Queyras et du Verdon.

Ce projet partenarial rassemble également le Comité Régional du Tourisme, les agences départementales de développement touristique, les offices de tourisme et les syndicats d'initiative.

- The authors of this website will in no case be held responsible for problems or accidents on the routes mentioned.
- We count on you to point out any inconsistency between this content and the field itineraries
- Please report any problems encountered on the routes (route marking problems, defective panels, pollution, conflict of uses ...) on <http://sentinelles.sportsdenature.fr>
- The sale of this sheet is authorized at the cost of printing
- Please don't litter

The Geotrek tool was funded by the European Union, the Ecrins National Park and the Mercantour National Park.

The Chemins des Parcs project is funded by the Provence-Alpes-Côte-d'Azur Region and the regional nature parks of Alpilles, Camargue, Luberon, Queyras and the Verdon.

This project was developed in partnership with the Regional Tourism Committee, the departmental tourist development agencies, and tourist offices.

www.cheminsdesparcs.fr

*Tours et détours dans les Parcs naturels régionaux
de Provence-Alpes-Côte d'Azur*

Avec le soutien de

