

PLAISIANS - MONTBRUN-LES-BAINS - Cols et villages perchés des Baronnies provençales - jour 1



Plaisians



Chemin menant au Trou de Pertus (Léo MICHELET - PNR Baronnies provençales)

Entre Mont-Ventoux et Baronnies provençales, d'un parc à l'autre, dépassez les frontières sans perdre du regard le mythique Mont-Ventoux.

Le début de cette première étape est assez facile. Le chemin est d'abord plat puis descend pendant 6 km jusqu'au village de Brantes que vous pouvez visiter. S'ensuit une bonne montée pour atteindre les crêtes du Rocher du Charles et le point culminant de cette étape. De là, vous avez une vue imprenable sur la face nord du Mont Ventoux. Le chemin redescend ensuite au village de Savoillan. La suite est une montée assez régulière jusqu'au gîte de Vergol.

Infos pratiques

Pratique : À pied

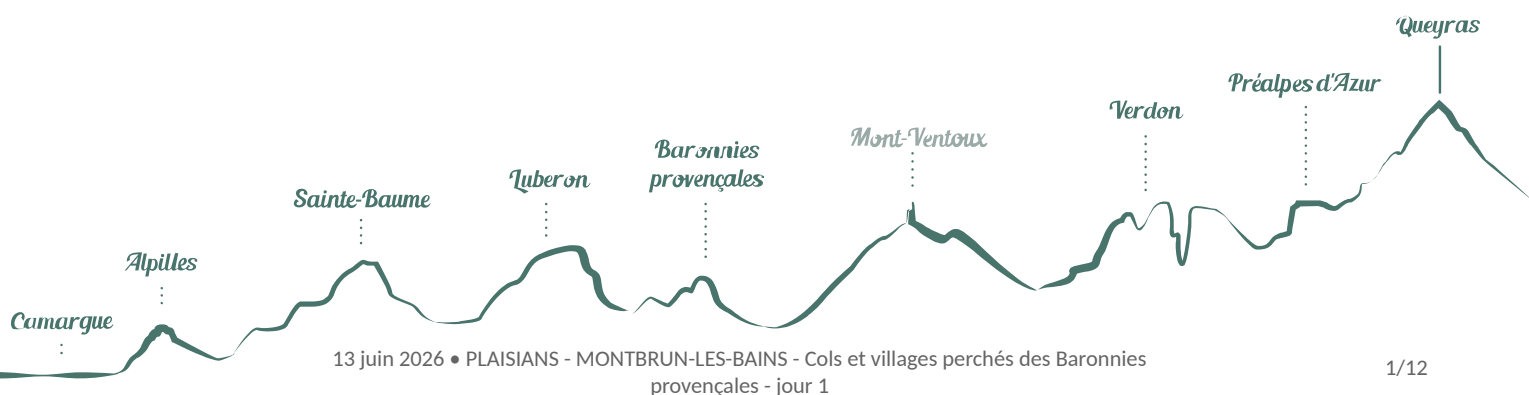
Durée : 7 h

Longueur : 18.4 km

Dénivelé positif : 770 m

Difficulté : Moyen

Type : Traversée



Itinéraire

Départ : Hameau "Les Girards", Plaisians

Arrivée : Gîte de Vergol, Montbrun-les-Bains

Balisage :  GR®

Depuis le parking, suivre la D526 sur la droite (prudence !).

1- Au croisement du col d'Aiguières, suivre les indications du GR en empruntant la piste de droite (nommée le "chemin de comment") et rester ensuite sur la gauche. Continuer pendant 1.2 km et arriver au carrefour du "Chemin de Comment" (alt. 690 m). De là, prendre la direction du "Ruisseau de Sénaris" (GR). Marcher pendant 1.5 km pour arriver au carrefour du "Ruisseau de Sénaris" (alt. 620 m). Traverser le cours d'eau puis continuer toujours tout droit sur 750 m.

2- Au carrefour du "Trou de Pertus" (alt. 670 m), descendre à droite en longeant la route goudronnée (prudence !) sur 250 m. Au premier virage en épingle, quitter la route pour suivre le sentier de gauche qui mène en sous-bois (GR) et bien rester sur la droite. Continuer pendant 450 m jusqu'à rejoindre la D41. Derrière l'oratoire St. Gens, un chemin permet d'accéder au village de Brantes, notamment en empruntant le sentier botanique.

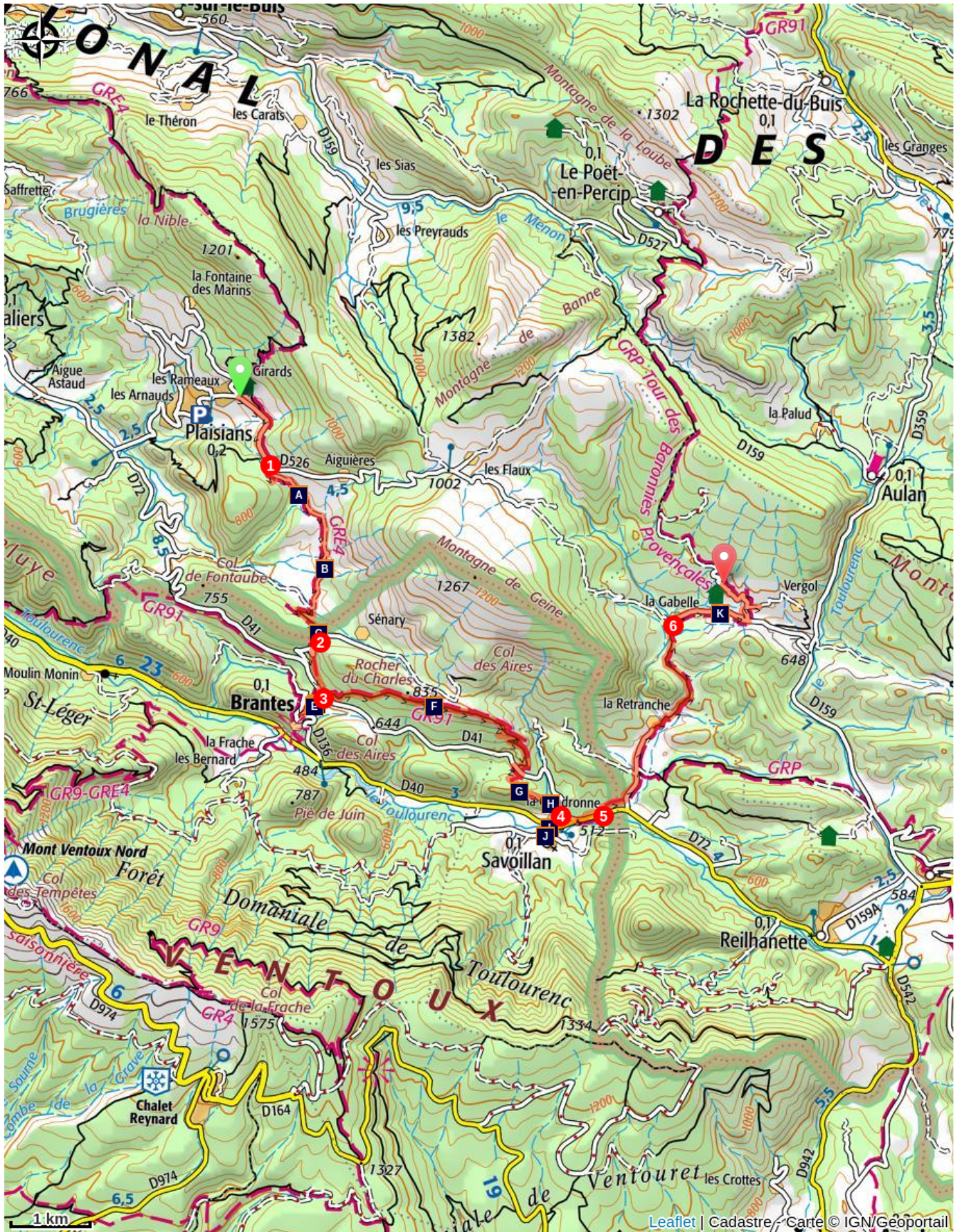
3- Au carrefour de "l'Oratoire St Gens" (alt. 608 m) suivre la direction de "Savoillan" (GR). Marcher pendant 3.5 km et retrouver la D41. La longer par la gauche pendant 150 m (prudence !) jusqu'au carrefour "Les imberts" (alt. 572 m). De là, quitter la route et prendre la direction de Savoillan (GR) pendant 1 km.

4- Au carrefour de "La Gendronne" (alt. 512 m) suivre Savoillan par la D40A (prudence !) pour visiter le village. Au pont qui traverse le Toulourenc, tourner à gauche sur la D40. Suivre cette route pendant 700 m (prudence !).

5- Au croisement situé après la pancarte Gîte de France, tourner à gauche puis prendre à droite quand la route se termine, sur le sentier qui longe le champ de lavande. Après 300 m, virer à gauche sur la route goudronnée. Au carrefour, suivre la direction du Col de l'Aiguillon St-Claude (GR). Continuer sur 600 m et au croisement emprunter le chemin de droite.


6- Au prochain croisement situé 2 km plus loin, tourner à droite et avancer pendant 1 km sur la route (prudence !). Au carrefour "Col de l'Aiguillon Saint-Claude" (alt. 742 m), suivre le Col de la Bohémienne (GR). Continuer de monter pendant 800 m pour arriver au gîte de Vergol.

Sur votre chemin...



 Spartier à tiges de jonc ou Genêt d'Espagne

(A)

 Evernia prunastri (C)

 Brantes, petit village perché (E)

 Orchis pyramidal (Anacamptis pyramidalis)

(G)

 Le Toulourenc, une rivière à préserver (I)

 Cèdre de l'Atlas (B)

 Les ruines du château féodal de Brantes (D)

 Face au Mont Ventoux (F)

 Aphyllante de Montpellier (H)

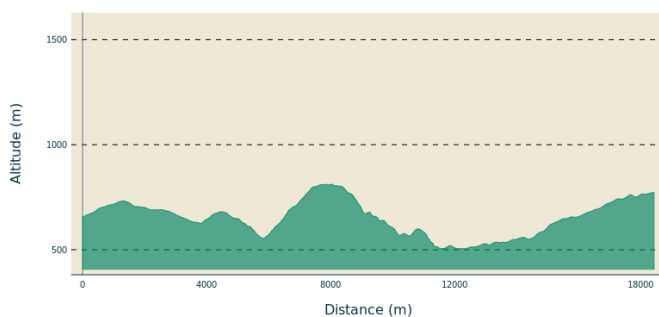
 La terre noire des Baronnie provençales (J)

Toutes les infos pratiques

⚠️ Recommandations

- Au départ, au point 2, après le point 3, 4 et 6 : traversée de route départementale, prudence !
- RESPECTER LA TRANQUILLITE du lieu où on se promène, [éviter de crier](#) et ne pas utiliser d'instruments ou d'appareils sonores (radio, etc.), par respect pour les autres usagers mais aussi pour la [quiétude de la faune](#), notamment en périodes de reproduction et d'hivernage où les animaux sont beaucoup plus vulnérables.
- Éviter de cueillir les plantes sauvages : certaines d'entre elles sont [protégées](#).
- Une partie de l'itinéraire est fortement [exposée au soleil](#), prendre l'équipement nécessaire (eau, casquette, crème solaire, ...) pour les chaudes journées d'été. Privilégier un [départ tôt le matin](#) pour éviter les heures chaudes de la journée.
- RISQUE INCENDIE. Le feu est l'ennemi de la forêt... et du randonneur ! [Ne pas fumer](#) en forêt et [ne pas allumer de feu](#), d'autant que quelle que soit la saison, c'est [interdit](#) ! Et en période estivale, avant de partir en balade, se renseigner sur les [conditions et réglementations d'accès aux massifs forestiers](#).

Profil altimétrique



Altitude min 505 m
Altitude max 812 m

Accès routier

Depuis Vaison-la-Romaine (25 km), prendre la D938 puis la D5.

Parking conseillé

Se garer sur le bord droit de la route, au niveau du croisement entre la D526 et le chemin des Girards, en contrebas du hameau

Lieux de renseignements

Maison du Parc naturel régional des Baronnies provençales



575 Route de Nyons - La plaine du Pont, 26510 Sahune

smbp@baronnies-provencales.fr

Tel : +33 (0)4 75 26 79 05

<http://www.baronnies-provencales.fr/>

OT Baronnies en Drôme Provençale - Buis-les-Baronnies

26 Boulevard Clémenceau, 26170 Buis-les-Baronnies

buis@baronnies-tourisme.com

Tel : +33 (0)4 75 28 04 59

<http://www.baronnies-tourisme.com>

OT Baronnies en Drôme Provençale - Montbrun-les-bains

montbrun@baronnies-tourisme.com

Tel : +33 (0)4 75 28 82 49

<http://www.baronnies-tourisme.com>

Sur votre chemin...



Spartier à tiges de jonc ou Genêt d'Espagne (A)

Ce genêt est un arbrisseau de la famille des *Fabaceae*, pouvant atteindre 1 à 3 m de hauteur. À l'extrémité de ses tiges apparaissent, du printemps à l'été, de belles fleurs jaunes et odorantes. Cette espèce est connue pour ses propriétés médicinales, notamment diurétiques et anti-inflammatoires. Elle peut aussi être utilisée comme fourrage ou dans le textile. Mais attention : ce genêt est très toxique !

Crédit photo : ©Léo Michelet - PNR Baronnies provençales



Cèdre de l'Atlas (B)

Le Cèdre de l'Atlas (*Cedrus atlantica*) est un conifère originaire des montagnes de l'Atlas, en Afrique du Nord. Il a été introduit dans le sud de la France dès 1860 pour participer aux reboisements. Facilement reconnaissable à ses longues branches tombantes et à ses aiguilles aux reflets bleutés, il ne passe pas inaperçu. Une légende raconte qu'il symbolise l'immortalité : le parfum de son bois, qui éloignait insectes et vers des tombeaux, lui aurait valu le surnom de "vie des morts".

Crédit photo : ©Léo Michelet - PNR Baronnies provençales



Evernia prunastri (C)

L'*Evernia prunastri* est une espèce de lichen. Pour rappel, les lichens résultent d'une symbiose entre un champignon et une algue. Ils poussent sur d'autres plantes sans jamais les parasiter. Très sensibles à la pollution, ce sont de précieux indicateurs de la qualité de l'air. L'*Evernia* est particulièrement commune dans les zones humides, ventées et bien exposées à la lumière. Dans l'Égypte antique, on s'en servait pour parfumer le pain ou en faciliter la levée. Aujourd'hui, elle est utilisée en parfumerie, pour les teintures naturelles, et en médecine traditionnelle, notamment contre les troubles respiratoires et intestinaux.

Crédit photo : ©Léo Michelet - PNR Baronnies provençales



Les ruines du château féodal de Brantes (D)

Les ruines situées au-dessus du village sont les vestiges de l'ancien château féodal. La famille des Baux, seigneurs de Brantes entre le XIIIe et XIVE s. serait à l'origine de la fortification du château. En 1357, le Pape Innocent VI ordonne que tous les villages du Comtat Venaissin soient fortifiés. Aujourd'hui, il ne reste plus que quelques murs d'enceintes, deux tours, un puits et une voûte. Grâce à des dons, le site a pu être consolidé et sécurisé. Il accueille des expositions sur l'histoire médiévale.


Crédit photo : ©Léo Michelet - PNR Baronnies provençales



Brantes, petit village perché (E)

Accroché à flanc de montagne, face au Mont Ventoux, Brantes domine la vallée dans un décor spectaculaire. Son nom viendrait du mot "Brantulas" ("la branlante"), en référence à l'instabilité des couches calcaires de la montagne toute proche. Aux XIIe et XIIIe s., le village était un point de passage stratégique entre Mollans et Montbrun, reliant la vallée de l'Ouvèze à celle du Toulourenc. Aujourd'hui encore, son économie repose principalement sur l'élevage de chèvres, la fabrication de fromage et l'artisanat local. Flâner dans ses ruelles pavées et ses passages voûtés est un vrai plaisir.

Crédit photo : ©Léo Michelet - PNR Baronnies provençales



Face au Mont Ventoux (F)

Avec ses 1909 m d'altitude et sa silhouette imposante, le Mont Ventoux domine le sud-ouest du massif des Baronnies provençales. Il marque la frontière naturelle entre la Drôme et le Vaucluse. Son nom viendrait du latin "vin" ("hauteur") et "tur" ("distance"), soit "la montagne que l'on voit de loin". La première ascension connue remonterait à 1336, par le poète Pétrarque. Aujourd'hui, d'anciennes drailles tracées par les bergers servent de sentiers de randonnée, notamment pour les itinéraires de GR®.

Crédit photo : ©Léo Michelet - PNR Baronnies provençales



Orchis pyramidal (*Anacamptis pyramidalis*) (G)

L'Orchis pyramidal (*Anacamptis pyramidalis*) est une orchidée présente principalement en Europe centrale et méridionale. Elle affectionne les sols calcaires, les pelouses et les prairies sèches bien exposées au soleil. Son nom vient de la forme pyramidale de son inflorescence : les fleurs s'épanouissent en effet de bas en haut, entre mai et juillet. Cette plante mesure entre 20 et 50 cm. Elle possède des feuilles vertes en forme de fer de lance, et ses petites fleurs, largement ouvertes, vont du rose clair au rose violacé.

Crédit photo : ©Léo Michelet - PNR Baronnies provençales



Aphyllante de Montpellier (H)

L'Aphyllante de Montpellier (*Aphyllanthes monspeliensis*), aussi appelée Barjavou, est une plante typique de la garrigue méditerranéenne. Son nom grec signifie littéralement "fleur sans feuille" ("a" = "privatif", "phyllon" = "feuille", "anthos" = "fleur"), ce qui reflète bien son apparence : de nombreuses tiges dressées en touffes, au sommet desquelles s'épanouissent des fleurs bleues, de mai à août.

Malgré l'absence apparente de feuilles, cette plante est une ressource précieuse pour le pâturage, très appréciée des troupeaux ovins, notamment en hiver.

Crédit photo : ©Léo Michelet - PNR Baronnies provençales



Le Toulourenc, une rivière à préserver (I)

De régime torrentiel et long de 39 km, le Toulourenc prend sa source dans la commune d'Aulan et se jette dans l'Ouvèze à Entrechaux. Cette rivière fait l'objet d'une forte fréquentation, qui peut entraîner une dégradation progressive de sa qualité (piétinement des berges, barrages, déchets, etc.).

Le Toulourenc est un habitat important pour plusieurs espèces de poissons, notamment la Truite fario (*Salmo trutta*) et le Barbeau méridional (*Barbus meridionalis*), ce dernier étant une espèce considérée en danger dans la région Auvergne-Rhône-Alpes.

Crédit photo : ©Léo Michelet - PNR Baronnies provençales



La terre noire des Baronnies provençales (J)

Les marnes sculptent le paysage en dunes de roches sèches aux pentes arides. Témoins du Crétacé inférieur, il y a environ 135 millions d'années, ces marnes du Valanginien sont principalement composées de calcaire, sable et argile, ce qui leur donne un aspect friable quand elles sont sèches. Teintées de gris ou de jaune, elles rappellent une époque où l'océan recouvrait les Baronnies provençales, alors une vaste fosse marine appelée bassin Vocontien.

Crédit photo : ©Léo Michelet - PNR Baronnies provençales



- En aucun cas les auteurs des contenus de ce site ne sauraient être tenus pour responsables de problèmes ou d'accidents sur les itinéraires cités.
- Cependant, nous comptons sur vous pour signaler toutes contradictions importantes entre cette fiche et le terrain.
- Pensez également à signaler les éventuels problèmes rencontrés pendant votre balade sur <http://sentinelles.sportsdenature.fr> (erreur de balisage, panneau défectueux, pollution, conflit d'usages...).
- La vente de cette fiche est autorisée au coût d'impression.
- Ne pas jeter dans la nature.

L'outil Geotrek a été financé par l'Union européenne, le Parc national des Ecrins et le Parc national du Mercantour.

Le projet Chemins des Parcs est financé par la Région Provence-Alpes-Côte-d'Azur et les Parcs naturels régionaux des Alpilles, de Camargue, du Luberon, du Queyras et du Verdon.

Ce projet partenarial rassemble également le Comité Régional du Tourisme, les agences départementales de développement touristique, les offices de tourisme et les syndicats d'initiative.

- The authors of this website will in no case be held responsible for problems or accidents on the routes mentioned.
- We count on you to point out any inconsistency between this content and the field itineraries
- Please report any problems encountered on the routes (route marking problems, defective panels, pollution, conflict of uses ...) on <http://sentinelles.sportsdenature.fr>
- The sale of this sheet is authorized at the cost of printing
- Please don't litter

The Geotrek tool was funded by the European Union, the Ecrins National Park and the Mercantour National Park.

The Chemins des Parcs project is funded by the Provence-Alpes-Côte-d'Azur Region and the regional nature parks of Alpilles, Camargue, Luberon, Queyras and the Verdon.

This project was developed in partnership with the Regional Tourism Committee, the departmental tourist development agencies, and tourist offices.

www.cheminsdesparcs.fr

*Tours et détours dans les Parcs naturels régionaux
de Provence-Alpes-Côte d'Azur*

Avec le soutien de

