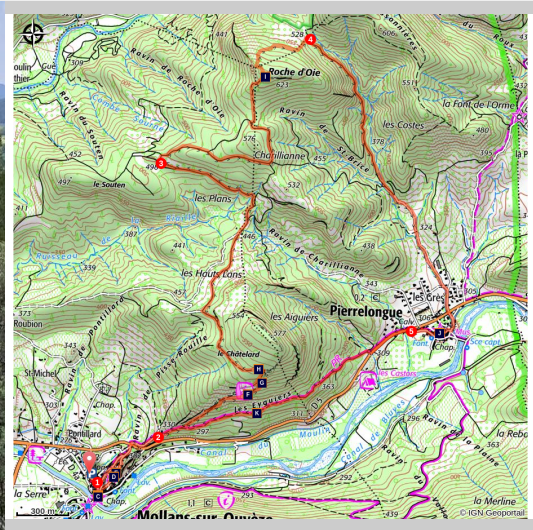


MOLLANS-SUR-OUVEZE - Baume des Eyguiers

Mollans-sur-Ouvèze



Village de Mollans-sur-Ouvèze (Léo MICHELET - PNR Baronnies provençales)

Des monuments historiques et des paysages naturels saisissants. Voilà ce qui vous attend en découvrant les villages et en prenant de l'altitude.

« En traversant les villages de Mollans-sur-Ouvèze et de Pierrelongue, on découvre un patrimoine culturel historique assez exceptionnel. Le patrimoine naturel y est également remarquable avec la baume des Eyguiers et les différents panoramas qu'offre le sommet de Roche d'Oie. Lors de journées ensoleillées, il est possible d'observer la face nord du Mont-Ventoux. Pendant la descente menant à Pierrelongue, j'ai même eu la chance d'apercevoir une biche. » Léo MICHELET, stagiaire au Pnr des Baronnies provençales.

Infos pratiques

Pratique : À PIED

Durée : 4 h 15

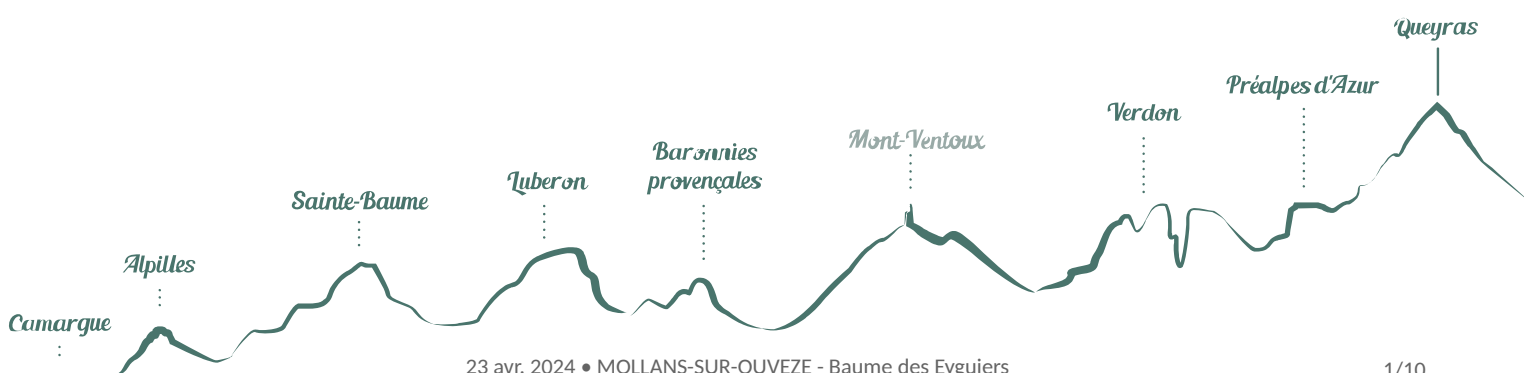
Longueur : 10.4 km

Dénivelé positif : 498 m

Difficulté : Moyen

Type : Boucle

Thèmes : Patrimoine et histoire



Itinéraire

Départ : Parking de la mairie, Mollans-sur-Ouvèze

Arrivée : Mollans-sur-Ouvèze

Balisage :  PR

Au bout du parking, prendre à droite sur la rue Porte Major.

1- Continuer pendant 100 m jusqu'à arriver sur la Place Banche de Cour. Opérer un demi-tour sur 30 m et virer à droite pour emprunter la Grande Rue sur 10 m puis prendre la Rue d'Escale à droite pendant 60 m. Bien rester sur le chemin de droite pour tomber sur la Rue du Château. Continuer toujours tout droit pour arriver au bord de la D5. Traverser la route (prudence !) et emprunter le chemin de la Rouveirette. Après 170 m, prendre le chemin de droite (PR).

2- Marcher pendant 200 m et emprunter le sentier qui monte sur la gauche (PR). Au croisement 600 m plus loin, suivre le chemin de gauche (PR) pour arriver sur les baumes. Emprunter le passage étroit et suivre les indications PR. Au croisement, emprunter le sentier de gauche pour arriver sur un chemin caillouteux et virer à gauche. Descendre sur 100 m et tourner à droite (PR). Arriver au niveau d'une cabane, continuer tout droit en marchant sur 900 m.

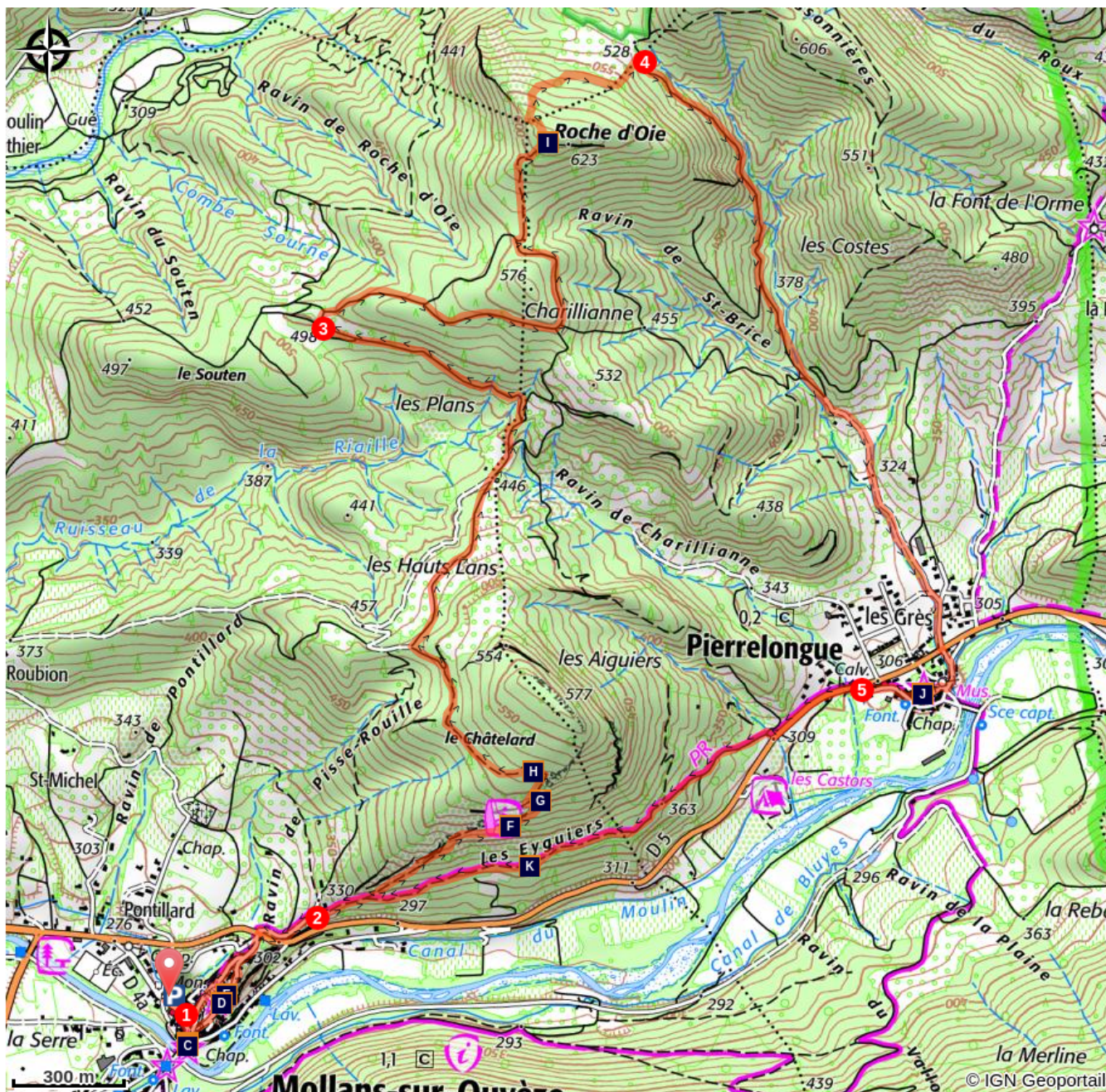
3- A l'embranchement, emprunter le chemin en terre à droite. Au prochain croisement, continuer tout droit et au suivant prendre le chemin de gauche qui monte. Suivre les indications PR pour qu'aux prochains carrefours virer respectivement à droite et de nouveau à droite. Une fois arrivé au sommet, tourner sur le chemin de gauche (passage plus raide !) qui descend et longer un verger pour tomber sur un chemin caillouteux (passage plus raide à un moment de la descente).







4- Descendre sur ce chemin pendant 2 km. Traverser la D5 (prudence !), et continuer tout droit pour ensuite suivre la rue Dominique de Parpaille. Au niveau de la place du Soustet, il est possible de se rendre au pied de la chapelle Notre-Dame de Consolation, en empruntant la montée Pascaly (40 m). Marcher 30 m sur la rue des Auvergnats et au niveau de la place de la Fontaine suivre la rue du Relais de Poste jusqu'à la D5.

5- Traverser de nouveau la D5 (prudence !), et la longer sur 280 m. Au croisement, suivre le chemin de droite (PR) et rester sur le chemin principal pendant un peu plus d'1 km. Suivre le chemin pris à l'aller, franchir la D5 (prudence !) et revenir par la Grande Rue et rue du Barry.

1- Poursuivre tout droit et revenir au parking en suivant en sens inverse le cheminement emprunté au départ.

Sur votre chemin...



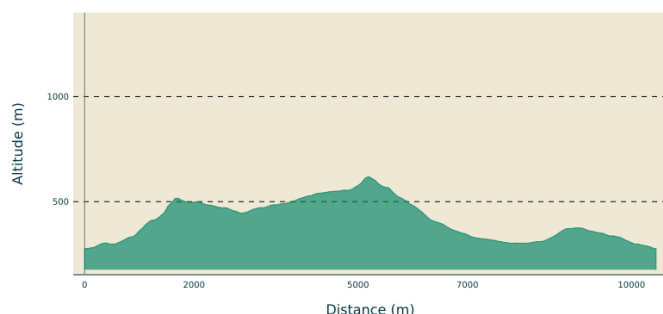
- | | |
|--|---|
|  Chapelle Notre-Dame de la Compassion (A) |  Le pont sur l'Ouvèze (B) |
|  La tour de l'horloge et son beffroi (C) |  Eglise Saint Marcel (D) |
|  Les châteaux de Mollans (E) |  Le Châtelard, oppidum gaulois (F) |
|  Baume des Eyguiers (G) |  Mollans, un terroir agricole ancien (H) |
|  Roche d'Oie (I) |  Chapelle Notre-Dame de la Consolation (J) |
|  Mollans, la belle endormie (K) | |

Toutes les infos pratiques

⚠️ Recommandations

- Après le point 1, 4 et 5 : traversée de route départementale, prudence !
- Après le point 2 : passage étroit.
- Après le point 3 : descente assez raide à deux endroits.
- RESPECTER LA TRANQUILLITE du lieu où on se promène, [éviter de crier](#) et ne pas utiliser d'instruments ou d'appareils sonores (radio, etc.), par respect pour les autres usagers mais aussi pour la [quiétude de la faune](#), notamment en périodes de reproduction et d'hivernage où les animaux sont beaucoup plus vulnérables.
- Éviter de cueillir les plantes sauvages : certaines d'entre elles sont [protégées](#).
- Le chemin passe à proximité de cultures qui sont des [propriétés privées](#), merci de ne rien cueillir dans les champs (lavandes, fruits, etc ...).
- Une partie de l'itinéraire est fortement [exposée au soleil](#), prendre l'équipement nécessaire (eau, casquette, crème solaire, ...) pour les chaudes journées d'été. Privilégier un [départ tôt le matin](#) pour éviter les heures chaudes de la journée.
- RISQUE INCENDIE. Le feu est l'ennemi de la forêt... et du randonneur ! [Ne pas fumer](#) en forêt et [ne pas allumer de feu](#), d'autant que quelle que soit la saison, c'est [interdit](#) ! Et en période estivale, avant de partir en balade, se renseigner sur les [conditions et réglementations d'accès aux massifs forestiers](#).

Profil altimétrique



Altitude min 276 m
Altitude max 618 m

Accès routier

Depuis Buis-les-Baronnies (9 km), prendre la D5 jusqu'au parking.

Depuis Vaison-la-Romaine (14 km), prendre la D938, D54, D13 puis D5 jusqu'au parking.

Parking conseillé

Parking de la maire, Mollans-sur-Ouvèze

Lieux de renseignements

Maison du Parc naturel régional des Baronnies provençales



575 Route de Nyons - La plaine du Pont, 26510 Sahune

smbp@baronnies-provencales.fr

Tel : +33 (0)4 75 26 79 05

<http://www.baronnies-provencales.fr/>

OTI Vaison Ventoux provence - Entrechaux

305, Avenue des Princes d'Orange, 84340 Entrechaux

entrechaux@vaison-ventoux-tourisme.com

Tel : +33 (0)4 90 12 89 94

<http://www.vaison-ventoux-tourisme.com>

OTI Vaison Ventoux provence - Vaison-la-Romaine

Avenue du Général de Gaulle, 84110 Vaison-la-Romaine

contact@vaison-ventoux-tourisme.com

Tel : +33 (0)4 90 36 02 11

<http://www.vaison-ventoux-tourisme.com>

Sur votre chemin...



Chapelle Notre-Dame de la Compassion (A)

Cette chapelle correspond à un ancien lieu de dévotion. Une croix en bois, datée de la période médiévale, fut remplacée, en 1720, par un oratoire destiné à remercier la Vierge pour avoir protégé le village contre la peste, puis, en 1729, par une petite chapelle. L'édifice actuel, de forme semi-circulaire, date de 1851 et fut construit en encorbellement au-dessus de la rivière. Elle a été restaurée dans les années 1950 et en 1977, avant d'être inscrite au titre des monuments historiques en 1978.

Crédit photo : Léo MICHELET - PNR Baronnies provençales



Le pont sur l'Ouvèze (B)

Ce pont, qui a une seule arche de plus de 20 mètres d'ouverture, est daté de la première moitié du XV^e s., comme celui de Nyons. La culée en rive gauche était protégée par une tour et un pont-levis qui ont disparu et qui contrôlaient la route du Comtat Venaissin. En 1851, il fut aplani et élargi. Son parapet fut remplacé par l'actuelle grille. En 1906, la culée en rive gauche est en partie remplacée par une passerelle en métal qui doit laisser l'accès au train qui relie le Buis à Orange.

Crédit photo : Léo MICHELET - PNR Baronnies provençales



La tour de l'horloge et son beffroi (C)

Cette tour, dont la partie ronde est médiévale et la tour supérieure carrée est datée de 1720, commandait l'entrée du bourg avec une autre tour ronde, aujourd'hui disparue. A elles deux, elles encadraient la porte « de pont », fermée par des grilles et des vantaux en bois. Au nord, en rive droite de l'Ouvèze, se trouve un quartier qui était le cœur du village médiéval avec la cour de justice, l'église paroissiale, un lieu de marché et de nombreuses échoppes de marchands.

Crédit photo : Léo MICHELET - PNR Baronnies provençales



Eglise Saint Marcel (D)

Cette église, construite au centre du village entre 1787 et 1793, est monument historique depuis 1978. Elle a remplacé l'ancienne église Notre Dame de la Lauze, consacrée en 1636 alors trop petite. A l'intérieur, le chœur et les chapelles sont décorés de fresques en trompe-l'œil datant des années 1810-1840. Le maître-autel en marbre provient de la collégiale de Villeneuve-Lès-Avignon. Derrière celui-ci, se trouve une sculpture qui représente Saint-Michel combattant le Dragon.

Crédit photo : Léo MICHELET - PNR Baronnies provençales



Les châteaux de Mollans (E)

Les premières fortifications de Mollans datent du début du XIe s., mais elles ont été largement remaniées depuis. Le château était divisé en deux ensembles : un fort inférieur dont il ne subsiste qu'une échauguette et un fort supérieur dont le donjon, restauré, est le témoin le plus visible. Situé sur un éperon de la falaise orientale du village, il protégeait le village et contrôlait la vallée. Le donjon datant du XIIIe s. mesure environ 15 m de côté et 20 m de haut.

Crédit photo : Léo MICHELET - PNR Baronnies provençales



Le Châtelard, oppidum gaulois (F)

La colline du Châtelard, aujourd'hui recouverte d'une forêt de chênes verts, a été occupée dès le Néolithique et jusqu'à la période gallo-romaine. Les traces d'occupation les plus importantes datent de l'Âge du fer (- 800 / - 121 avant J.-C.). Elles correspondent aux vestiges d'un oppidum gaulois. Ce site perché a en effet été fortifié grâce à plusieurs murs dont il reste des traces sur plus de 260 mètres de long. Ils encadrent le sommet du plateau, qui est protégé par la falaise à l'est.

Crédit photo : Léo MICHELET - PNR Baronnies provençales



Baume des Eyguiers (G)

Le terme de « baume » désigne une cavité d'origine naturelle formée par le détachement d'un bloc créant ainsi un abri, mais aussi une barre rocheuse. La Baume des Eyguiers est ainsi agrémentée de plusieurs cavités, aux dimensions impressionnantes d'où on découvre un beau panorama sur le Ventoux et la vallée de l'Ouvèze. Elles furent occupées dès le néolithique et à l'époque romaine. Des voies d'escalade, d'une difficulté redoutable, y ont été ouvertes il y a une dizaine d'années.


Crédit photo : Léo MICHELET - PNR Baronnies provençales



Mollans, un terroir agricole ancien (H)

Le territoire de Mollans-sur-Ouvèze couvre 20 km² dont 40 % est couvert de forêts et plus de 44 % par des cultures qui lui confèrent l'allure d'un vaste jardin. On y retrouve les cultures propres aux communes du piémont des Baronnies : arboriculture (abricotiers, oliviers), viticulture, plantes aromatiques. La plaine de l'Ouvèze a été aménagée par un réseau dense de canaux qui a permis d'y développer un maraîchage florissant, marqué, entre autre, par le fameux « coco de Mollans ».

Crédit photo : Léo MICHELET - PNR Baronnies provençales



Roche d'Oie (I)

Le sommet, appelé "Roche d'Oie", est une mauvaise compréhension d'un nom de lieu plus ancien, « Rochedoÿ ». Ce nom est à rapprocher d'un autre, le « bois d'Aye » qui désigne une butte située entre Propiac et Mérindol. Ce sommet (623 m), terminé par une barre rocheuse à l'ouest offre des panoramas sur la montagne de Bluye et le Mont-Ventoux au sud, sur la vallée de l'Ouvèze à l'ouest, et les sommets de Baume Noire, Milmandre et Linseuil au nord.

Crédit photo : Léo MICHELET - PNR Baronnies provençales



Chapelle Notre-Dame de la Consolation (J)

La chapelle, construite de 1895 à 1906 à l'initiative de l'abbé Jules Joseph Pascaly, impressionne les visiteurs. Elle occupe le sommet d'une dalle de calcaire barrémien, portée à la verticale le long d'une faille coulissante. Le sommet était occupé au Moyen Age par un château. En haut de l'escalier monumental de 75 marches, une statue en bronze réalisée par la duchesse d'Uzès domine la terrasse et le village. Dans la chapelle, on peut y découvrir un petit musée d'art sacré local.

Crédit photo : Léo MICHELET - PNR Baronnies provençales



Mollans, la belle endormie (K)

Cette falaise aux couleurs vives dominant le village est longtemps restée dans l'ombre du site d'escalade de Saint-léger-du-Ventoux. En effet, deux grands noms de l'escalade, Lynn Hill et Bruno Clément, y avaient équipé deux voies en 1995, mais cela n'avait pas suscité d'intérêt avant 2011, où de nouvelles voies furent créées. Abritant parmi les voies les plus difficiles, ce site est aujourd'hui connu internationalement par les grimpeurs. Très ensoleillé, la pratique de l'escalade y est idéale en hiver.

Crédit photo : Kim CHAPUIS - PNR Baronnies provençales



- En aucun cas les auteurs des contenus de ce site ne sauraient être tenus pour responsables de problèmes ou d'accidents sur les itinéraires cités.
- Cependant, nous comptons sur vous pour signaler toutes contradictions importantes entre cette fiche et le terrain.
- Pensez également à signaler les éventuels problèmes rencontrés pendant votre balade sur <http://sentinelles.sportsdenature.fr> (erreur de balisage, panneau défectueux, pollution, conflit d'usages...).
- La vente de cette fiche est autorisée au coût d'impression.
- Ne pas jeter dans la nature.

L'outil Geotrek a été financé par l'Union européenne, le Parc national des Ecrins et le Parc national du Mercantour.

Le projet Chemins des Parcs est financé par la Région Provence-Alpes-Côte-d'Azur et les Parcs naturels régionaux des Alpilles, de Camargue, du Luberon, du Queyras et du Verdon.

Ce projet partenarial rassemble également le Comité Régional du Tourisme, les agences départementales de développement touristique, les offices de tourisme et les syndicats d'initiative.

- The authors of this website will in no case be held responsible for problems or accidents on the routes mentioned.
- We count on you to point out any inconsistency between this content and the field itineraries
- Please report any problems encountered on the routes (route marking problems, defective panels, pollution, conflict of uses ...) on <http://sentinelles.sportsdenature.fr>
- The sale of this sheet is authorized at the cost of printing
- Please don't litter

The Geotrek tool was funded by the European Union, the Ecrins National Park and the Mercantour National Park.

The Chemins des Parcs project is funded by the Provence-Alpes-Côte-d'Azur Region and the regional nature parks of Alpilles, Camargue, Luberon, Queyras and the Verdon.

This project was developed in partnership with the Regional Tourism Committee, the departmental tourist development agencies, and tourist offices.

www.cheminsdesparcs.fr

*Tours et détours dans les Parcs naturels régionaux
de Provence-Alpes-Côte d'Azur*

Avec le soutien de

