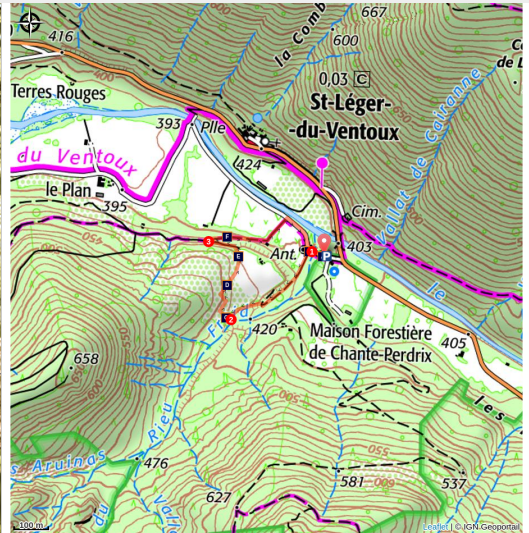


ST-LEGER-DU-VENTOUX - Sentier botanique de soleil et d'eau



Saint-Léger-du-Ventoux



(©D. Rosso)

Du ruisseau à la garrigue : ce sentier vous propose de découvrir les plantes qui aiment les lieux frais et humides en suivant le Rieu froid.

« J'ai fait cette balade avec mes enfants et ils ont adoré ». « J'ai vu plein de chênes verts comme chez mamie Ly et aussi des fougères comme chez papi et ce soir on va coller les photos dans mon cahier de vie ». Famille Brun, promeneurs.

Infos pratiques

Pratique : À PIED

Durée : 1 h 30

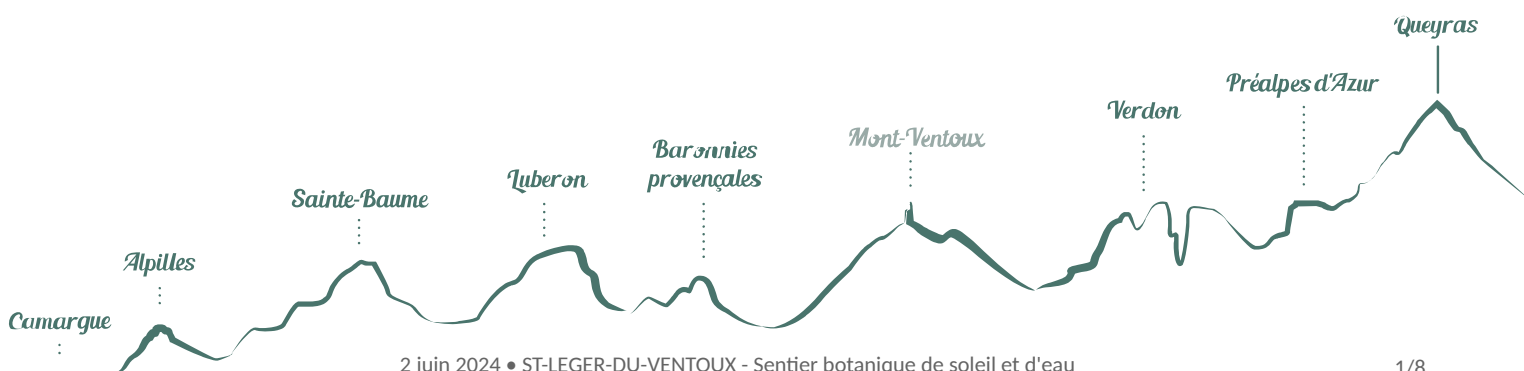
Longueur : 1.2 km

Dénivelé positif : 54 m

Difficulté : Très facile

Type : Boucle

Thèmes : Faune



Itinéraire

Départ : Parking Maison forestière Chanteperdrix, St-Léger-du-Ventoux

Arrivée : St-Léger-du-Ventoux

Balisage :  GRP®  Non balisé

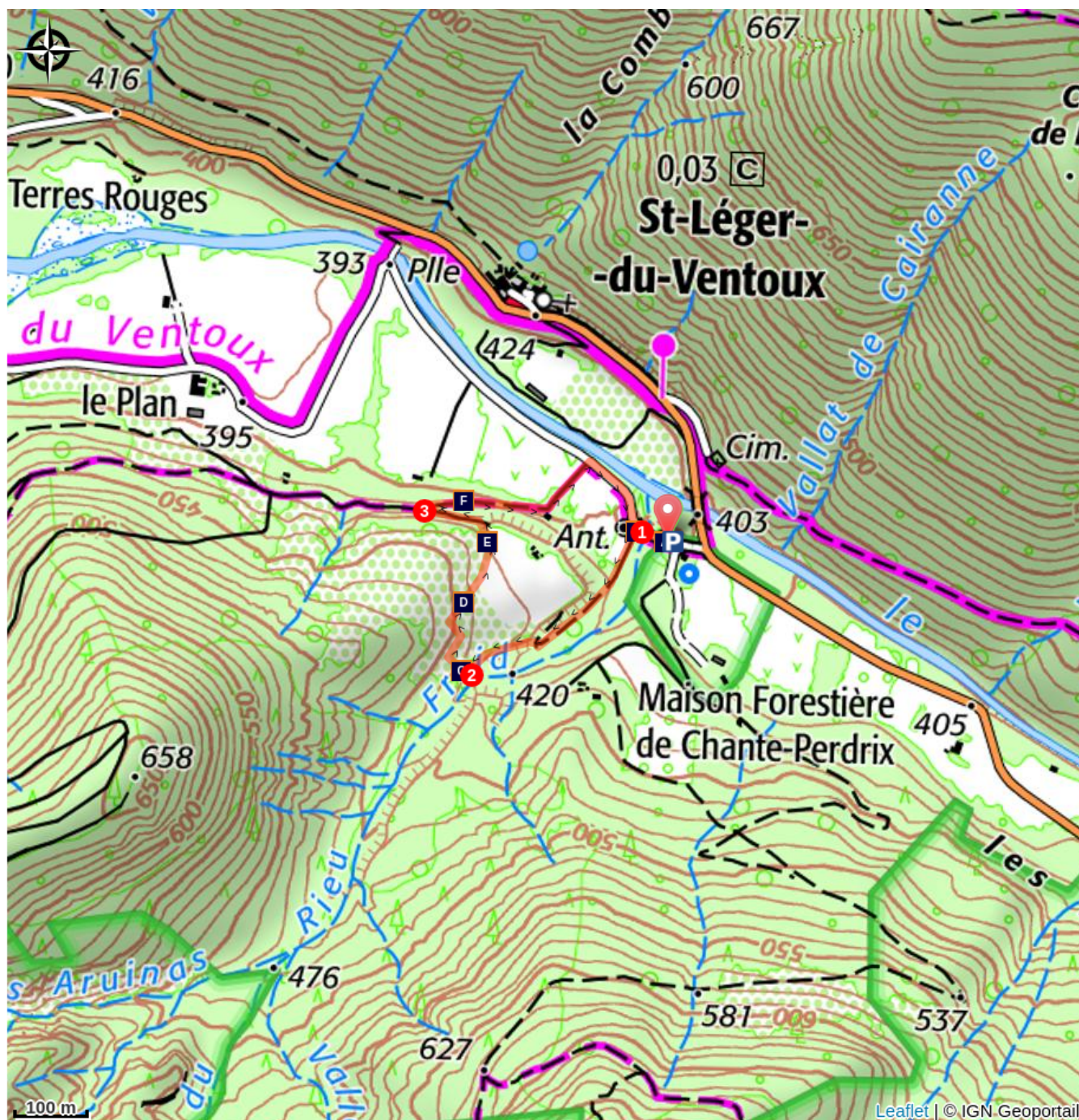
Du parking, emprunter la route en impasse sur 150m.


1- Prendre à gauche le chemin qui se dirige vers la forêt.


2- En haut du chemin blanc grimper à droite dans la forêt. Longer la prairie sur la gauche puis redescendre sur le chemin.

3 - Bifurquer à droite dans la descente, continuer tout droit sur le sentier puis tourner à droite sur la route direction le parking.

Sur votre chemin...



 Le Jardin Singulier (A)

 Aphyllanthe de Montpellier (C)

 Le Griau (E)

 Baguenaudier « arbre à vessie » (B)

 Le fruit du cornouiller mâle (D)

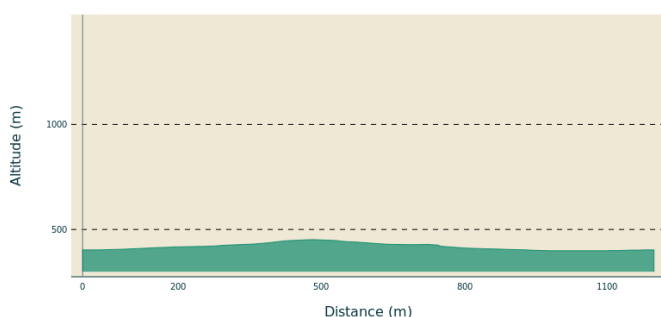
 Le village de Saint-Léger-du-Ventoux (F)

Toutes les infos pratiques

Recommandations

- En période de chasse, portez une tenue de couleur vive, signalez-vous et respectez la signalétique disposée par les chasseurs.
- Si vous croisez un troupeau, contournez-le et respectez les règles de prudence vis-à-vis des chiens de protection.
- L'accès aux massifs forestiers est réglementé en période estivale (juin à septembre). Pour connaître le niveau de risque incendie du jour, composez le +33 (0)4 28 31 77 11 ou rendez-vous sur <https://www.risque-prevention-incendie.fr/vaucluse/>

Profil altimétrique



Altitude min 399 m
Altitude max 452 m

Accès routier

Depuis St-Léger-du-Ventoux, emprunter la D40 vers Sault, après le pont prendre à droite sur le parking.

Parking conseillé

Parking Maison forestière Chanteperdrix, St-Léger-du-Ventoux

Lieux de renseignements

OTI Ventoux provence - Malaucène

3, place de la mairie, 84340 Malaucène

malaucene@ventouxprovence.fr

Tel : +33 (0)4 90 65 22 59

<http://www.ventouxprovence.fr>



Sur votre chemin...



Le Jardin Singulier (A)

Ce petit coin insolite est un lieu de culture, d'échanges et de découverte de la nature. Vous y trouverez une librairie, des animations, un accueil pour les grimpeurs, une restauration, des départs de randonnées ou de sentiers thématiques ou encore des installations artistiques... Vous êtes curieux, allez y faire un tour et vous ne serez pas déçus.

Crédit photo : Ivana Caffa



Baguenaudier « arbre à vessie » (B)

Ces fruits nommés "baguenaudes", se caractérise par des gousses bruns rougeâtres qui enflent à maturité et deviennent translucides. D'où le nom populaire d'Arbre à vessies. On le retrouve régulièrement dans les garrigues méditerranéennes mais rarement en grand nombre.



Aphyllanthe de Montpellier (C)

Pourquoi « de Montpellier » alors qu'elle se trouve au pied du Ventoux ? Comme pour de nombreuses plantes, c'est un clin d'œil à l'histoire. En l'occurrence, cela vient de l'attrance qu'exerçait la ville sur les premiers botanistes du 16ème siècle. Ils ont été les initiateurs de la nomenclature botanique alors lorsqu'ils trouvaient une plante inconnue ils la nommaient « de Montpellier ». Pourquoi « Aphyllante » ? Tout simplement parce qu'elle n'a pas de feuille ("a" privatif et "phyllon" signifie feuille en grec).



Le fruit du cornouiller mâle (D)

Les fruits du cornouiller mâle font partie des meilleurs fruits sauvages comestibles lorsqu'ils sont bien murs (rouges et mous, entre septembre et octobre). Ils contiennent de la vitamine C, des acides organiques, des sucres, de la pectine et sont donc excellents ingrédients pour la confection de gelée et de confiture.

Crédit photo : Chloé Giboin



Le Griaue (E)

La montagne en forme de haut de soucoupe volante s'appelle le Griaue. Elle semble être au fond de la vallée du Toulourenc, encadrée par les pentes du Mont Ventoux à droite et de la montagne de Bluye à sa gauche. Elle culmine à 1019m d'altitude et se situe sur la commune de Reilhanette (26).

Crédit photo : Chloé Giboin



Le village de Saint-Léger-du-Ventoux (F)

Ce petit village de moins de 40 habitants est perché face au géant de Provence sur la montagne de Bluye, cette position peu favorable lui confère malgré tout le classement du village le plus ensoleillé de la vallée du Toulourenc. Ses habitants sont nommés les Saint-Liégeois et Saint-Liégeoise.

Crédit photo : Chloé Giboin



- En aucun cas les auteurs des contenus de ce site ne sauraient être tenus pour responsables de problèmes ou d'accidents sur les itinéraires cités.
- Cependant, nous comptons sur vous pour signaler toutes contradictions importantes entre cette fiche et le terrain.
- Pensez également à signaler les éventuels problèmes rencontrés pendant votre balade sur <http://sentinelles.sportsdenature.fr> (erreur de balisage, panneau défectueux, pollution, conflit d'usages...).
- La vente de cette fiche est autorisée au coût d'impression.
- Ne pas jeter dans la nature.

L'outil Geotrek a été financé par l'Union européenne, le Parc national des Ecrins et le Parc national du Mercantour.

Le projet Chemins des Parcs est financé par la Région Provence-Alpes-Côte-d'Azur et les Parcs naturels régionaux des Alpilles, de Camargue, du Luberon, du Queyras et du Verdon.

Ce projet partenarial rassemble également le Comité Régional du Tourisme, les agences départementales de développement touristique, les offices de tourisme et les syndicats d'initiative.

- The authors of this website will in no case be held responsible for problems or accidents on the routes mentioned.
- We count on you to point out any inconsistency between this content and the field itineraries
- Please report any problems encountered on the routes (route marking problems, defective panels, pollution, conflict of uses ...) on <http://sentinelles.sportsdenature.fr>
- The sale of this sheet is authorized at the cost of printing
- Please don't litter

The Geotrek tool was funded by the European Union, the Ecrins National Park and the Mercantour National Park.

The Chemins des Parcs project is funded by the Provence-Alpes-Côte-d'Azur Region and the regional nature parks of Alpilles, Camargue, Luberon, Queyras and the Verdon.

This project was developed in partnership with the Regional Tourism Committee, the departmental tourist development agencies, and tourist offices.

www.cheminsdesparcs.fr

*Tours et détours dans les Parcs naturels régionaux
de Provence-Alpes-Côte d'Azur*

Avec le soutien de

