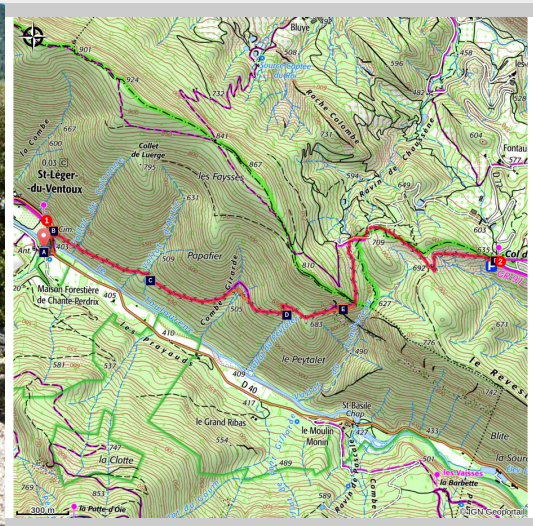



ST-LEGER-DU-VENTOUX - Patrimoine géologique et historique

Saint-Léger-du-Ventoux



(©C. Giboin - PNRMV)

Sentier patrimoine géologique et historique de la vallée du Toulourenc.

« Ce parcours entraîne autant les jambes que la tête. Le dénivelé positif de 350 m permet de faire une balade sportive et d'avoir de beaux points de vue. On apprend plein de choses sur la vallée grâce aux plaques explicatives tout au long du circuit. » Promeneuse anonyme, juin 2022.

Infos pratiques

Pratique : À PIED

Durée : 3 h

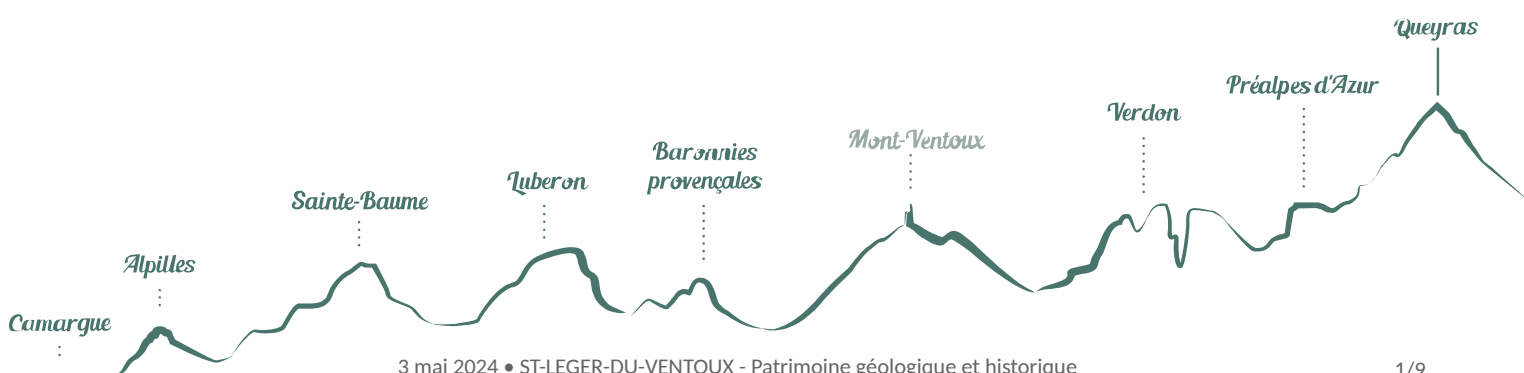
Longueur : 8.3 km

Dénivelé positif : 421 m

Difficulté : Moyen

Type : Aller-retour

Thèmes : Flore, Patrimoine et histoire



Itinéraire

Départ : Parking Maison forestière Chanteperdrix, St-Léger-du-Ventoux

Arrivée : St-Léger-du-Ventoux

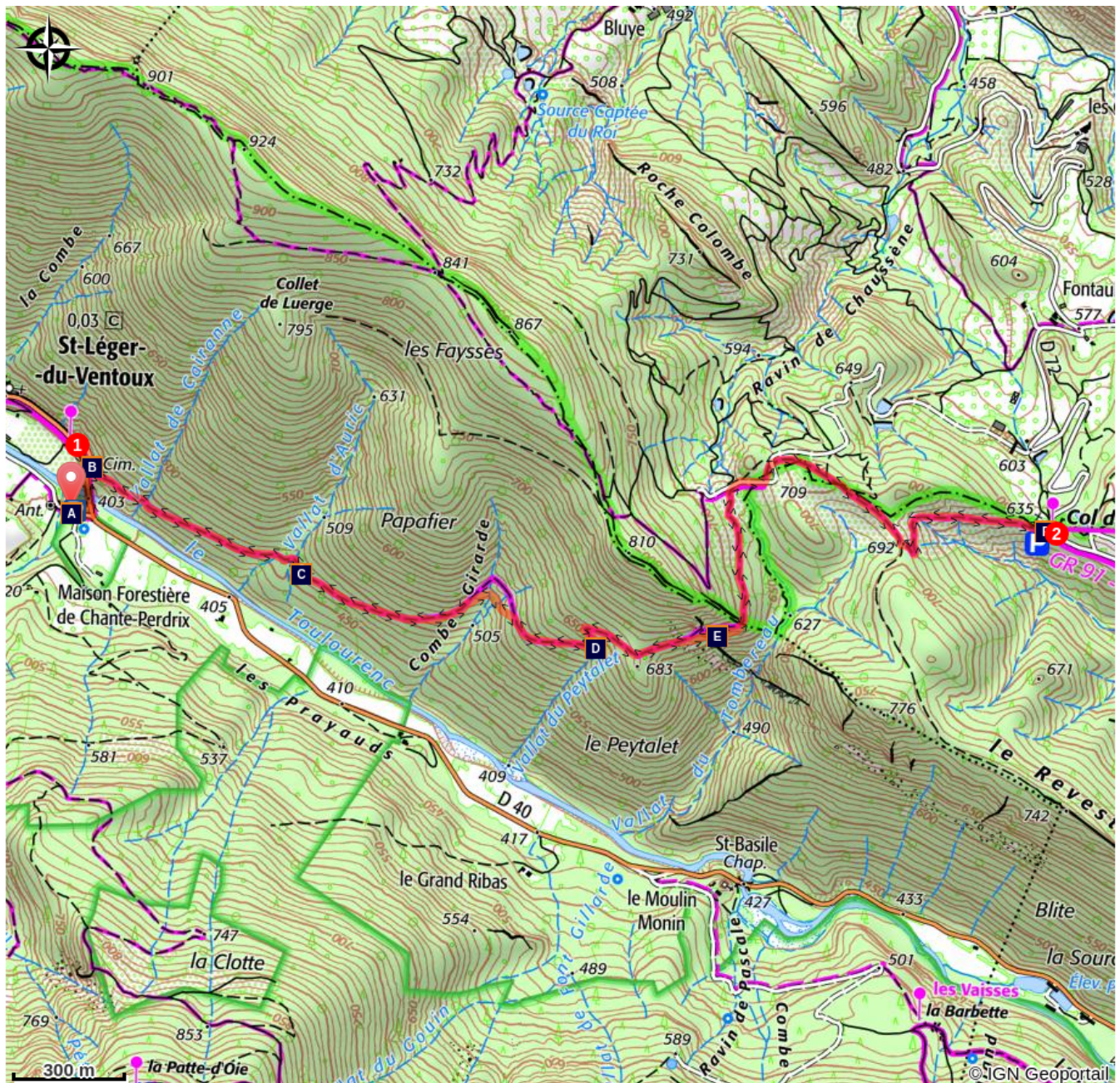
Balisage :  GRP®  Non balisé

Du parking, prendre la D40 pour traverser le pont.


1 - A l'intersection « St-léger-du-Ventoux » suivre le GR vers « Col de Fontaube » (655m).

2 - Au parking Col de Fontaube faire demi-tour par le même chemin.


Sur votre chemin...




 Le Jardin Singulier (A)

 Charbonnière (C)

 Reboisement du Mont-Ventoux (E)

 Toulourenc-Horizons (B)

 La face nord du Mont Ventoux (D)

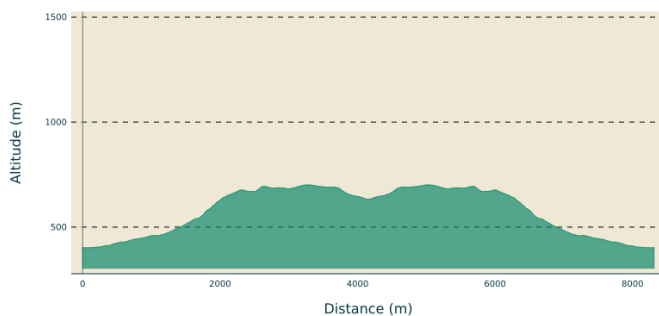
 Col de Fontaube (F)

Toutes les infos pratiques

Recommandations

- En période de chasse, portez une tenue de couleur vive, signalez-vous et respectez la signalétique disposée par les chasseurs.
- Si vous croisez un troupeau, contournez-le et respectez les règles de prudence vis-à-vis des chiens de protection.
- L'accès aux massifs forestiers est réglementé en période estivale (juin à septembre). Pour connaître le niveau de risque incendie du jour, composez le +33 (0)4 28 31 77 11 ou rendez-vous sur <https://www.risque-prevention-incendie.fr/vaucluse/>

Profil altimétrique



Altitude min 402 m
Altitude max 701 m

Accès routier

Depuis St-Léger-du-Ventoux, emprunter la D40 vers Sault, après le pont prendre à droite sur le parking.

Parking conseillé

Parking Maison forestière Chanteperdrix, St-Léger-du-Ventoux

Source



Toulourenc Horizons

i Lieux de renseignements

OTI Vaison Ventoux provence - Entrechaux



305, Avenue des Princes d'Orange, 84340 Entrechaux

entrechaux@vaison-ventoux-tourisme.com

Tel : +33 (0)4 90 12 89 94

<http://www.vaison-ventoux-tourisme.com>

Sur votre chemin...



Le Jardin Singulier (A)

Ce petit coin insolite est un lieu de culture, d'échanges et de découverte de la nature. Vous y trouverez une librairie, des animations, un accueil pour les grimpeurs, une restauration, des départs de randonnées ou de sentiers thématiques ou encore des installations artistiques... Vous êtes curieux, allez y faire un tour et vous ne serez pas déçus.

Crédit photo : Ivana Caffa



Toulourenc-Horizons (B)

L'association Toulourenc-Horizons a pour objectif de participer au dynamisme de la Vallée du Toulourenc, en collaboration avec les communes de Saint-léger-du-Ventoux, Brantes, Savoillans ainsi que les structures publiques, associatives ou privées qui contribuent au développement de la vallée.

Elle aménage des sentiers de découverte comme celui-ci et organise des événements tout au long de l'année.


[Site web Toulourenc-Horizons](#)

Crédit photo : Toulourenc-Horizons

Charbonnière (C)

L'activité de charbonnage remonte au Moyen Âge et s'est développée au XVI^e siècle avec les besoins de l'industrie.

Le temps de l'opération, le charbonnier vivait en forêt dans une cabane en pierres sèches. Sur une aire préparée, il ramenait le bois nécessaire, environ 10 tonnes de bois puis édifiait la charbonnière. Tout l'art du charbonnier consistait à surveiller en continu le feu et l'aération pour transformer le bois en charbon.



La face nord du Mont Ventoux (D)

La face nord du Mont Ventoux est méconnue. Pourtant, elle offre un magnifique spectacle. Cette face, dépourvue de végétation et beaucoup plus abrupte que sa voisine du sud, abrite de nombreux animaux, tels que rapaces ou chamois qui profitent de cette nature sauvage et inaccessible.

Au sujet des combes du Ventoux, très exposées aux intempéries et aux vents du nord, Jean-Henri Fabre écrivait : *"les cascades du Ventoux sont des ruissellements de pierrailles ; le bruissement des roches éboulées y remplace le murmure des eaux"*.

Crédit photo : Chloé Giboin



Reboisement du Mont-Ventoux (E)

En Vaucluse, au XIXe siècle, la forêt a quasiment disparu et de nombreuses crues violentes dévastent la vallée du Toulourenc emportant récoltes, ponts et digues ...

L'Etat vote alors en 1960 une loi sur le reboisement des montagnes. Dans un premier temps réticents, les habitants de la vallée se mobilisent pendant la basse saison afin de planter des arbres. Le travail était titanesque et a changé profondément les conditions climatiques et hydrologiques locales faisant disparaître des arbres fruitiers, des lavanderaies naturelles mais protégeant la vallée face à l'érosion et aux phénomènes naturels.

Crédit photo : Chloé Giboin



Col de Fontaube (F)

Le col de Fontaube culminant à 635 m est la jonction entre le massif des Baronnies au nord et le Ventoux au sud. Le paysage dégagé sur les Baronnies permet d'apercevoir de gauche à droite, la montagne de Linceuille, la montagne de Baume Noire, la montagne des Plates, le rocher Saint-Julien, et la Nible.

Crédit photo : Chloé Giboin



- En aucun cas les auteurs des contenus de ce site ne sauraient être tenus pour responsables de problèmes ou d'accidents sur les itinéraires cités.
- Cependant, nous comptons sur vous pour signaler toutes contradictions importantes entre cette fiche et le terrain.
- Pensez également à signaler les éventuels problèmes rencontrés pendant votre balade sur <http://sentinelles.sportsdenature.fr> (erreur de balisage, panneau défectueux, pollution, conflit d'usages...).
- La vente de cette fiche est autorisée au coût d'impression.
- Ne pas jeter dans la nature.

L'outil Geotrek a été financé par l'Union européenne, le Parc national des Ecrins et le Parc national du Mercantour.

Le projet Chemins des Parcs est financé par la Région Provence-Alpes-Côte-d'Azur et les Parcs naturels régionaux des Alpilles, de Camargue, du Luberon, du Queyras et du Verdon.

Ce projet partenarial rassemble également le Comité Régional du Tourisme, les agences départementales de développement touristique, les offices de tourisme et les syndicats d'initiative.

- The authors of this website will in no case be held responsible for problems or accidents on the routes mentioned.
- We count on you to point out any inconsistency between this content and the field itineraries
- Please report any problems encountered on the routes (route marking problems, defective panels, pollution, conflict of uses ...) on <http://sentinelles.sportsdenature.fr>
- The sale of this sheet is authorized at the cost of printing
- Please don't litter

The Geotrek tool was funded by the European Union, the Ecrins National Park and the Mercantour National Park.

The Chemins des Parcs project is funded by the Provence-Alpes-Côte-d'Azur Region and the regional nature parks of Alpilles, Camargue, Luberon, Queyras and the Verdon.

This project was developed in partnership with the Regional Tourism Committee, the departmental tourist development agencies, and tourist offices.

Avec le soutien de



Avec l'aide technique de :

- Toulourenc Horizons