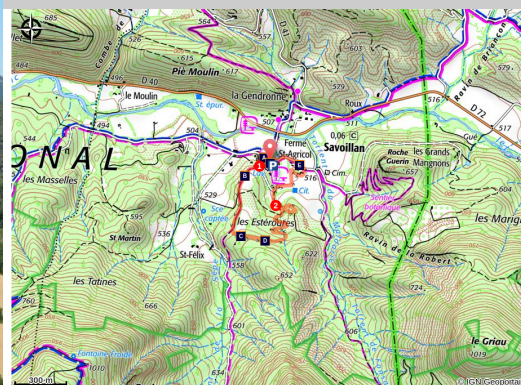


SAVOILLANS – Art et Patrimoine

Savoillan



Village de Savoillans (©V. Thomann - PNRMV)

Découverte du Land'Art ou "quand la nature sert de toile".

« Celui à qui la nature commence à dévoiler ses secrets éprouve un désir irrésistible de connaître son plus digne interprète, l'art » Johann Wolfgang von Goethe, romancier et dramaturge du XVIII^e.

Infos pratiques

Pratique : À PIED

Durée : 1 h 30

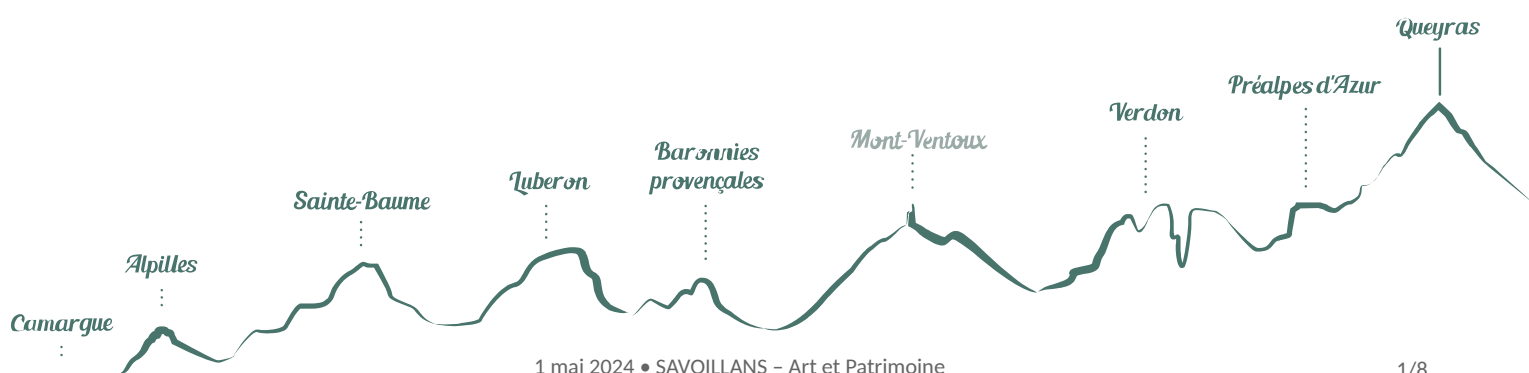
Longueur : 2.2 km

Dénivelé positif : 91 m

Difficulté : Très facile

Type : Boucle

Thèmes : Flore, Savoir-faire



Itinéraire

Départ : Mairie de Savoillans, Savoillans

Arrivée : Savoillans

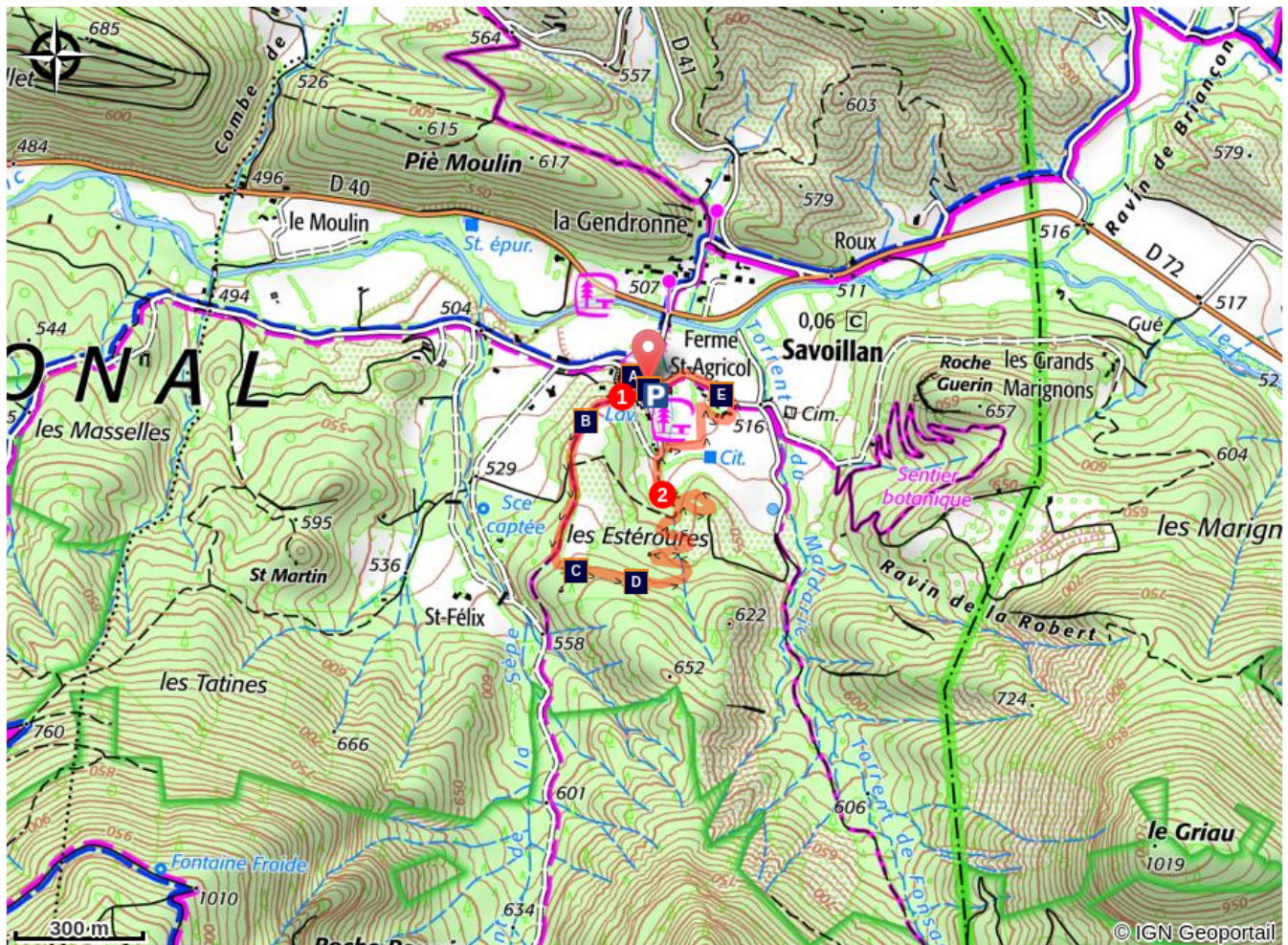
Balisage :  GRP®  Non balisé




Depuis le parking, prendre à gauche la rue entre le lavoir et l'église Saint-Agricol. Continuer dans la ruelle pavée, puis prendre à gauche les escaliers de la rue des Aires pour sortir du village.




1 - Continuer sur le chemin blanc en lisière de bois sur 500m. Tourner à gauche puis suivre le sentier qui serpente dans la forêt.

2 - A la sortie du bois, emprunter le chemin qui redescend vers la ferme Saint Agricol.

Sur votre chemin...



-  L'histoire du village de Savoillans (A)
-  Sentier d'Art (C)
-  Ferme Saint-Agricol (E)

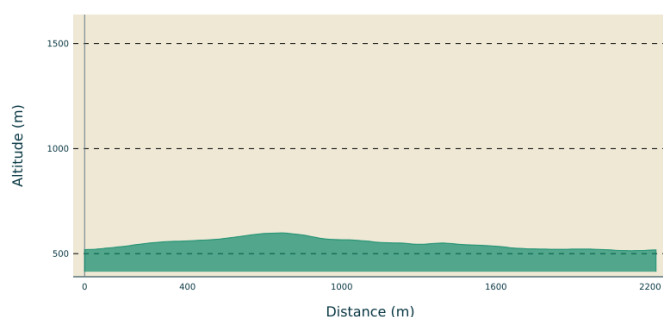
-  Association Grandeur Nature (B)
-  Endémique (D)
-  Petit patrimoine de Savoillans (F)

Toutes les infos pratiques

Recommandations

- En période de chasse, portez une tenue de couleur vive, signalez-vous et respectez la signalétique disposée par les chasseurs.
- Si vous croisez un troupeau, contournez-le et respectez les règles de prudence vis-à-vis des chiens de protection.
- L'accès aux massifs forestiers est réglementé en période estivale (juin à septembre). Pour connaître le niveau de risque incendie du jour, composez le +33 (0)4 28 31 77 11 ou rendez-vous sur <https://www.risque-prevention-incendie.fr/vaucluse/>

Profil altimétrique



Altitude min 514 m
Altitude max 599 m

Accès routier

Depuis Sault, suivre la D942 en direction d'Aurel, puis la D72 vers Savoillans. Rejoindre le village en traversant le Toulourenc. Le parking se situe derrière l'église.

Parking conseillé

Parking, Savoillans

Lieux de renseignements

OTI Vaison Ventoux provence - Entrechaux



305, Avenue des Princes d'Orange, 84340 Entrechaux

entrechaux@vaison-ventoux-tourisme.com

Tel : +33 (0)4 90 12 89 94

<http://www.vaison-ventoux-tourisme.com>

Sur votre chemin...



L'histoire du village de Savoillans (A)

Commune de 102 habitants sur la rive droite du Toulourenc, Savoillans est un très ancien lieu d'habitation, à Serre des Chèvres (aujourd'hui au sud des Estéroures) on retrouve une station préhistorique datant de l'âge de bronze. Abritant également des empreintes de l'époque Gallo-romaine. On trouve au Collet de Margot (aujourd'hui au sud de St-Agricol) une villa gallo-romaine de 240m², des objets et fragments datant du I^{er} siècle.

Crédit photo : Alain Hocquel



Association Grandeur Nature (B)

Depuis 2004, l'association Grandeur Nature favorise et diffuse toutes les démarches artistiques et techniques favorisant un autre regard sur la nature. Ce collectif de talents issus du monde des arts, du spectacle, du cinéma, du graphisme, ou de la communication se réunit autour de l'art dans la nature. Fort de la richesse de ces compétences, l'association décline productions originales et programmations diversifiées. Le Festival grandeur nature a lieu pendant deux semaines en été et propose un festival de cinéma, un sentier d'art, des résidences d'artistes ou des ateliers pédagogiques.

[Site web Grandeur Nature Savoillans](#)

Crédit photo : Grandeur Nature



Sentier d'Art (C)

Le sentier de d'Art est le fruit d'une coopération entre trois associations portant le projet « Les Transhumances Artistiques »

- Serres Lez'Arts (Serres-05),
- Grandeur Nature (Savoillans-84)
- Noonsi Productions (Montbrun les bains-26)

Chaque année depuis 2013 chaque associations accueille des artistes en résidence qui vont ensuite valoriser le patrimoine naturel, bâti, vivant du territoire par l'émergence de sentiers d'art.

Le sentier d'art est une exposition d'oeuvres soumises aux lois de la nature ou certaines perdurent et d'autres disparaissent, le vieillissement des productions fait partie intégrante du processus de création.

Crédit photo : Chloé Giboin



Endémique (D)

Yoann Crépin crée une espèce endémique imaginaire. Elle est réalisée à partir d'éléments naturels des lieux : bois de pins, glands, baies de genévrier ...
Un organe mystérieux qui surgit d'un orifice évoque tantôt une trompe, une langue ou un pistil. Animale ou végétale ou organes de la montagne ?

Crédit photo : ©C. Giboin - PNRMV



Ferme Saint-Agricol (E)

Juchée sur un promontoire la ferme Saint-Agricol et son architecture remarquables est l'ancien couvent des Ursulines datant du 18e siècle. Ses salles voutées peuvent être visitées lors des nombreuses expositions culturelles et artistiques de Savoillans.

Crédit photo : Vincent Thomann



Petit patrimoine de Savoillans (F)

Au coeur du village se trouve l'église dédiée à Saint-Agricol datant du XIXe siècle avec son clocher pointu et son porche d'inspiration romane surmonté d'une rosace. Pour lui faire face le lavoir du village en pierre alimenté par les sources du Mont Ventoux.

Crédit photo : ©C. Giboin - PNRMV



- En aucun cas les auteurs des contenus de ce site ne sauraient être tenus pour responsables de problèmes ou d'accidents sur les itinéraires cités.
- Cependant, nous comptons sur vous pour signaler toutes contradictions importantes entre cette fiche et le terrain.
- Pensez également à signaler les éventuels problèmes rencontrés pendant votre balade sur <http://sentinelles.sportsdenature.fr> (erreur de balisage, panneau défectueux, pollution, conflit d'usages...).
- La vente de cette fiche est autorisée au coût d'impression.
- Ne pas jeter dans la nature.

L'outil Geotrek a été financé par l'Union européenne, le Parc national des Ecrins et le Parc national du Mercantour.

Le projet Chemins des Parcs est financé par la Région Provence-Alpes-Côte-d'Azur et les Parcs naturels régionaux des Alpilles, de Camargue, du Luberon, du Queyras et du Verdon.

Ce projet partenarial rassemble également le Comité Régional du Tourisme, les agences départementales de développement touristique, les offices de tourisme et les syndicats d'initiative.

- The authors of this website will in no case be held responsible for problems or accidents on the routes mentioned.
- We count on you to point out any inconsistency between this content and the field itineraries
- Please report any problems encountered on the routes (route marking problems, defective panels, pollution, conflict of uses ...) on <http://sentinelles.sportsdenature.fr>
- The sale of this sheet is authorized at the cost of printing
- Please don't litter

The Geotrek tool was funded by the European Union, the Ecrins National Park and the Mercantour National Park.

The Chemins des Parcs project is funded by the Provence-Alpes-Côte-d'Azur Region and the regional nature parks of Alpilles, Camargue, Luberon, Queyras and the Verdon.

This project was developed in partnership with the Regional Tourism Committee, the departmental tourist development agencies, and tourist offices.

www.cheminsdesparcs.fr

*Tours et détours dans les Parcs naturels régionaux
de Provence-Alpes-Côte d'Azur*

Avec le soutien de

